

Křížem krážem létem & velká soutěž o ceny



CYKLOPECKY®
Východní Čechy

2023

HRACÍ KARTA



PRAVIDLA SOUTĚŽE

Jméno a příjmení : _____

Adresa : _____

E-mail : _____

Telefon : _____

Věk : do 15 let 16 – 24 let 25 – 49 let 50 a více

Cestuji : sám/sama s partnerem/s partnerkou s rodinou s přáteli

Zapojuji se : poprvé pravidelně občas

1 Zámek Pardubice, Golf Resort Lázně Bohdaneč, Hospoda Na Haldě Semín	2 MIC Zdechovice, Zámek Chotčice	3 Muzeum Dr. Emila Holuba v Holicích, Muzeum v Trusnově	4 TIC Nasavrky, Skanzen Země Keltů, Recepce Hotelu Jezerka
5 TIC Chrudim, TIC Slatiňany	6 TIC Hlinsko, TIC Ždírec nad Doubravou, TIC Kruceburk	7 TIC Vysoké Mýto, Penzion Jangelec Vysoké Mýto	8 BIKEMAX Svitavy, MIC Svitavy
9 Hrad Svojanov, TIC Bystře	10 IC Nový Hrádek, Kramářova chata na Suchém vrchu	11 BIKEMAX Ústí nad Orlicí, Městské muzeum Zámberk	12 Muzeum krajky Vamberk, IC Kostelec nad Orlicí
13 TIC Červenovodské sedlo, Muzeum celnicví Králiky	14 TIC Vojenské muzeum Králiky, Zákaznické centrum Resortu Dolní Morava	15 Autokemp Dolní Morava, Hotel Poutní dům, Králiky – Kopeček	

Informace o ochraně a zpracování osobních údajů

V souvislosti s pořádáním a řádným vyhodnocením soutěže Cyklopecky Východní Čechy 2023 a v souladu s obecným nařízením Evropského parlamentu a Rady č. 2016/679 o ochraně osobních údajů (GDPR) a zákonem č. 110/2019 Sb., o zpracování osobních údajů, v platném znění, Destinační společnost Východní Čechy, IČ: 751 26 842, se sídlem Pardubice, nám. Republiky 12, PSČ 530 02 (dále jen Správce), jako správce osobních údajů zpracovává osobní údaje uvedené v hrací kartě, a to výhradně pro účely související s vyhodnocením soutěže Cyklopecky Východní Čechy 2023. Osobní údaje jsou řádně zabezpečeny, a to buď v elektronické podobě na zabezpečeném disku, nebo v uzamykatelné skříni v případě listinné podoby. Po skončení soutěže Cyklopecky Východní Čechy 2023 jsou uvedené osobní údaje bez náhrady skartovány či vymazány. Správce si z důvodu oprávněného zájmu ponechává osobní údaje jen těch soutěžících, kteří byli oceněni, a to jen po dobu nezbytně nutnou. Zasláním vyplněné hrací karty správci soutěže bere na vědomí, že v případě výhry bude jeho jméno uveřejněno v tiskové zprávě a v seznamu výherců na webu www.cyklopecky.info a facebookovém profilu soutěže za účelem řádného vyhodnocení soutěže a zachování transparentnosti. Podrobné informace o ochraně a zpracování osobních údajů naleznete na:

<http://www.vychodni-cesky.org/cs/o-spolecnosti/zakladni-dokumenty/spolecnosti/346-ochrana-osobnich-udaju>.

Jak soutěžit?

Získejte alespoň pět razítek, QR kódů nebo unikátních kódů z pěti různých tras do hrací karty na některých z 15 uvedených cyklotras. Na razítkovacích místech dostane každý soutěžící pouze jedno razítko do jeho hrací karty. Každá razítkovací hrací karta musí být řádně vyplněna jménem soutěžícího, korespondenční adresou, e-mailovou adresou a kontaktním telefonem. Vyplněnou razítkovací hrací kartu zašlete na adresu Destinační společnost Východní Čechy, nám. Republiky 12, 530 02 Pardubice nebo elektronicky (naskenované nebo vyfocené) na e-mailovou adresu cyklopecky@vychodnicechy.info nebo prostřednictvím formuláře na webu www.cyklopecky.info nejpozději do 30. 09. 2023. Každý soutěžící může vyplnit pouze jednu hrací kartu, zaslat ale může více hracích karet od různých soutěžících. Další možností je zaregistrovat se na webových stránkách www.cyklopecky.info v sekci uživatelský účet a poté jen chytrým telefonem sbírat QR kódy na razítkovacích místech do elektronické hrací karty. Z doručených hracích karet bude vylosováno 20 výherců, kterým budou předány ceny. Výherci budou o vyhlášení včas informováni.

Kde získám razítko, QR kód nebo unikátní kód?

Na každé cyklotrase jsou vždy nejméně dvě razítkovací místa, která jsou uvedena v popisu jednotlivých tras. V případě, že je razítkovací místo zavržené nebo pokud nelze načíst QR kód, opište do klasické i elektronické hrací karty číselný kód, který je pod QR kódem.

Kdy můžu soutěžit?

Soutěž se koná od 01. 05. do 30. 09. 2023.

Co můžu vyhrát?

1. cena
Horské kolo 4EVER FRONTBEE
z prodejen BIKEMAX
více info na str. 35

2. - 5. cena
pobyty ve
východních Čechách
více info na str. 35 a 36

6. - 20. cena
dárkové předměty,
vstupenky a vouchery

Kdo soutěž organizuje?

Destinační společnost Východní Čechy ve spolupráci s Pardubickým krajem a oblastními destinačními managementy.





1 | Po stopách Viléma z Pernštejna

Vilém z Pernštejna je jednou z nejvýznamnějších osobností zdejšího regionu. Za jeho panování zažilo Pardubicko největší rozkvět. Nebýt jeho, mnoho míst by nevypadalo tak jako dnes: centrum města Pardubice a pardubický zámek, hrad Kunětická hora, bohdanečské rybníky a rybníční krajina, zámeček v Semíně i hřebčín Kladruby nad Labem. Pane Viléme, děkujeme! Projedte se po místech, která jsou úzce spojená s touto významnou osobností. I přesto, že je trasa poměrně dlouhá, vede labskou rovinou a vám se pojede jedna báseň. Zpět do Pardubic můžete dojet buď vlakem z Řečan nad Labem a nebo na kole po Labské trase č. 2.

Délka: 49,2 km

Náročnost: ● ● ○ ○ ○

Místo, kde dostanete razítko:

Zámek Pardubice (telefon: 773 819 028),
Golf Resort Lázně Bohdaneč (telefon: 723 625 525),
Hospoda Na Haldě, Semín (telefon: 737 703 725)

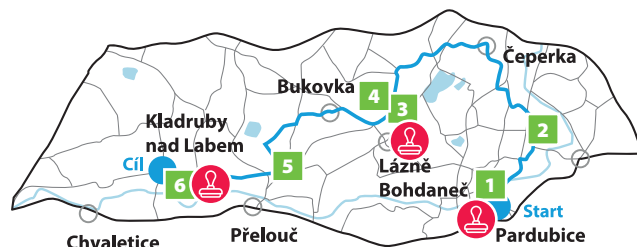
Upozornění: QR kód na pardubickém zámku umístěn za první bránou vlevo na vývěsné tabuli

Zajímavosti na trase



1. Zámek Pardubice | 2. Hrad Kunětická hora | 3. Lávka Mjr. Aubrechta


4. Bohdanečský rybník | 5. Opatovický kanál | 6. Hřebčín Kladruby nad Labem



Trasa

Start: Pardubice, Zelená brána na Pernštýnském náměstí -> 0,3 km směrem ulice Zámecká, Pardubice, trasa **Labská 2** -> 4,4 km směrem Brozany, trasa č. **4124** -> 4,9 km s odbočením na hrad Kunětická hora, Ranč pod Kuňkou, trasa **Labská 2** -> 1,1 km směrem Němčice, trasa **4124** -> 2,4 km směrem Hrobice, trasa **4126** -> 3,1 km les u Čepěrky, odbočit vpravo, trasa **4039** -> 1,2 km směrem Čepërka, trasa **4040** -> 9,8 km směrem Lázně Bohdaneč, odbočka ke golfovému hřišti, trasa **4275** -> 0,3 km golfové hřiště, cesta přes lávku Mjr. Aubrechta -> 0,7 km Národní přírodní rezervace Bohdanečský rybník a rybník Matka, trasa **4040** -> 1,6 km směrem Lázně Bohdaneč, Šípková ulice, trasa 4274 -> 6 km směrem Vlčí Habřina, trasa **4273** -> 3,3 km směrem Černý Nadýmač, rozc., trasa **4272** -> 2,1 km směrem Břehy - Výrov, po hlavní silnici doprava a napojit se na **Labskou 2** -> 4,2 km směrem Semínský akvadukt, **Labská 2** -> 1,4 km směrem Semín, odbočka k Zámeckému pivovaru Semín, **Labská 2** -> 2,5 km do cíle k Národnímu hřebčínu Kladruby nad Labem.

Výškový profil trasy:





2 | Podhůřím Železných hor

Hledáte-li trasu, kde se střídá jízda v terénu i po silnici, po kopcích i rovinkách, která je plná zajímavých míst a pěkných výhledů do kraje, právě jste narazili na to pravé. Podhůří Železných hor vás seznámí nejen se zdejší přírodou a jejím geologickým vývojem. Na trase navštívíte i zámky a zříceninu tvrze. Na zámku v Cholticích si můžete vyzkoušet discgolf, případně dát odpočinout svým nohám procházkou po krásném parku. Tato trasa je velmi pestrá a zaručujeme, že se nudit nebudete a ještě dlouho zůstane ve vašem srdci.


Délka: 40,5 km

Náročnost: ● ● ● ○ ○

Místo, kde dostanete razítko:

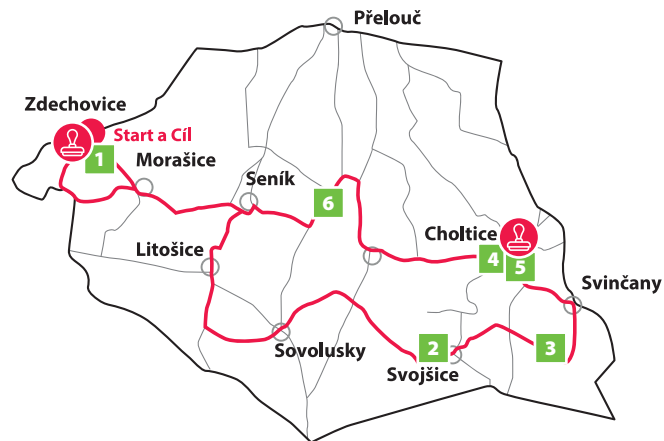
Místní informační centrum Zdechovice (telefon: 606 660 236),
Zámek Choltice (telefon: 734 257 579).

Zajímavosti na trase



1. Zámek Zdechovice | 2. Zřícenina tvrze Svojišče | 3. Rozhledna Barborka

4. Zámek Choltice | 5. Zámecký park v Cholticích | 6. Geokalita Brloh



Trasa

Start: Zámek Zdechovice -> 1,9 km modrá turistická trasa směr Obří postele, rozc. -> 2,1 km žlutá turistická trasa směr Morašice, hospoda -> 3 km po silnici přes Krasnici až do Seníku -> 1,2 km před Senickým rybníkem odbočit vpravo, pokračovat podél chatek a Senického potoka po lesní cestě, u kamene s cedulkou Slepeneč odbočit vpravo a pokračovat 200 m -> 2 km odbočit na silnici vlevo směr obec Litošice a obec Semteš -> poté, co silnice mírně zatáh doprava, odbočit vlevo na lesní cestu, pokračovat 600 m ke křížení lesních cest, před chatovou osadou Vápenka, odbočit vlevo po modré turistické trase, která se po 200 m odpojí, pokračujte rovně, z kopce po úvozové cestě do obce Sovolusky -> 1,7 km za návis odbočit vpravo na trasu **4129** -> 2,7 km směr obec Urbanice, na návis rovně po žluté turistické trase směr obec Rašovy -> 1,4 km na kraji obce Rašovy vlevo na trasu **4128**, po 170 m odpojit a pokračovat rovně 500 m na rozcestí vlevo na žlutou turistickou trasu -> 700 m směr Svojišče, pokračovat rovně, u obecního úřadu vlevo na trasu **4128** -> 700 m na kraji lesa opustit trasu **4128**, vpravo na zpevněnou cestu -> po 400 m odbočit vpravo na nezpevněnou cestu -> po 700 m přejít přes silnici a pokračovat rovně po trase **4128** -> 1,7 km směr Horní Raškovice, na návis opustit **4128** a odbočit vlevo po silnici -> 1,6 km směr Svinčany, na návis doleva po trase **4127** -> 2,5 km směr Choltice, na náměstí vlevo na trasu **4130** -> 2,4 km opustit **4130** -> 1,3 km pokračovat rovně směr Lipoltice -> 1,9 km na návis v Lipoticích pokračovat po silnici rovně, kolem lomu, přes Podvrdy až k odbočce na Brloh -> 1,9 km napojit se na trasu **4130** směr Pelechov -> 1,6 km opustit **4130** a pokračovat po silnici rovně směr Seník -> 5,3 km na křižovatce vlevo směr Krasnice, Morašice a po silnici pokračovat až do cíle ve Zdechovicích.



3 | Holickým venkovem za lidovým uměním

Holicko, na první pohled možná nenápadný region, který ale při bližším prozkoumání má určitě co nabídnout. Na trase navštívíte obec Uhersko a uvidíte domy pomalované sgrafity od místního umělce Aloise Mudrušky, o kousek dál načerpáte síly na velice příjemném místě u zříceniny zámku Neulust nebo o něco dále ve Staročeském muzeu v Trusnově. Projedete se lesem kolem rybníka Pětinohy a cestou zpět se zastavte ve Velinách a prohlédněte si roubený kostel svatého Mikuláše. Při návratu do Holic se můžete nechat inspirovat objevitelem Dr. Emilem Holubem ve zdejšímu muzeu. Treba právě tam k vám přijdou myšlenky na nějaké další dobrodružné výpravy.

Délka: 41,2 km

Náročnost: ● ● ● ○ ○

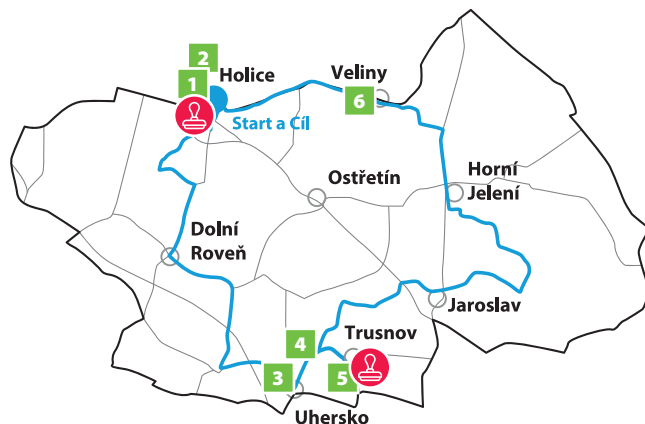
Místo, kde dostanete razítko:

Muzeum Dr. Emila Holuba v Holicích (telefon: 731 658 023),
Staročeské muzeum v Trusnově (telefon: 724 278 836).

Zajímavosti na trase




1. Muzeum Dr. Emila Holuba v Holicích | 2. Naučná stezka Viselce | 3. Sgrafitové domy v Uhersku



Trasa

Start: Muzeum Dr. Emila Holuba, Holice -> 6,8 km směr Dolní Roveň po trase **4238** -> 2,3 km směr Horní Roveň po trase **4239** -> 2,4 km směr Čeradice po trase **4111** -> 2,5 km směr Uhersko po trase **4192** -> 2,8 km směr Trusnov po trase **4237**, odbočit 200 m ke Staročeskému muzeu -> 1,5 km zpět směr Neulust po trase **4237** -> 1,8 km před Neulustem odbočit vpravo na trasu **4237** -> 6,2 km za rybníkem Lodrant odbočit vpravo na trasu **4268** -> 800 m odbočit vlevo po trase **Formanská** -> 3,5 km odbočit vlevo, zelená turistická trasa kolem rybníka Pětinoha -> 900 m směr Horní Jelení, ul. V Jezírkách po trase **4195** -> 6,1 km směr Holice, ul. Staroholická a ul. K Zastávce po trase **181** -> 3,4 km až do cíle k holickému muzeu po trase **4265**.

Výškový profil trasy:



4. Zřícenina zámku Neulust | 5. Muzeum v Trusnově | 6. Roubený kostel ve Velinách



4 | Výhledy i wellness v zemi Keltů

Přeneste se kopcovitým krajem Železných hor s mnoha výhledy do dob dávno minulých, do Země Keltů v okolí malebného městečka Nasavrky. Cestou do skanzenu nezapomeňte zpomalit u Hradiště nad Křížanovickou přehradou, kde jsou i dnes v terénu patrné zbytky původního keltského oppida. Zaslouženou odměnou po návratu zpět vám může být relax ve wellness centru Hotelu Jezerka u Sečské přehrady.



Délka: 39 km

Náročnost: ●●●●○

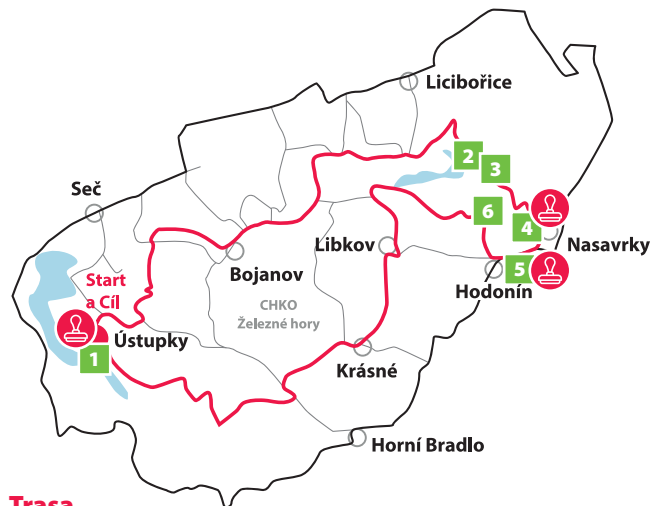
Místo, kde dostanete razítko:

Turistické informační centrum Nasavrky (telefon: 469 677 566),
Skanzen Země Keltů Nasavrky (telefon: 733 715 980),
Recepce Hotelu Jezerka Seč - Ústupky (telefon: 469 676 327).

Zajímavosti na trase



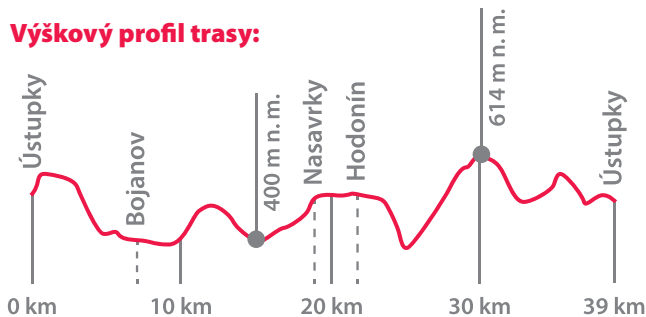
1. Wellness centrum Hotelu Jezerka | 2. Křížanovická přehrada | 3. Keltské oppidum u Hradiště



Trasa

Start: Seč – Ústupky, cyklotrasa **4115** -> 900 m odbočit vpravo, cyklotrasa **4114** -> 4 km odbočit vlevo, za mostem vpravo, modrá tur. značka, v Bojanově opět také cyklotrasa **4114** -> 4,9 km odbočit vlevo, cyklotrasa **4119** -> 1,5 km směr Samařov, cyklotrasa **4117** -> 200 m odbočit vpravo, silnice III. třídy směr Křížanovice -> 1,2 km odbočit vlevo, cyklotrasa **4112** -> 1 km odbočit vpravo, silnice III. třídy směr Hradiště -> 2,6 km směr Hradiště, cyklotrasa **4114** -> 2,2 km směr Nasavrky - náměstí, cyklotrasa **4121** -> 1,2 km směr skanzen Země Keltů -> 400 m zpět po **4121** na rozdělení mírně vlevo, ulice Lesní -> po 300 m odbočit vlevo, silnice II. třídy směr Hodonín -> po 800 m v Hodoníně odbočit vpravo, silnice II. třídy směr České Lhotice -> 1,5 km směr České Lhotice, cyklotrasa **4114** -> 3 km odbočit vlevo, cyklotrasa **4112** -> 4,1 km směr Krásné, odbočit vpravo, cyklotrasa **4119** -> po 300 m odbočit vlevo, silnice III. třídy směr Vršov -> 1,7 km, odbočit vlevo, silnice II. třídy, zelená tur. značka -> po 600 m odbočit vpravo, cyklotrasa **4115** -> 6,4 km do cíle Seč – Ústupky.

Výškový profil trasy:



4. Zámek Nasavrky | 5. Skanzen Země Keltů v Nasavrkách | 6. Rozhledna Boika



5 | Za starokladrubskými vraníky i žraločím zubem

Nenáročná trasa vás zavede z historického centra Chrudimi obehnaného starými hradbami po zpevněné cyklostezce podél řeky Chrudimky do Slatiňan. Tam navštívíte zdejší zámek i hřebčín, projdete se v zámeckém parku a také u výběhů se starokladrubskými vraníky. V druhé části trasy budete moci obdivovat výhledy z rozhledny Bára na okraji Železných hor. Nejen děti ocení Kočičí hrádek nebo lom u Stolan plný zkamenělin, který je součástí expozic Národního geoparku Železné hory.

Délka: 22 km

Náročnost: ● ● ● ○ ○

Místo, kde dostanete razítko:

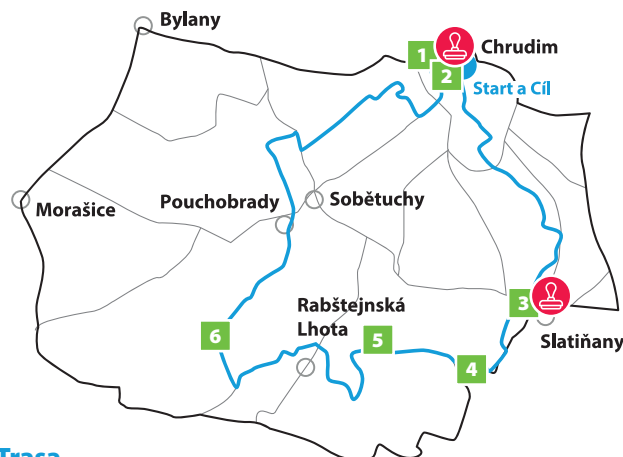
Turistické informační centrum Chrudim (telefon: 469 657 821),
Turistické informační centrum Slatiňany (telefon: 469 660 239).

Zajímavosti na trase



1. Muzeum loutek v Chrudimi | 2. Muzeum barokních soch | 3. Zámek Slatiňany

4. Švýcárna – muzeum starokladrubského koně | 5. Rozhledna Bára | 6. Lom Stolaný



Trasa

Start: Chrudim – Resselovo náměstí, cyklotrasa **4181** -> 800 m odbočit vpravo, ulice Na Kopanici -> 300 m odbočit vlevo, ulice Koželužská, Naučná stezka Modrá osa -> 900 m odbočit vpravo, ulice V Průhonech, vlevo přes most, dále vlevo po cyklotrase **4112** -> 3,2 km směrem Slatiňany, ulic Jiráskova na cyklotrasu **4112** -> 1,4 km zelená tur. značka a Naučná stezka Ke Kočičímu hrádku -> 600 m modrá tur. značka, směr rozhledna Bára, odbočka -> 1,4 km žlutá tur. trasa, směr rozhledna Bára -> 200 m návrat zpět, modrá tur. trasa -> 200 m modrá tur. trasa -> 300 m odbočit vlevo zelená tur. značka -> 400 m odbočit vpravo lesní cesta -> 500 m odbočit vpravo žlutá tur. značka -> 1,5 km směrem Rabštejnská Lhota, odbočit vlevo, cyklotrasa **4111** -> 1,2 km odbočit vpravo, červená tur. značka -> 3,3 km směrem Sobětuchy, cyklotrasa **4111** -> 3,6 km směrem Chrudim, v ul. Olbrachtova **4181** -> 2,3 km do cíle Chrudim, Resselovo náměstí.

Výškový profil trasy:





6 | Na Hlinecko za tradicemi

Mírně zvlněná krajina Hlinecka, která od pradávna láká svou malebností duše umělců věhlasných jmen, jistě přiláká i současného návštěvníka. Ten se zde může stejně jako staří mistři pokochat nejen krásnou a čistou přírodou, ale také zachovalou lidovou architekturou hlineckého Betléma nebo Veselého Kopce. Během této cesty uvidíte původní roubené chaloupky a budete se tak moci přenést do historie a mít pocit, že jste součástí pohádkového příběhu.


Délka: 48,5 km

Náročnost: ●●●○○

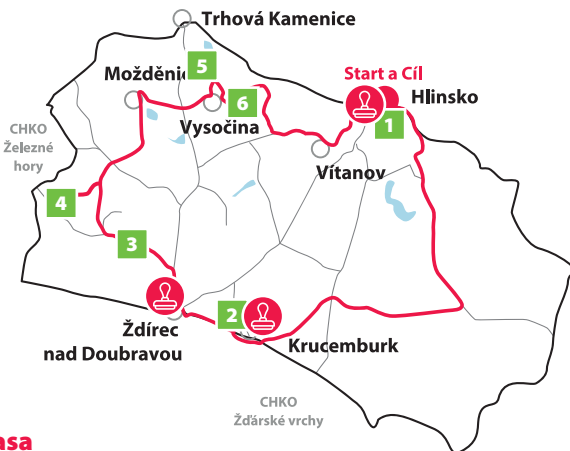
Místo, kde dostanete razítko:

Turistické informační centrum Hlinsko (telefon: 731 697 418),
Turistické informační centrum Ždírec nad Doubravou (telefon: 569 694 620),
Turistické informační centrum Krucemburk (telefon: 569 697 320).

Zajímavosti na trase



1. Betlém v Hlinsku | 2. Pamětní síň Jana Zrzavého v Krucemburku
3. Muzeum užitečných předmětů v Horní Studenčí




Trasa

Start: Památková rezervace Betlém (Turistické informační centrum Hlinsko) -> 8,9 km cyklotrasa **č.1** směr Vortová -> 8 km za Vortovou odbočit vpravo na **4122**, dojet do Krucemburku -> 7,7 km po **5127** až do Podmoklan -> 3 km odbočit vpravo na **Geocyklotrasu** -> 2,7 km sjet z **Geocyklotrasy** k vyhlídce nad lomem Štikov -> 1,9 km po **Geocyklotrase** směr Slavíkov -> 6 km po **4187** směr Dřevíkov -> po 400 m po **EV4** -> po 200 m odbočit vlevo k židovskému hřbitovu -> 1,6 km směr Veselý Kopec po místní komunikaci -> 1,5 km směr Rváčov po červené turistické značce -> 1,9 km po **4183** -> 4,7 km u Královy pily se napojit na dálkovou trasu **č.1** a jet do cíle k Turistickému informačnímu centru v Hlinsku.

Poznámka: Pokud nechcete navštívit vyhlídku, lze se z Podmoklan přes Hudeč a Zálesí dostat po zpevněných plochách do Slavíkova.

Výškový profil trasy:



4. Lom Štikov | 5. Židovský hřbitov Dřevíkov | 6. Veselý Kopec – Muzeum v přírodě Vysočina



Českomoravské
pomezí



7 | Krajinou rybníků

Vydejte se na projíždku mírně zvlněnou krajinou kolem rybníků v okolí Vysokého Mýta. V královském věnném městě si prohlédnete největší čtvercové náměstí u nás i historické brány a věže. Navštívíte také Muzeum českého karosářství s elegantními automobily z dob první republiky či regionální muzeum s expozicí historických hasičských stříkaček. Využít můžete rovněž areál Na Vinicích, který nabízí trailové tratě, pumptrack i venkovní tělocvičny. Trasu je možné prodloužit až do Litomyšle, kde vás zaujme romantický zámek zapsaný na seznamu UNESCO, historické centrum či atraktivní muzea a galerie.


Délka: 32,3 km

Náročnost: ● ○ ○ ○ ○

Místo, kde dostanete razítko:

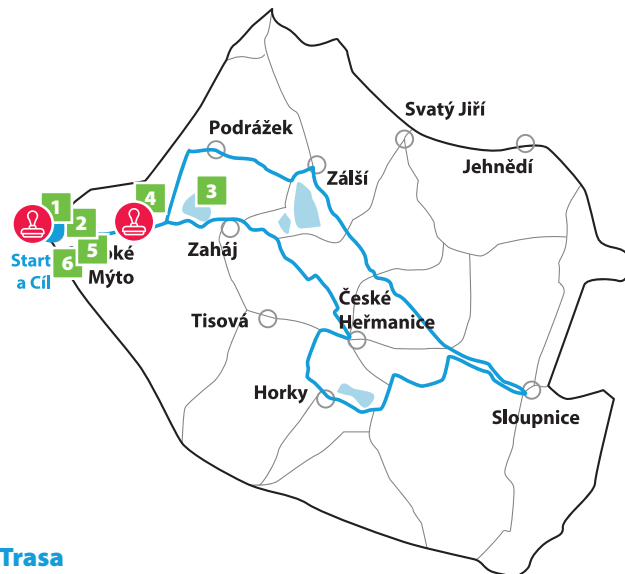
Turistické informační centrum Vysoké Mýto (telefon: 465 466 112),
Penzion Jangelec Vysoké Mýto (465 421 000).

Zajímavosti na trase



1. Pražská brána ve Vysokém Mýtě | 2. Kostel sv. Vavřince ve Vysokém Mýtě | 3. Rybník Chobot

4. Traily Vinice | 5. Muzeum českého karosářství Vysoké Mýto | 6. Regionální muzeum Vysoké Mýto



Trasa

Start: Náměstí Vysoké Mýto -> 17,1 km směř České Heřmanice, Horky, Sloupnice po trase **4231** -> 7,6 km pod kaplí svatého Jana Nepomuckého ve Sloupnici odbočit vlevo na trasu **182** směř Zálší -> 2,6 km v Zálší odbočit vlevo na místní komunikaci směř Nořín, Podrážek -> 2,3 km v Podrážku odbočit vlevo směř Bžundov po **4229** -> 2,7 km v Bžundově odbočit vpravo po **4231** až do cíle na náměstí ve Vysokém Mýtě.

Poznámka: Trasu je možné prodloužit a vypravit se po cyklotrase č. 182 ze Sloupnice do Litomyšle.

Výškový profil trasy:





8 | Za Oskarem Schindlerem

Prozkoumejte také moravskou část turistické oblasti Českomoravské pomezí. Ve Svitavách se seznámíte s příběhem tamního rodáka Oskara Schindlera a projdete se po malebném historickém náměstí. Pro nejmenší je připravena pohádková Svátova zážitková cesta u rybníka Rosnička. Trasa vás zavede též k Hřebečským důlním stezkám, které vám přiblíží hornickou historii regionu. Perlou Moravské Třebové je romantický zámek i další atraktivní místa propojená Cestou od renesance k baroku. Máte rádi adrenalin? Vyzkoušejte moravskotřebovský singltrek s třinácti kilometry tras. Atraktivní výhledy do krajiny si vychutnáte v okolí Křenova, Kamenné Horky, z rozhleden Pastýřka a Strážný vrch nebo z věže kostela Navštívení Panny Marie ve Svitavách.

Délka: 51,1 km


Náročnost: ●●●●○

Místo, kde dostanete razítko:

BIKEMAX Svitavy (telefon: 736 271 409),

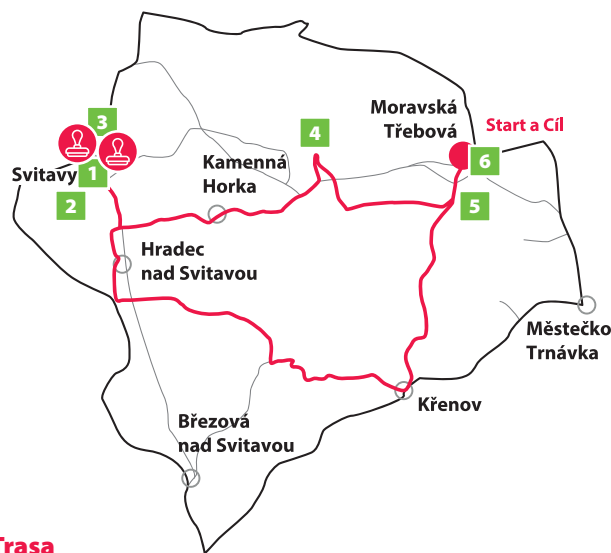
Městské informační centrum Svitavy (telefon: 461 534 300).

Zajímavosti na trase



1. Náměstí Svitavy | 2. Vodárenský les ve Svitavách | 3. Svátova zážitková cesta

4. Hřebečské důlní stezky | 5. Rozhledna Pastýřka | 6. Zámek Moravská Třebová



Trasa

Start: Moravská Třebová, křižovatka ulic Komenského a Lanškrounská -> 10,5 km směř Útěchov, Dlouhá Loučka, Křenov po cyklotrase **4030** -> 13,7 km v Křenově na křižovatce odbočit vpravo směř Pohledy, Hradec nad Svitavou po trase **4024** -> 5,6 km v Hradci nad Svitavou odbočit vpravo směř Svitavy náměstí na trasu **24** -> 3,1 km zpět směř Svitavy – Lány po trase **24** -> 7,7 km směř Kamenná Horka, Hřebeč po trase **4204** -> 2,8 km směř Hřebeč rozcestí po trase **4029** -> 5,6 km směř Boršov po trase **4031** -> 2,1 km do cíle v Moravské Třebové po trase Svitavy **4030**.

Výškový profil trasy:





9 | Za tajemstvím hradu Svojanov

Objevte královský hrad Svojanov opředený mnoha tajemnými příběhy. Navštívíte gotické zahrady, empírový palác, dům zbrojnošů či sklepení se středověkou mučírnou. Trasa cyklovýletu vás provede i krajinou poličských rybníků a nádherným údolím řeky Křetínky. V Bystrém, které proslavil film Všichni dobří rodáci, si prohlédnete Brtounovu chalupu s expozicí ševcovského řemesla. Po návratu do Poličky se nezapomeňte projít po ochozu mohutných středověkých hradeb. V městském muzeu se pak seznámíte s osudy poličského rodáka Bohuslava Martinů, jehož rodnou světničku najdete ve věži kostela svatého Jakuba. Jedinečné výhledy do krajiny vám v průběhu výletu nabídne hradní věž na Svojanově, vyhlídka nedaleko kaple svatého Jana Nepomuckého u Hartmanic nebo Librův kopec v obce Nedvězí.

Délka: 50,2 km

Náročnost: ●●●●○

Místo, kde dostanete razítko:

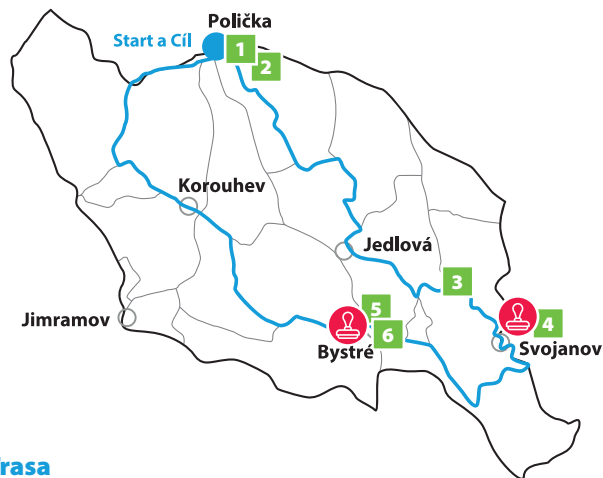
Hrad Svojanov (telefon: 739 518 703),

Turistické informační centrum Bystré (telefon: 775 721 241).

Zajímavosti na trase



1. Náměstí v Poličce | 2. Městské hradby v Poličce | 3. Údolí Křetínky



Trasa

Start: Polička, u kruhového objezdu ulic Masarykova a Čsl. armády -> 2,6 km směr mlýn Hrubý po trase **4019**, poté vpravo směr Troubný rybník po cyklostezce na bývalé vlečce k rozcestí tras **4104** a **4019** -> 8,6 km směr Jedlová po trase **4019** -> 3,2 km směr Hamry po trase **5085** -> 5,8 km odbočit vlevo směr hrad Svojanov po trase **104** -> 3,3 km zpět po trase směr obec Svojanov, Předměstí po trase **104** -> 2,9 km odbočit vpravo směr Hlásnice po místní komunikaci -> 2,7 km směr Hartmanice po trase **5085** -> 1,3 km odbočit vlevo směr Bystré po místní komunikaci -> 800 m směr Bystré po trase **104** -> 450 m vpravo směr Jedlová po **4019** -> 3,3 km odbočit vlevo směr Nedvězí po místní komunikaci -> 4 km odbočit vpravo směr Korouhev po místní komunikaci -> 5,3 km odbočit vlevo směr Korouhev na trasu **5085** -> 3,1 km odbočit vpravo směr Sádek po trase **4025** -> 2,8 km odbočit vpravo do cíle v centru Poličky po trase **4101** nebo **4025**.

Výškový profil trasy:



4. Hrad Svojanov | 5. Brtounova chalupa Bystré | 6. Kostel sv. Jana Křtitele Bystré



10 | Za vrcholy Orlických hor

Za krásnými výhledy Orlických hor vyrazte od rozhledny na Šibeníku, postavené z tubusu větrné elektrárny, až na nejvyšší vrchol Orlických hor – Velkou Deštnou. Po trase se můžete kochat nejen krásnými rozhledy na okolní krajinu, ale potkáte i dělostřeleckou tvrz Haničku, bunkry či řopiky, které vám připomenou historii obranného systému tehdejšího Československa. Od tvrze Hanička se svezete dále po hřebeni Orlických hor až ke skalnatému údolí řeky Divoké Orlice – Zemské bráně. Cyklotrasou 4071 dojedete přes Mladkov ke Kramářově chatě s rozhlednou na Suchém vrchu. Od Červenovodského sedla po modré turistické značce přijedete do Horského resortu Buková hora nabízejícího nespočet letních aktivit i ubytování.




Délka: 76,7 km

Náročnost: ● ● ● ● ●

Místo, kde dostanete razítko:

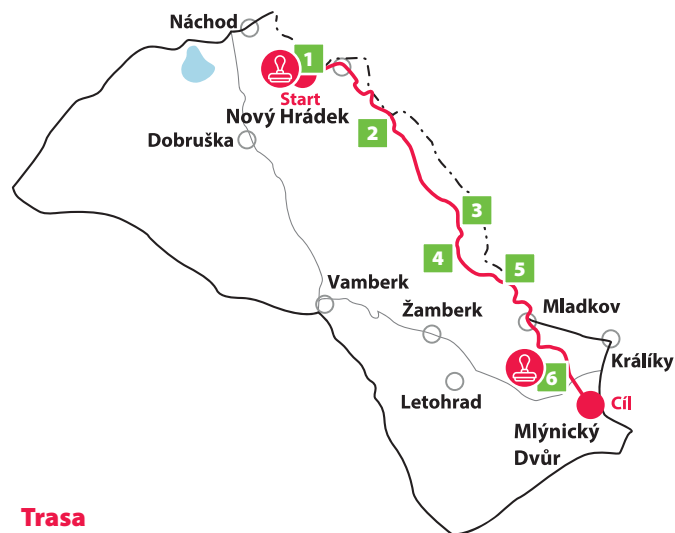
Informační centrum Nový Hrádek (telefon: 725 095 111),
Kramářova chata na Suchém vrchu (telefon: 702 028 153).

Zajímavosti na trase



1. Rozhledna Šibeník | 2. Rozhledna Velká Deštná | 3. Rozhledna na Anenském vrchu

4. Tvrz Hanička | 5. Zemská brána | 6. Kramářova chata



Trasa

Start: Rozhledna na Šibeníku -> 1,2 km směř Olešnice v Orlických horách po červené turistické značce -> 3,6 km odbočit vpravo směř Olešnice v Orlických horách po trase **č. 22** -> 700 m směř Horní Olešnice po trase **4035** -> 3,8 km směř rozc. Knížecí cesta po trase **4326** -> 63 km směř Šerlich – sedlo, Velká Deštná rozc., Pěticestí, Mezivřší, tvrz Hanička, Zemská brána, České Petrovice, Mladkov, tvrz Bouda, Suchý vrch, Červenovodské sedlo po trase **4071** -> 4,4 km do cíle v Horském resortu Buková hora po modré turistické značce.

Výškový profil trasy:





11 | Za osobnostmi Orlickoústecka

U Hernychovy vily, ve které sídlí muzeum města Ústí nad Orlicí, odstartujte trasu, jež vás zavede okolím řeky Tiché Orlice až do Letohradu. Na náměstí se v muzeu seznámte nejen s historií sirek, ale také se vydejte ve slépějích Járy Cimrmana. Na zámku objevíte stopy rodiny Umlaufových i Alfonse Muchy. Popojedete do nedalekého Žamberku, kde se ve zdejšímu muzeu potkáte s nejvýznamnějšími osobnostmi města a překvapením bude i Erxlebenova novogotická lékárna. Za návštěvu stojí také rodný domek Prokopa Diviše, vynálezce bleskosvodu. Zpět do Ústí se dostanete přes vsí Žampach se zříceninou hradu dříve obývanou Janem ze Smojna, který byl za své loupežné činy popraven Karlem IV. Na Žampachu se zastavte i ve zdejšímu arboretu se smyslovým parkem.


Délka: 45 km

Náročnost: ●●●●○

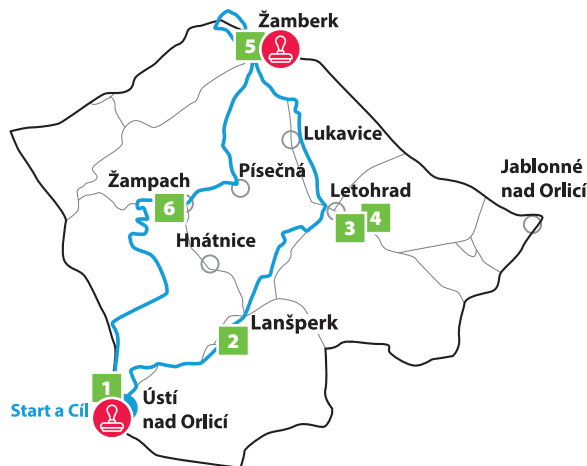
Místo, kde dostanete razítko:

BIKEMAX Ústí nad Orlicí (telefon: 737 870 008),
Městské muzeum Žamberk (telefon: 465 611 678).

Zajímavosti na trase




1. Hernychova vila v Ústí nad Orlicí | 2. Zřícenina hradu Lanšperk | 3. Zámek Letohrad



Trasa

Start: Městské muzeum Ústí nad Orlicí -> 1,1 km směrem BIKEMAX Ústí nad Orlicí po trase **4045** -> 700 m po modré turistické značce směrem Tábořiště Cakle -> 18,3 km směrem Žamberk po trase **č. 18** -> 600 m ulicí Divišova a Nad Muzeem směrem Městské muzeum Žamberk -> 400 m ulicí Havlenova, Albertova -> 2,3 km směrem Domek Prokopa Diviše po **4073** -> 1,5 km po modré turistické značce směrem Městské muzeum Žamberk -> 500 m okolo autobusového nádraží k cyklostezce **č. 18** -> 9,1 km směrem Žampach, rozcestí Hlavná po **4215** -> 9,7 km vlevo směrem Ústí nad Orlicí po **4053** -> 600 m vlevo po modré turistické značce až do cíle Hernychova vila.

Výškový profil trasy:



4. Cimrmanova světnička Letohrad | 5. Muzeum Žamberk | 6. Arboretum Žampach



12 | Za historií Podorlicka

Vydejte se po stopách historie Podorlicka. Začněte u hradu Litice nad Orlicí, odkud vás trasa dále povede k hradu Potštejn a zámku Potštejn – sídlu hraběte Chamaré. Zastavte se v Muzeu krajky ve Vamberku, které vám nabídne pohled nejen do historie paličkované krajky. Navštivte i další šlechtická sídla – zámek Doudleby nad Orlicí, Kostelec nad Orlicí nebo Častolovice. Cílem této trasy je náměstí v Týništi nad Orlicí, kde si prohlédnete kostel svatého Mikuláše, sochu Panny Marie Immaculaty a dojet můžete až k vodárenské věži, kde objevíte muzeum a galerii.

Délka: 34,3 km

Náročnost: ● ● ○ ○ ○

Místo, kde dostanete razítko:

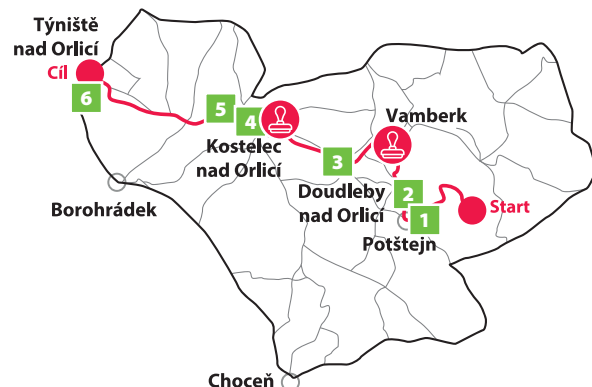
Muzeum krajky Vamberk (telefon: 494 541 518),
Informační centrum Kostelec nad Orlicí (telefon: 494 337 261).

Zajímavosti na trase



1. Hrad Potštejn | 2. Zámek Potštejn | 3. Zámek Doudleby nad Orlicí

4. Nový zámek Kostelec nad Orlicí | 5. Zámek Častolovice | 6. Vodárenská věž Týniště nad Orlicí



Trasa

Start: Hrad Litice nad Orlicí -> 860 m po červené turistické značce směr roz. Litice n. O. most -> 2 km odbočit vlevo po zelené turistické značce směr Liščí doly, roz. -> 900 m odbočit vlevo po lesní komunikaci směr Brná -> 1,5 km po lesní cestě po 10 m odbočit vlevo směr Brná -> 400 m po trase **4072** směr Potštejn -> 800 m odbočit vlevo na modrou turistickou značku směr hrad Potštejn -> 1,2 km zpět po Křížové cestě směr zámek Potštejn -> 300 m po trase **4046** -> 1,9 km odbočit vpravo po trase **4312** směr Záměl -> 400 m rovně k železničnímu přejezdu Záměl po místní komunikaci -> 2,4 km vpravo směr Merklovice, Vamberk po místní komunikaci -> 300 m ul. Jūnova, Tyršova, Radniční, Husovo nám. směr Muzeum krajky Vamberk -> 3,5 km směr zámek Doudleby nad Orlicí po modré turistické značce -> 300 m zpět přes most na trasu **4312** -> 3,7 km směr Kostelec nad Orlicí po trase **4321** -> 900 m směr železniční stanice Kostelec nad Orlicí po trase **4318** -> 800 m odbočit vpravo do zámeckého parku směr Nový zámek Kostelec nad Orlicí -> 500 m směr cyklostezka **č. 4363** směr Častolovice -> po 500 m odbočit vpravo přes železniční přejezd po místní komunikaci směr Častolovice -> 400 m k zámeckému parku a 400 m vést kolo zámeckým parkem Častolovice -> 550 m ulicí Masarykova -> 5,4 km odbočit vlevo na trasu **4363** směr Lípa nad Orlicí -> 2,6 km rovně směr Týniště nad Orlicí po trase **4162** -> 1,6 km až do cílové stanice Mírové náměstí Týniště nad Orlicí po trase **4160**.



13 | Po stopách historie Králicka

Oblast Králicka toho může nabídnout opravdu hodně, ovšem jedno z nejzajímavějších lákadel místního kraje je historie. Prakticky na každém kroku zde najdeme pozůstatky systému pevnostního opevnění budovaného v letech 1935 až 1938. Jedním z nejlépe zachovalých objektů z toho pásu je dělostřelecká tvrz Bouda. A právě nedaleko této pevnosti nás zavede tato trasa. Podíváme se i do obce Červená Voda. Ta své jméno získala podle pověsti, která praví, že zde došlo za husitských válek k tak strašlivému krveprolití, že se voda v místním potoce zbarvila do červena. Na závěr se podíváme na Velké náměstí v obci Králíky, kde můžeme navštívit Východočeský památník celnictví spolu s Památníkem internace.

Délka: 18,1 km

Náročnost: ● ● ● ○ ○

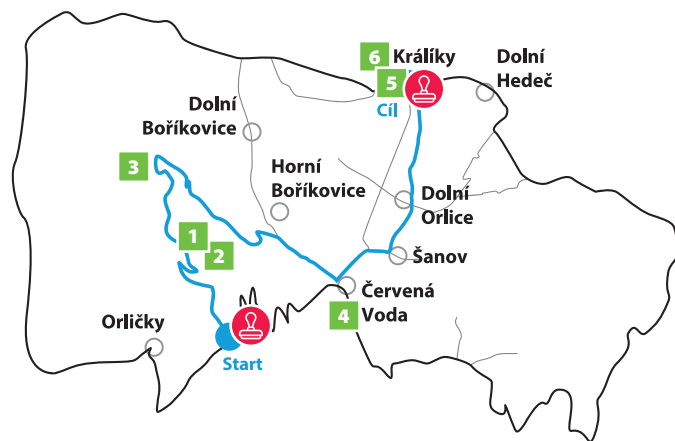
Místo, kde dostanete razítko:

Turistické informační centrum Červenovodské sedlo (telefon: 602 410 714),
Východočeský památník celnictví Králíky (telefon: 737 928 569).

Zajímavosti na trase



1. Kramářova chata na Suchém vrchu | 2. Rozhledna na Suchém vrchu | 3. Dělostřelecká tvrz Bouda



Trasa

Start: Červenovodské sedlo – Turistické informační centrum -> 6,3 km směř Suchý vrch, rozc. Odranec po trase **4071** -> 1,4 km odbočit vpravo na červený singltreť „K Boudě“ -> 10 km směř Červená Voda, Šanov, Malé náměstí Králíky po trase **4077** -> 300 m do cíle na Velkém náměstí v Králíkách po trase **4361**.

Výškový profil trasy:



4. Rozhledna na Křížové hoře | 5. Muzeum celnictví Králíky | 6. Království sov Králíky



14 | Klenot Dolní Morava

Pokud hledáte turistické srdce regionu, lze za něj označit právě malebnou vesničku Dolní Morava. I v její blízkosti najdeme atraktivitu spojené s vojenskou historií. Tato trasa nás zavede k pěchotnímu srubu „U cihelny“ a blízkému Vojenskému muzeu. Pokud bychom si chtěli odpočinout od historie, můžeme navštívit například Stezku v oblacích, Mamutíkovy zážitkové parky, ale také opravdový světový unikát – Sky Bridge 721. Stavba s těmito parametry je jediná svého druhu na světě. Pokud by vás ani tato nabídka neuspokojila, je možnost se odtud vydat na túru směrem k vrcholu Králický Sněžník. Zkrátka, obec Dolní Morava se stala centrem pro návštěvníky, kteří si zde přijdou na své během zimy i léta a preferují jak aktivní odpočinek, tak i ten nenáročný.



Délka: 12,5 km

Náročnost: ●●●○○

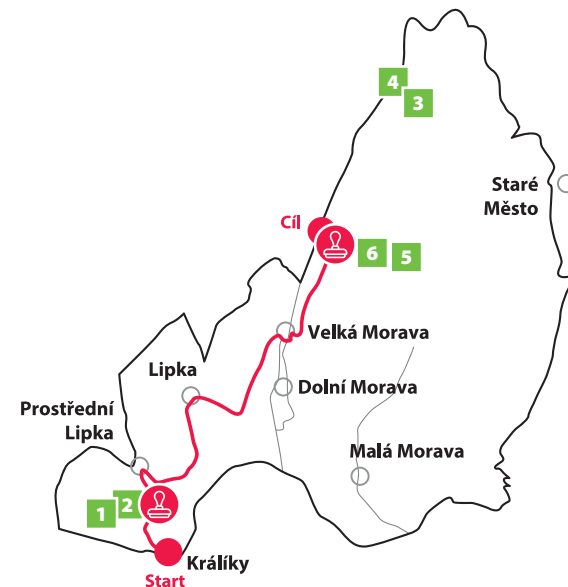
Místo, kde dostanete razítko:

Turistické informační centrum Vojenské muzeum Králíky (telefon: 608 478 732),
Zákaznické centrum Resortu Dolní Morava (telefon: 602 378 150).

Zajímavosti na trase




1. Vojenské muzeum Králíky | 2. Pěchotní srub „U cihelny“ | 3. NPR Králický Sněžník



Trasa

Start: Velké náměstí Králíky -> 2,2 km směr Prostřední Lipka po trase **4361** -> 3,2 km odbočit vpravo směr Horní Lipka po trase **4361** -> 2,1 km odbočit vpravo směr rozc. Na Pahorcích po trase **4361** -> 2,4 km rovně směr Velká Morava, rozc. Dolní Morava – nad kostelem po trase **6272** -> 2,6 km vlevo do cíle Zákaznického centra Resortu Dolní Morava po trase **4361**.

Výškový profil trasy:



4. Plastika slona na Králickém Sněžníku | 5. Sky Bridge 721 | 6. Stezka v oblacích



15 | Na kole za Matkou Boží

Tato trasa spojuje adrenalin s duchovním odkazem zdejšího kraje. Začíná u dolní stanice Mamutí horské dráhy, jedné z nejdelších v Evropě, a vede nás ke druhé bobové dráze tamního resortu. Po krátké jízdě do kopce si můžeme oddechnout ve stánku Autokempu Dolní Morava V Zátíší a poté pokračovat přes areál Větrného vrchu směrem nádraží Červený Potok. U nádraží je možné navštívit pečotní srub KS-8 „U nádraží“. Dále nás cyklotrasa povede směrem na nejvýznamnější sakrální památku tohoto kraje – Horu Matky Boží. Po cestě lze spatřit stáda zvířat místních farmářů, které se pasou na nekonečných loukách. Po výstupu až k samotnému klášteru se nám otevře nádherný výhled na krajinu a celé pohoří Králického Sněžníku.

Délka: 34,1 km

Náročnost: ● ● ● ● ●

Místo, kde dostanete razítko:

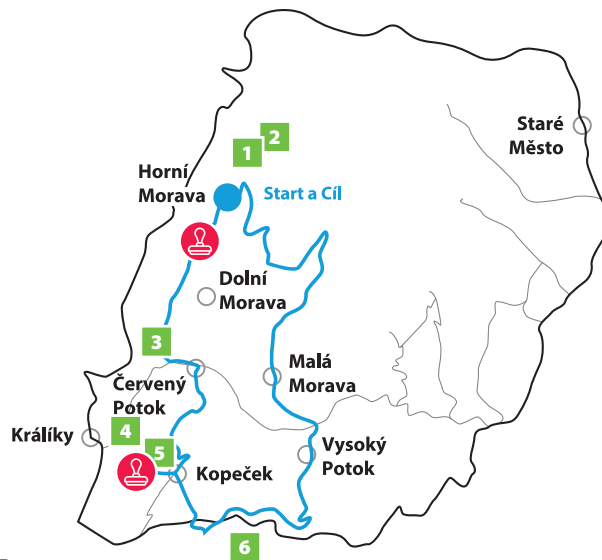
Autokemp Dolní Morava (telefon: 602 456 310),
Hotel Poutní dům, Králíky – Kopeček (telefon: 606 887 531).

Zajímavosti na trase



1. Mamutí horská dráha | 2. Mamutíkovy dětské parky | 3. KS-8 „U nádraží“


4. Dělostřelecká tvrz Hůrka | 5. Klášter Hedec | 6. Přírodní park Jeřáb



Trasa

Start: Dolní Morava, areál U Slona -> 800 m směrem Velká Morava -> odbočit vpravo směrem Autokemp Dolní Morava, Ski areál Větrný Vrch -> 7,1 km směrem Červený Potok, Dolní Hedec po trase **6272** -> 1,6 km vlevo směrem klášter Hora Matky Boží po trase **4077** -> vpravo 500 m po místní komunikaci ke klášteru -> 500 m zpět k rozcestí. Hedec -> 5,7 km rovně směrem Horní Orlice rozcestí, Pod Svatou Trojicí po **4077** -> 4,8 km odbočit vlevo směrem Malá Morava po **4071** -> 5,7 km rovně směrem obec Malá Morava, Skleněná po místní komunikaci -> 1 km rovně po zelené turistické stezce -> 6,1 km vlevo do cíle k areálu U Slona v Dolní Moravě po trase **6267**.

Výškový profil trasy:



BIKEMAX

ELEKTROKOLA | JÍZDNÍ KOLA



CRUSSFIS

HAIBIHE

woom

RASCALS

4E

GIANT

KROSS
TWO WHEELS ONE PASSION

KELLYS
BIKE COMPANY

ELEKTROKOLA
JÍZDNÍ KOLA
SERVIS VŠECH ZNAČEK
PŮJČOVNA ELEKTROKOL

E-shop bikemax.cz
a 5 kamenných prodejen



bikemax.cz

CO MŮŽETE VYHRÁT?



BIKEMAX
ELEKTROKOLA | JÍZDNÍ KOLA

bikemax.cz

1. cena
v hodnotě
21 990 Kč

**Horské kolo 4EVER FRONTBEE
z prodejen BIKEMAX**

Kola s průměrem 29" | lehký hliníkový rám | vidlice SR Suntour se vzduchovým pružením | hydraulické kotoučové brzdy | převody Shimano 2x9 rychlostí.

BIKEMAX – 5 kamenných prodejen a e-shop bikemax.cz.



2. cena
v hodnotě
9 320 Kč

Kongresový hotel s wellness Jezerka Seč

Pobyt na dvě noci ve dvojlůžkovém pokoji s polopenzí, 30minutovou klasickou masáží, 90minutovým vstupem do wellness centra, 60minutovým vstupem do aquacentra a neomezeným vstupem do fitness centra

3. cena
v hodnotě
5 000 Kč

Hotel Poutní dům Králíky

Pobyt na dvě noci ve dvouúžkovém pokoji Deluxe pro dvě osoby s polopenzí na nádherném místě poblíž poutního areálu Hory Matky Boží.

6. - 20. cena
dárkové předměty, vstupenky
a vouchery od sponzorů



hrad
Svojanov

4. cena
v hodnotě
5 000 Kč

Hrad Svojanov

Vikendový pobyt na hradě Svojanov s ubytováním na dvě noci pro dvě osoby v hradním penzionu a prohlídkou okruhu dle vlastní volby.



Golf Resort
LÁZŇNĚ BOHDANEČ

5. cena
v hodnotě
4 600 Kč

Golf Resort Lázně Bohdaneč

Pobyt ve dvouúžkovém pokoji pro dvě osoby na dvě noci. Součástí pobytu je i možnost čerpání infusauny a zapůjčení lodiček na Opatovický kanál.



INFOCENTRUM
Pardubice



Zelená brána



NÁRODNÍ
PAMÁTKOVÝ
ÚSTAV

ZÁMEK
SLATIŇANY



Muzeum
loutkářských
kultur
v Chrudimi

paměť národa
institut



DOSTIHOVÝ
SPOLEK



Zámek
Pardubice



Východočeské
muzeum
v Pardubicích



Nejlepší začátek výletu? Na kudyznudy.cz

Vybírejte z tisíců
turistických tipů
a objevujte Česko

Aplikace
Tipy na výlety



Jméno a příjmení :

Adresa :


E-mail :

Telefon :

Věk : do 15 let 16 – 24 let 25 – 49 let 50 a více

Cestuji : sám/sama s partnerem/s partnerkou s rodinou s přáteli

Zapojuji se : poprvé pravidelně občas

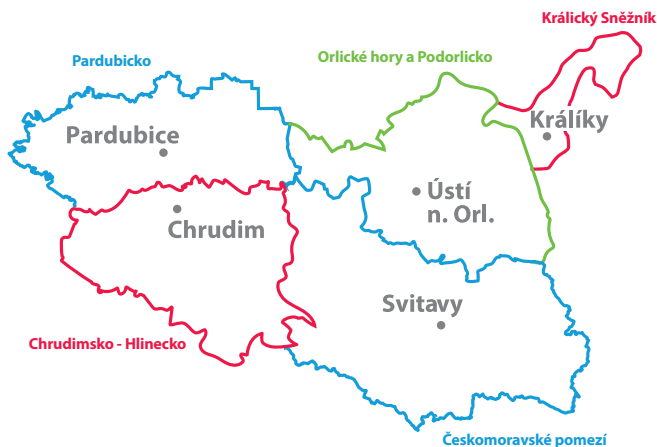
1 Zámek Pardubice, Golf Resort Lázně Bohdaneč, Hospoda Na Haldě Semín	2 MIC Zdechovice, Zámek Choltice	3 Muzeum Dr. Emila Holuba v Holicích, Muzeum v Trusnově	4 TIC Nasavrky, Skanzen Země Keltů, Recepce Hotelu Jezerka
5 TIC Chrudim, TIC Slatiňany	6 TIC Hlinsko, TIC Ždírec nad Doubravou, TIC Kruceburk	7 TIC Vysoké Mýto, Penzion Jangelec Vysoké Mýto	8 BIKEMAX Svitavy, MIC Svitavy
9 Hrad Svojanov, TIC Bystřé	10 IC Nový Hrádek, Kamářova chata na Suchém vrchu	11 BIKEMAX Ústí nad Orlicí, Městské muzeum Zámberk	12 Muzeum krajky Vamberk, IC Kostelec nad Orlicí
13 TIC Červenovodské sedlo, Muzeum celnictví Králiky	14 TIC Vojenské muzeum Králiky, Zákaznické centrum Resortu Dolní Morava	15 Autokemp Dolní Morava, Hotel Poutní dům, Králiky – Kopeček	

Informace o ochraně a zpracování osobních údajů

V souvislosti s pořádáním a řádným vyhodnocením soutěže Cyklopecky Východní Čechy 2023 a v souladu s obecným nařízením Evropského parlamentu a Rady č. 2016/679 o ochraně osobních údajů (GDPR) a zákonem č. 110/2019 Sb., o zpracování osobních údajů, v platném znění, Destinační společnost Východní Čechy, IČ: 751 26 842, se sídlem Pardubice, nám. Republiky 12, PSČ 530 02 (dále jen Správce), jako správce osobních údajů zpracovává osobní údaje uvedené v hrací kartě, a to výhradně pro účely související s vyhodnocením soutěže Cyklopecky Východní Čechy 2023. Osobní údaje jsou řádně zabezpečeny, a to buď v elektronické podobě na zabezpečeném disku, nebo v uzamčené skříni v případě listinné podoby. Po skončení soutěže Cyklopecky Východní Čechy 2023 jsou uvedené osobní údaje bez náhrady skartovány či vymazány. Správce si z důvodu oprávněného zájmu ponechává osobní údaje jen těch soutěžících, kteří byli oceněni, a to jen po dobu nezbytně nutnou. Zasláním vyplněné hrací karty správcí soutěžíci bere na vědomí, že v případě výhry bude jeho jméno uveřejněno v tiskové zprávě a v seznamu výherců na webu www.cyklopecky.info a facebookovém profilu soutěže za účelem řádného vyhodnocení soutěže a zachování transparentnosti. Podrobné informace o ochraně a zpracování osobních údajů naleznete na:

<http://www.vychodni-cechy.org/cs/o-spolecnosti/zakladni-dokumenty-spolecnosti/346-ochrana-osobnich-udaju>.

Turistické oblasti Pardubického kraje



**MINISTERSTVO
PRO MÍSTNÍ
ROZVOJ ČR**

Tato brožura byla vytvořena v rámci projektu „Rozvoj aktivní turistiky a příjezdového cestovního ruchu ve Východních Čechách“ realizovaného za přispění prostředků státního rozpočtu České republiky z programu Ministerstva pro místní rozvoj.

Vydala Destinační společnost Východní Čechy ve spolupráci s Pardubickým krajem a destinačními managementy turistických oblastí v roce 2023.

Náklad: 15 000 ks

Tisk: Art D – Grafický atelier Černý s.r.o.

Grafické práce: FiftyFifty kreativní agentura s.r.o.

Fotografie: archiv Destinační společnosti Východní Čechy, oblastních DMO a partnerských subjektů.

@ cyklopecky@vychodnicechy.info

f [@cyklopecky](https://www.facebook.com/cyklopecky)

🌐 www.cyklopecky.info