

ANALÝZA DOPADŮ / PŘÍNOSŮ VYPLÝVAJÍCÍCH Z REALIZACE CESTOVNÍHO RUCHU V PARDUBICKÉM KRAJI V ROCE 2018-20

Březen 2021

 economic
impact

 KREIA
group



Destinační společnost Východní Čechy

nám. Republiky 12, Pardubice, 530 02

IČ: 75126842

V Praze 30. 3. 2021

Vážený pane předsedo, Vážená paní ředitelko,

dovolujeme si Vám předložit analytickou studii, jejíž předmětem je Analýza dopadů / přínosů vyplývajících z realizace cestovního ruchu v Pardubickém kraji v roce 2018-20.

Hlavním cílem studie je identifikovat a vyčíslit ekonomické dopady vyplývající z turismu na území Pardubického kraje v roce 2019 a doplňkově i v r. 2018 a 2020. Studie se skládá ze tří hlavních částí. První část obsahuje výchozí analýzu současného stavu turismu v Pardubickém kraji a především data o turismu v roce 2018 a 2019 na základě analýzy geolokačních signalizačních dat mobilního operátora. Druhá část se věnuje analýze ekonomických dopadů vyplývajících z turismu v Pardubickém kraji a třetí část popisuje další nekvantifikovatelné přínosy spojené s turismem na území Pardubického kraje.

Pevně věříme, že Vám tato analýza poskytne užitečné informace a bude hodnotným podkladem pro Vaši další činnost. V případě Vašeho zájmu jsme připraveni Vám nabídnout asistenci při používání zpracovaného materiálu či v rámci případné budoucí spolupráce.

S pozdravem

Ondřej Špaček

Economic impactT, v.o.s.

Obsah studie:

Analýza stavu turismu	3
Představení analyzovaného území	4
DMO působící na území Pardubického kraje	35
Analýza návštěvnosti Pardubického kraje za rok 2019	42
Analýza ekonomických dopadů	95
Identifikace a kalkulace spotřeby vyplývající z turismu	96
Vyčíslení ekonomických dopadů vyplývajících z turismu	111
Analýza dalších / nekvantifikovatelných dopadů	120
Analýza nekvantifikovatelných přínosů z turismu	121

Analýza stavu turismu v Pardubickém kraji a v jednotlivých turistických oblastech za rok 2019

Představení analyzovaného území

Představení Pardubického kraje

Pardubický kraj se nachází ve východní části Čech, zahrnuje však i severozápadní okraj historického území Moravy. Svou rozlohou je pátý nejmenší kraj České republiky. Spolu se Královehradeckým a Libereckým krajem tvoří region soudržnosti Severovýchod (tzv. NUTS 2). Část severovýchodní hranice kraje je zároveň i státní česko-polskou hranicí. Přírodní charakter tohoto kraje je jak rovinného, tak i horského rázu. V Pardubickém kraji leží třetí největší pohoří České republiky Králický Sněžník, kde se také nachází nejvyšší bod kraje.

Rozloha: 4 519 km²

Počet obyvatel (2019): 520 tisíc

Okresy: 4

Správní obvody: 15

Obce: 452 obcí (z toho 32 měst)

Krajským městem: Pardubice



Zdroj: czso.cz

Představení Pardubického kraje

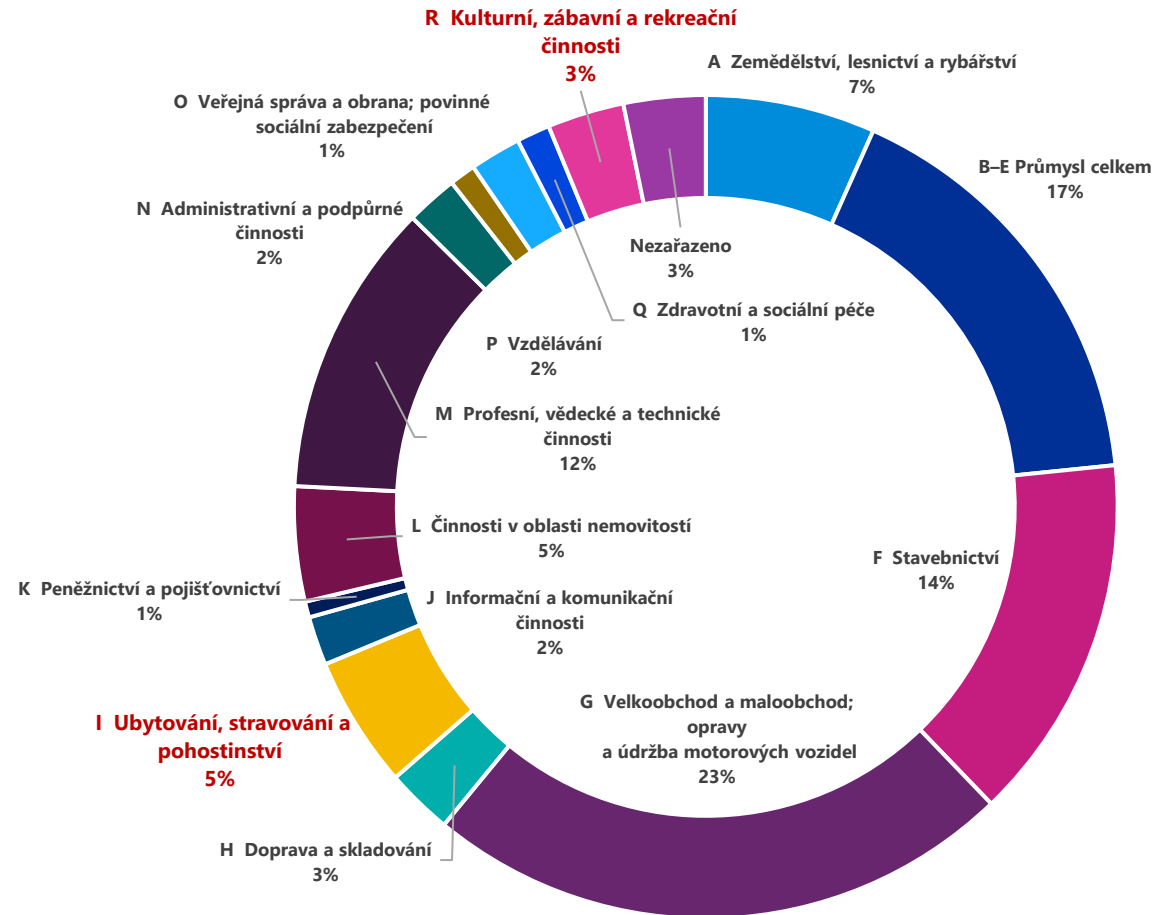
Turistické oblasti: 5

Světové dědictví UNESCO: 4

CHKO: 3

Počet HUZ (2020): 351

- Z celkové výměry kraje připadá téměř 60 % na zemědělskou půdu. Lesy tvoří téměř 30 % celkové rozlohy kraje.
- Nejsilněji zastoupeným průmyslovým odvětvím je strojírenství, chemický, textilní a oděvní průmysl.
- Pardubický kraj má mnohé předpoklady pro rozvoj cestovního ruchu.
- K turisticky atraktivním oblastem patří zejména severní a východní část okresu Ústí nad Orlicí – podhůří Orlických hor a oblast Králického Sněžníku.
- V kraji je celkem 38 měst, ve kterých žije přibližně 62 % obyvatel celého kraje.
- Mezi tři největší města patří Pardubice, Chrudim a Svitavy.
- Průměrná měsíční mzda je cca 30 000 Kč, což je zhruba 89,9 úrovně hrubé měsíční mzdy celé ČR.

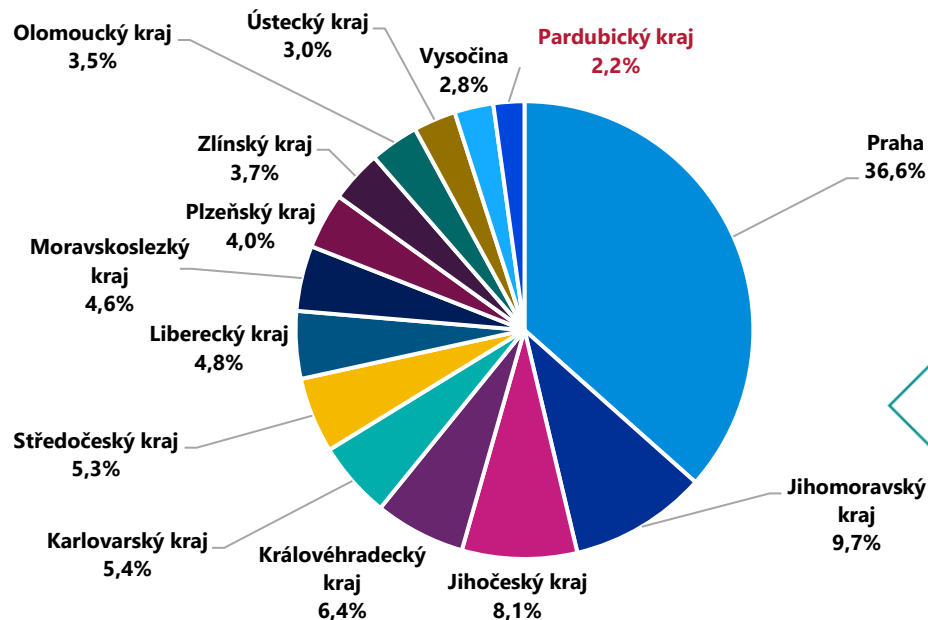


Zdroj: czso.cz

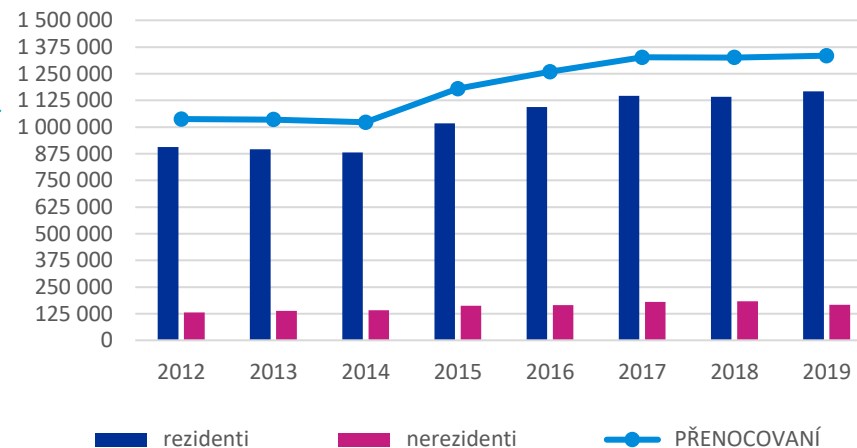
Návštěvnost v Pardubickém kraji

Vývoj návštěvnosti v HUZ v Pardubickém kraji

Návštěvnost v HUZ se od roku 2012 zvyšuje. V roce 2019 bylo v Pardubickém kraji realizováno 1 334 239 tisíc přenocování.



Zdroj: czso.cz



Zdroj: czso.cz

Srovnání návštěvnosti Pardubického kraje s ostatními kraji

Pardubický kraj byl v roce 2019 14. nejnavštěvovanějším krajem v České republice. Rezidentů bylo 87,5 % a nerezidentů 12,5 %. Nejvíce turistů do kraje přijelo z Německa, z Polska a ze Slovenska

Počet konferencí a účastníků v HUZ v ČR a Pardubickém kraji

Pardubickém kraji se konají menší konference a semináře. Nejvíce se jich koná v Pardubicích a na Dolní Moravě. V roce 2019 se z celorepublikového počtu účastníků 4 % účastnilo konferencí v **Pardubickém kraji**.

	Počet konferencí		Počet účastníků	
	ČR	Pardubický kraj	ČR	Pardubický kraj
2015	12 788	460	1 407 897	46 253
2016	12 589	541	1 338 760	53 205
2017	12 542	451	1 357 395	46 959
2018	12 667	447	1 370 242	49 860
2019	14 726	524	1 434 816	56 995

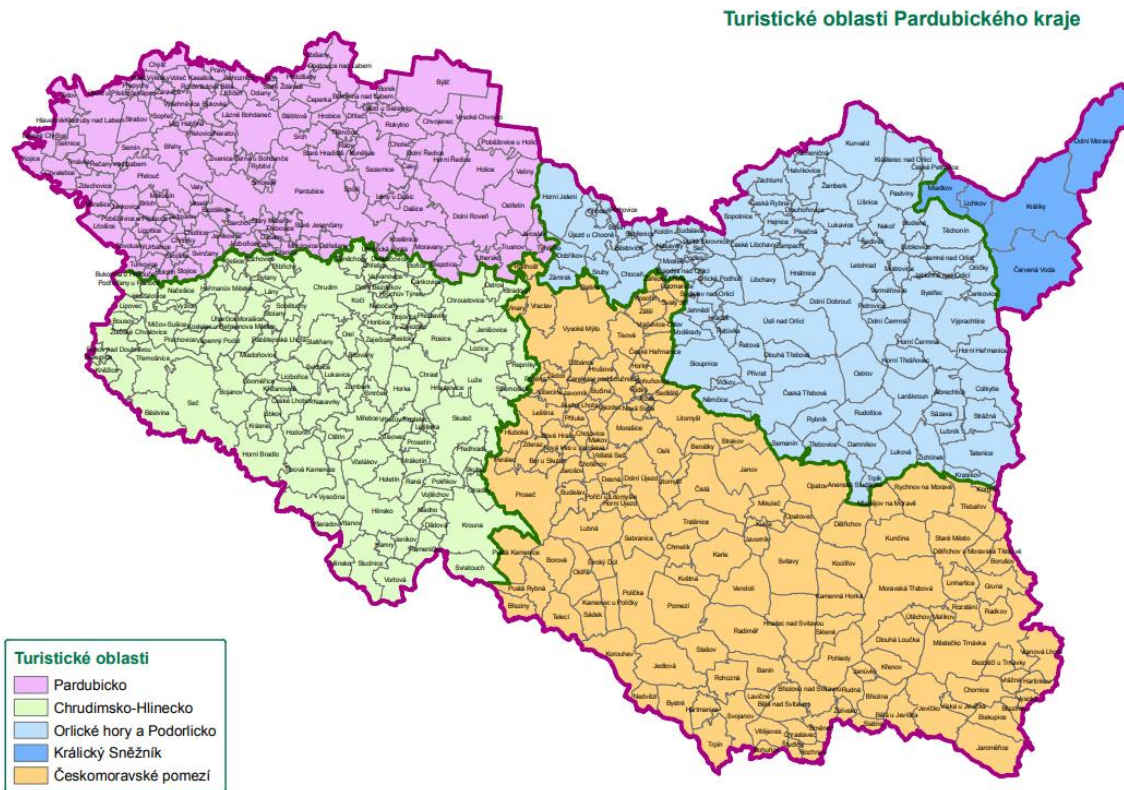
Zdroj: czso.cz

Turistické oblasti Pardubického kraje

Region Pardubického kraje je pro turisty atraktivní díky přírodnímu i kulturně-historickému potenciálu. Pardubický kraj je rozdělen do pěti turistických oblastí – Pardubicko, Chrudimsko-Hlinecko, Českomoravské pomezí, Orlické hory a Podorlicko, Králický Sněžník.

Rozloha turistických oblastí Pardubického kraje	
Pardubicko	862,5 km ²
Chrudimsko - Hlinecko	949,8 km ²
Českomoravské pomezí	1 556,1 km ²
Orlické hory a Podorlicko (PK kraj)	992,8 km ²
Králický sněžník	158,7 km ²

Počet přenocování		2019
Pardubicko	rezidenti	358 573
	neřezidenti	86 843
Chrudimsko - Hlinecko	rezidenti	255 226
	neřezidenti	12 571
Českomoravské pomezí	rezidenti	198 005
	neřezidenti	32 111
Orlické hory a Podorlicko (PK kraj)	rezidenti	190 275
	neřezidenti	23 646
Králický sněžník	rezidenti	165 263
	neřezidenti	11 726



Krajský úřad Pardubického kraje, OSRK, březen 2008

Zdroj: pardubickykraj.cz

Zdroj: czso.cz

Pardubicko

Centrem turistické oblasti Pardubicko je metropole Pardubice. Atraktivními místy a akcemi v Pardubicích jsou zámek, Pernštýnské náměstí, dostihový závod Velká Pardubická a Zlatá přilba (plochá dráha). Je zde i několik kulturních památek - muzea, galerie, divadla či kina. Tato oblast má potenciál v kulturně-historicko-poznávacím cestovním ruchu. Mezi další atraktivity patří Kunětická hora nebo Kladruby nad Labem, kde se nachází světoznámý hřebčín (památko UNESCO).



Zdroj: cs.wikipedia.org

Pardubický zámek

- Zámek byl postaven ve 13 století
- Tento zámek byl málem zbourán kvůli těžbě kamenu



Zdroj: topardubicko.cz

Pernštýnské náměstí

- Výstavba začala v 16 století
- Mezi nejcenější památky patří dům U Jonáše a novorenesanční radnice



Zdroj: pardubice.rozhlas.cz

Národní hřebčín Kladruby n/L

- Kulturní památka UNESCO
- Můžete se kouknout na chov Starokladrubských koní



Zdroj: topardubicko.cz

Perníková chaloupka

- Původně Lovecký zámeček z roku 1882
- originální zážitkové Muzeum perníku



Zdroj: topardubicko.cz

Kunětická hora

- Hrad má propracovaný systém opevnění
- Z důvodu těžby kamene hrozila zkáza hradu



Zdroj: cs.wikipedia.org

Zámek v Cholticích

- Zámek měl mít podobu čtverce
- Kvůli nedostatku financí se dokončila pouze polovina zámku



Zdroj: sport.cz

Velká Pardubická a Zlatá přilba

- Jde o sportovní událost s nejdelší sportovní tradicí v Česku
- Jedná se o nejstarší závod na ploché dráze na světě



Zdroj: topardubicko.cz

Naučná stezka Bohdanečské rybníky

- Naučná stezka skrz národní přírodní rezervaci Bohdanečský rybník

Králický Sněžník


Tato turistická oblast je vhodná pro pěší turisty, cykloturisty, běžkaře a sjezdaře. Je zde Stezka v oblacích a několik rozhleden s výhledem na třetí nejvyšší pohoří v České republice - Králický Sněžník. Dále se zde nacházejí 2 významné skiareály s více jak 7 kilometry sjezdovek, několik cest na vrcholy pohoří Králický Sněžník. Největším městem oblasti jsou Králíky, kde se na Velkém náměstí nachází barokní kostel sv. Michaela Archanděla. Z hlediska turismu je důležité poutní místo ležící nad městem - Klášter Hora Matky Boží Hedeč.



kralickysneznik.net

Městské muzeum Králíky

- Městské muzeum sídlí v klasicistní budově na Velkém náměstí v Králíkách
- Expozice představuje historii města, řezbářství, varhanářství a expozici místní fauny



youtube.com

Rozhledna Klepáč

- Tyčí na vrcholu Klepáč
- Měří 28 m a je celoročně přístupná



kudyznudy.cz

Kostel sv. Michaela Archanděla

- Kostel je nejvýznamnější historickou památkou města Králíky
- Jeho dnešní podoba je dílem barokní přestavby v letech 1768 – 1778



dolnimorava.cz

Bobová dráha U Slona

- Skvělá atrakce a adrenalinového zážitku na jedné z nejdelších a profilem nejzajímavějších bobových drah ČR
- Dráha měří více jak 1,6 km.



turistika.cz

Králický Sněžník

- 11. nejvyšší bod České republiky
- Těsně pod jejím vrcholem pramení řeka Morava



navylet.cz

SKI areál Dolní Morava


- Pro příznivce adrenalinového lyžování Je tu i snow park
- Můžete si vybrat z celé řady restaurací, chat i barů
- Nabízí 10 km. sjezdovek



denik.cz

Stezka v oblacích

- Můžete se dozvědět spoustu zajímavostí díky informačním tabulím naučné stezky
- Za příznivých podmínek se vám z jedné strany odhalí Jeseníky a z druhé Krkonoše



navstivtejeseniky.cz

SKI areál Kraličák

- Skiareál Kraličák je moderní zimní středisko, zasazené v přírodní krajině pohoří Králického Sněžníku
- Nabízí 7,1 km. sjezdovek

Českomoravské pomezí

Turistická oblast Českomoravské pomezí je území, které dominuje kulturně-poznávací turistický ruch. Návštěvníci zde mohou navštívit 8 zámků, několik hradů, rozhleden a dalších atraktivních turistických lokací. Nejvýznamnějšími památkami jsou město Litomyšl se zámek, který upoutá svým renesančním vzhledem (památko UNESCO). Dále jsou zajímavými turistickými cíli zámek Nové Hrady se svojí zámeckou zahradou, zeleným muzeem a 600 metrovým labyrintem, či přírodní skalní útvary Touloucovy maštale.



zamek-litomysl.cz

Zámek Litomyšl

- Byl postaven v 60.–80. letech 16. století
- V roce 1999 byl zámek zapsán na Seznam světového dědictví UNESCO



ckvegatour.cz

Zámek Nové Hrady

- Na první pohled velmi připomíná Versailles a stejně tak se honosí několika překrásnými zahradami
- Můžete tu navštívit Galerii anglických klobouků a motokol



commons.wikimedia.org

Ottendorferova knihovna

- Nachází se zde jediné české Muzeum esperanta
- Dnes je v Knihovně 6755 svazků



krasnecesko.cz

Městské muzeum a galerie

- Budova postavená v r. 1892
- 2013 byla k zadnímu traktu muzea připojena přístavba ukázkových řemeslných dílen.



jenprocestovatele.cz

Hrad Svojanov

- Pokud vás lákají záhady a tajemství, navštivte hrad Svojanov
- Hrad pochází ze 13. století



e-slovensko.cz

Zámek Moravská Třebová

- Zámek v Moravské Třebové patří k nejvýznamnějším renesančním památkám ve střední Evropě
- Na zámku je 5 stálých expozic a zámecká kavárna



kudyznudy.cz

Rozhledna Borůvka

- Svojí ojedinělou a netradiční konstrukcí patří bezesporu k nejzajímavějším stavbám tohoto druhu
- Výška rozhledny je 18,5 metru



idnes.cz

Festival Smetanova Litomyšl

- Patří k největším pravidelným festivalům klasické hudby u nás
- Představení se konají na nádvoří ve Státním zámku v Litomyšli

Chrudimsko-Hlinecko

Centrem turistické oblasti Chrudimsko - Hlinecko je město Chrudim. Z hlediska turismu je atraktivní Kostel Nanebevzetí Panny Marie v Chrudimi. V oblasti Chrudimsko - Hlinecko se nachází komplex muzejních budov, několik zřícenin, 2 skanzeny (především skanzen na Veselém kopci) či Morový sloup na Resselově náměstí. Region je z hlediska přirozené atraktivity zajímavý, nacházejí se zde zajímavé přírodní a historické atraktivity.



navylet.cz

Zřícenina hradu Lichnice

- je zřícenina hradu ze 13. století na skalnatém návrší nad městem Třemošnice
- Vypráví se, že se zde nacházela tajná chodba



navylet.cz

Zřícenina hradu Košumberk

- Košumberk je romantická zřícenina gotického hradu ze 14. století
- V jeho purkrabství se nachází muzeum



navylet.cz

Skanzen na Veselém kopci

- Návštěvníci si mohou prohlédnout roubenky z Českého Horácka
- Je možné si zde prohlédnout jedinečnou sbírku technických památek na vodní pohon



navylet.cz

Skanzen Betlém

- muzeum v přírodě v Pardubickém kraji
- Nahlédnout je možné do dílny tkalce, výrobce hraček, továrního dělníka a ševcovské dílny



navylet.cz

Památník vyhlazení osady Ležáky


- Posláním Památníku Ležáky je péče o trvalé uchování vzpomínky na vyhlazení osady Ležáky a utrpení jejich občanů



kudyznudy.cz

Kostel Nanebevzetí Panny Marie v Chrudimi

- Založen byl před rokem 1338
- Již z dálky vítá všechny přijíždějící do Chrudimi



navylet.cz

Rozhledna Bára II

- Ze 17 metrů vysoké dřevěné rozhledny jsou běžně vidět Železné hory, Chrudimsko, Polabí. Za dobré viditelnosti jsou vidět Krkonoše a Orlické hory



navylet.cz

Městské muzeum Chrást

- Městské muzeum Chrást sídlí v budově zámku
- Nabízí hned několik stálých výstav

Orlické hory a Podorlicko (se zaměřením na část v Pardubickém kraji)

Turistická oblast Orlické hory a Podorlicko v Pardubickém kraji dominuje svou pěší a kulturně-poznávací turistikou. V okolí města Žamberk či Ústí nad Orlicí se nachází muzeum československého opevnění v Dělostřelecké tvrzi Bouda, několik zámků, hradů, volně přístupných přehrad, koupališť. V České Třebové se každoročně koná Jabkancová pouť, kde se prodávají tradiční jabkance u doprovodu hudby Jabkancových umělců.



cs.wikipedia.org

Zámek Letohrad

- Zámek byl postaven v roce 1680
- V zámku se nachází Muzeum a světnička Jára Cimrmana



hrad-litice.cz

Hrad Litice

- Gotický hrad z konce 13. stol. je nejzachovalejší ukázkou hradní architektury na Orlickoústecku
- V hradním paláci je výstava archeologických nálezů a dobových fotografií a pohlednic



kudyznudy.cz

Rozálka

- vystavěná v roce 1932
- Rozálka je jedinou rozhlednou svého druhu v Čechách.



cs.wikipedia.org

Dělostřelecká tvrz Bouda

- Na návštěvníky tady čeká expozice, kterou tvoří pět mohutných železobetonových srubů,
- K dispozici je hned několik typů prohlídek



kudyznudy.cz

kostel sv. Jakuba Většího

- V roce 1794 byla zahájena stavba nové svatyně
- v kostele se konají vánoční koncerty i koncerty vážné hudby



orlicky.denik.cz

Přehrada Pastviny

- Přehrada nabízí příjemné přírodní koupání a relaxaci na travnatých či písčítých plážích
- Jsou zde k dispozici půjčovny loděk, šlapadel



pardubice.rozhlas.cz

Jabkancová pouť v České Třebové

- Na tradiční pouti se pečou, prodávají a po celý den ochutnávají oblíbené Jabkance
- Jabkancoví umělci zde konají svá vystoupení



jablono.cz

Koupaliště Jablonné nad Orlicí

- Koupaliště je obklopeno přírodou
- Poskytuje příležitost ke kondičnímu i relaxačnímu plavání, nebo vodním hrátkám

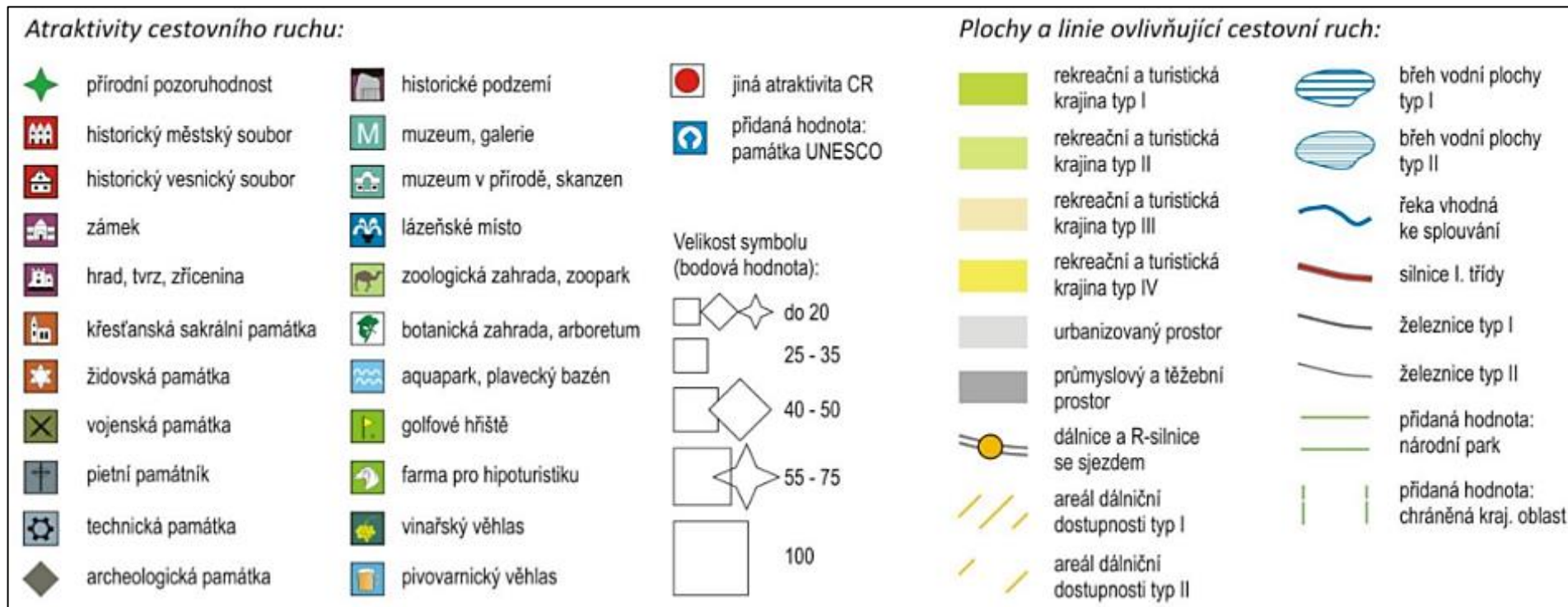
Potenciál cestovního ruchu

- **Pardubický kraj** se nachází ve východní části Čech, zahrnuje však i severozápadní okraj historického území Moravy. Polohu kraje dále určují sousedící kraje – Středočeský, Královéhradecký, Olomoucký, Jihomoravský a Vysočina. Část severovýchodní hranice kraje je zároveň i státní česko-polskou hranicí, kde je kraj ohraničen jižní částí Orlických hor a nejzápadnějšími svahy Hrubého Jeseníku. Jih a jihovýchod je lemován vrchovinnými oblastmi Žďárských vrchů a Železných hor, střed a západ kraje je tvořen úrodnou Polabskou nížinou. Orlické hory, Žďárské vrchy a Železné hory přitom patří k chráněným krajinným oblastem kraje. Pardubický kraj se administrativně člení na **4 okresy, 15 správních obvodů obcí s rozšířenou působností (ORP) a 26 obvodů pověřených obecních úřadů (POÚ)**.
- Svou **rozlohou** je Pardubický kraj pátým nejmenším krajem České republiky (4 519 km²). Nejvyšším bodem kraje je **Králický Sněžník** (1 424 m n. m.), který je součástí stejnojmenného třetího nejvyššího pohoří České republiky. Nejnižší bod kraje se nachází na hladině Labe u Kojic, při západní hranici kraje (201 m n. m.).
- Pardubický kraj má mnohé předpoklady pro rozvoj **cestovního ruchu**. Nabízí pestrou přírodu rovinného i horského charakteru, příznivé klima a množství příležitostí ke koupání, provozování vodních sportů, pro pěší turistiku, cykloturistiku a zimní sporty. K turisticky atraktivním oblastem patří zejména podhůří Orlických hor (Buková hora, Dolní Morava), okolí Sečské přehrady, oblasti u Horního Bradla, Bojanova či Křižanovic. Oblíbeným turistickým cílem jsou rovněž Toulouvcovy Maštale.
- Lákadlem Pardubického kraje je zámecký areál v **Litomyšli**, který byl v roce 1999 zařazen na Seznam světového kulturního dědictví **UNESCO**. **Kulturní zařízení** a aktivity kraje se soustřeďují převážně do měst. Jmenovat lze např. Muzeum loutkářských kultur a Muzeum barokních soch v Chrudimi, Státní zámek Slatiňany, Skanzen Veselý Kopec u Hlinska, pardubický zámek, hrad na Kunětické hoře, Národní hřebčín v Kladrubech nad Labem, hrad Svojanov, tvrz Orlice v Letohradu apod. Oblíbeným místem návštěvníků jsou rovněž zříceniny hradů okolo Ústí nad Orlicí.
- Velký význam pro kraj mají i **kulturní akce**. Hojně navštěvovaným je tradiční hudební festival Smetanova Litomyšl. Tradici mají i hudební festivaly v Poličce, rodišti Bohuslava Martinů. Východočeské divadlo v Pardubicích pořádá od roku 2001 Festival smíchu, v Přelouči se od roku 1995 uděluje Cena Františka Filipovského za dabing.

Zdroj: czso.cz

Potenciál cestovního ruchu

Legenda kartogramů:



Pozn. zpracovatele: detailní metodika k problematice potenciálu cestovního ruchu je k dispozici na tomto odkazu:

• <https://www.uur.cz/default.asp?ID=3690>

Potenciál cestovního ruchu – ORP Česká Třebová

Správní obvod Česká Třebová leží ve východní části Pardubického kraje, na jihu sousedí s obcemi Svitavska, jihozápadní a západní částí hraničí se správním obvodem Litomyšl, na severu je obklopen obcemi správního obvodu Ústí nad Orlicí a východní částí hraničí s Lanškrounskem.

Českotřebovsko je nejmenším správním obvodem v kraji. Na jeho území má působnost 5 obcí, jedinou se statutem města je Česká Třebová.

Česká Třebová je významným železničním uzlem České republiky.

Mezi nejvýznamnější a nejnavštěvovanější atraktivity na území ORP Česká Třebová patří:

- románská rotunda sv. Kateřiny, původně renesanční radnice či mariánský sloup na náměstí v České Třebové
- lokalita Kozlov ležící v údolí říčky Třebovky
- pravěká osada Křivolík nedaleko Kozlova



Zdroj: czso.cz

Pozn. zpracovatele: detailní metodika k problematice potenciálu cestovního ruchu je k dispozici na tomto odkazu:

- <https://www.uur.cz/default.asp?ID=3690>

Potenciál cestovního ruchu – ORP Hlinsko

Správní obvod Hlinsko leží na jihu Pardubického kraje a svojí jižní částí sousedí s obcemi kraje Vysočina. Nejdlejší hranice na západě a severu je obklopena územím správního obvodu Chrudim, menší částí na východě hraničí s Poličskem.

Na území tohoto správního obvodu má působnost 22 obcí, jedinou se statutem města je Hlinsko.

Region Hlinecka je úzce spjat s náboženskými tradicemi.

Mezi nejvýznamnější a nejnavštěvovanější atraktivity na území ORP Hlinsko patří:

- Soubor lidových staveb Vysočina na Veselém Kopci a v přilehlých lokalitách Hlinecka, čtvrť Betlém v Hlinsku
- zábavní centrum Peklo na Čertovině u Hlinska
- památník obětem fašismu v Ležákách u obce Miřetice



Zdroj: czso.cz

Pozn. zpracovatele: detailní metodika k problematice potenciálu cestovního ruchu je k dispozici na tomto odkazu:

- <https://www.uur.cz/default.asp?ID=3690>

Potenciál cestovního ruchu – ORP Holice

Správní obvod Holice leží na severu Pardubického kraje a svojí severní částí sousedí s obcemi Královéhradeckého kraje. Na východě hraničí se správním obvodem Vysoké Mýto, malou částí na jihu hraničí s Chrudimskem a ze západní strany je obklopen obcemi Pardubicka.

Na území tohoto správního obvodu má působnost 14 obcí, z toho 2 se statutem města.

Mezi nejvýznamnější a nejnavštěvovanější atraktivity na území ORP Holice patří:

- expozice Afrického muzea v Holicích, které jsou věnované zdejšímu rodákovi – lékaři a cestovateli Dr. Emilu Holubovi
- barokní kostel sv. Martina v Holicích, barokní kostel sv. Gottharda ve Vysokém Chvojně, dřevěný kostelík sv. Mikuláše ve Velinách

Hojně navštěvován je rovněž tradiční Festival trampských písní v Horním Jelení.

Zdroj: czso.cz

Pozn. zpracovatele: detailní metodika k problematice potenciálu cestovního ruchu je k dispozici na tomto odkazu:

- <https://www.uur.cz/default.asp?ID=3690>



Potenciál cestovního ruchu – ORP Chrudim

Správní obvod Chrudim se rozkládá v západní části Pardubického kraje a na jihozápadě hraničí s krajem Vysočina. Severní část je obklopena obcemi Přeloučska, Pardubicka a Holicka, na východě sousedí s Vysokomýtskem a Litomyšlskem. Jižní část správního území hraničí převážně s Hlineckem a jen malým územím s Poličskem.

Chrudimsko je největším správním obvodem v kraji. Na území tohoto správního obvodu má působnost 86 obcí, z toho 12 se statutem města.

Mezi nejvýznamnější a nejnavštěvovanější atraktivity na území ORP Chrudim patří:

- Muzeem loutkářských kultur v Mydlářově domě v Chrudimi
- zámek ve Slatiňanech a jeho hipologické muzeum
- zřícenina hradu Lichnice u Třemošnice, okolí Heřmanova Městce, Sečské přehrady, oblasti u Horního Bradla, Bojanova a Křižanovic ležící v Železných horách, hrad Krucemburk a zřícenina hradu Košumberk na Skutečsku



Zdroj: czso.cz

Pozn. zpracovatele: detailní metodika k problematice potenciálu cestovního ruchu je k dispozici na tomto odkazu:

- <https://www.uur.cz/default.asp?ID=3690>

Potenciál cestovního ruchu – ORP Králíky

Správní obvod Králíky sousedící z velké části s Polskou republikou představuje nejsevernější výběžek Pardubického kraje. Na východě hraničí s obcemi Olomouckého kraje, na jižní straně sousedí s Lanškrounskem a na západě s územím správního obvodu Žamberk.

Na území tohoto správního obvodu má působnost 5 obcí, jedinou se statutem města jsou Králíky.

Králicko nabízí svým návštěvníkům mnoho možností pro rozvoj turistiky, zejména zimních sportů.

Mezi nejvýznamnější a nejnavštěvovanější atraktivity na území ORP Králíky patří:

- areály Dolní Morava a Buková hora s celoročním sportovním využitím
- barokní areál kláštera Hory Matky Boží v Hedči nad městem Králíky
- vojenská muzea v Králíkách a v Lichkově, Muzeum opevnění – dělostřelecká tvrz Hůrka na okraji města Králíky

Zdroj: czso.cz

Pozn. zpracovatele: detailní metodika k problematice potenciálu cestovního ruchu je k dispozici na tomto odkazu:

- <https://www.uur.cz/default.asp?ID=3690>



Potenciál cestovního ruchu – ORP Lanškroun

Správní obvod Lanškroun leží na východě Pardubického kraje a svojí východní částí hraničí s obcemi Olomouckého kraje. Na jižní straně je obklopen obcemi Moravskotřebovska, na západní obcemi Svitavska, Českotřebovska a Orlickoústecka. Severní částí sousedí se správním obvodem Žamberk a Králíky.

Na území tohoto správního obvodu má působnost 22 obcí, jedinou se statutem města je Lanškroun.

Díky své geografické poloze nabízí Lanškrounsko mnoho příležitostí pro letní i zimní turistiku.

Mezi nejvýznamnější a nejnavštěvovanější atraktivity na území ORP Lanškroun patří:

- areál v Čenkovicích s mnoha sjezdovkami
- renesanční radnice, zámek a kostel sv. Václava v Lanškrouně, roubený hostinec Krčma z poloviny 17. století
- lovecký zámeček v obci Tatenice

Hojně navštěvován je rovněž Mezinárodní folklorní festival Čermenské slavnosti, který se pravidelně koná v obci Dolní Čermná.

Zdroj: czso.cz

Pozn. zpracovatele: detailní metodika k problematice potenciálu cestovního ruchu je k dispozici na tomto odkazu:

- <https://www.uur.cz/default.asp?ID=3690>



Potenciál cestovního ruchu – ORP Litomyšl

Správní obvod Litomyšl leží ve střední části Pardubického kraje, na severu hraničí s obcemi Orlickoustecka, na východě sousedí s Českotřebovskem a Svitavskem. Z jižní strany je obklopen obcemi Poličska a na západě hraničí s Chrudimskem a Vysokomýtskem.

Na území tohoto správního obvodu má působnost 35 obcí, jedinou se statutem města je Litomyšl.

Mezi nejvýznamnější a nejnavštěvovanější atraktivity na území ORP Litomyšl patří:

- zámecký areál v Litomyšli, který byl v roce 1999 zapsán do seznamu světového kulturního dědictví UNESCO
- oblast pískovcových skalních útvarů Touloucovy a Městské Maštale
- Růžový palouček s výskytem zvláštního druhu stepních růží u Morašic

Hojně navštěvován je rovněž tradiční hudební festival Smetanova Litomyšl.

Zdroj: czso.cz

Pozn. zpracovatele: detailní metodika k problematice potenciálu cestovního ruchu je k dispozici na tomto odkazu:

- <https://www.uur.cz/default.asp?ID=3690>



Potenciál cestovního ruchu – ORP Moravská Třebová

Správní obvod Moravská Třebová tvoří jihovýchodní výběžek Pardubického kraje. Svoji východní částí hraničí s obcemi Olomouckého kraje, na jihu je obklopen obcemi kraje Jihomoravského. Ze západní strany sousedí se Svitavskem a na severu s Lanškrounskem.

Na území tohoto správního obvodu má působnost 33 obcí, z toho 2 se statutem města.

Mezi nejvýznamnější a nejnavštěvovanější atraktivity na území ORP Moravská Třebová patří:

- moravskotřebovský zámek s arkádami, moravskotřebovské muzeum, moravskotřebovské pozdně gotické a renesanční měšťanské domy
- renesanční zvonice s dřevěným ochozem v Jevíčku
- Muzeum průmyslových železnic v Mladějově na Moravě s unikátní úzkorozchodnou tratí
- Hřebečské důlní stezky

Zdroj: czso.cz

Pozn. zpracovatele: detailní metodika k problematice potenciálu cestovního ruchu je k dispozici na tomto odkazu:

- <https://www.uur.cz/default.asp?ID=3690>



Potenciál cestovního ruchu – ORP Pardubice

Správní obvod Pardubice leží v severozápadní části Pardubického kraje, jeho severní část je obklopena obcemi Královéhradeckého kraje, na východě hraničí s Holickem, na jihu s Chrudimskem a ze západu je ohraničen obcemi správního obvodu Přelouč.

Na území tohoto správního obvodu má působnost 56 obcí, z toho 4 se statutem města.

Především díky krajskému městu je Pardubicko významným střediskem vzdělanosti, kulturního a společenského života i sportu.

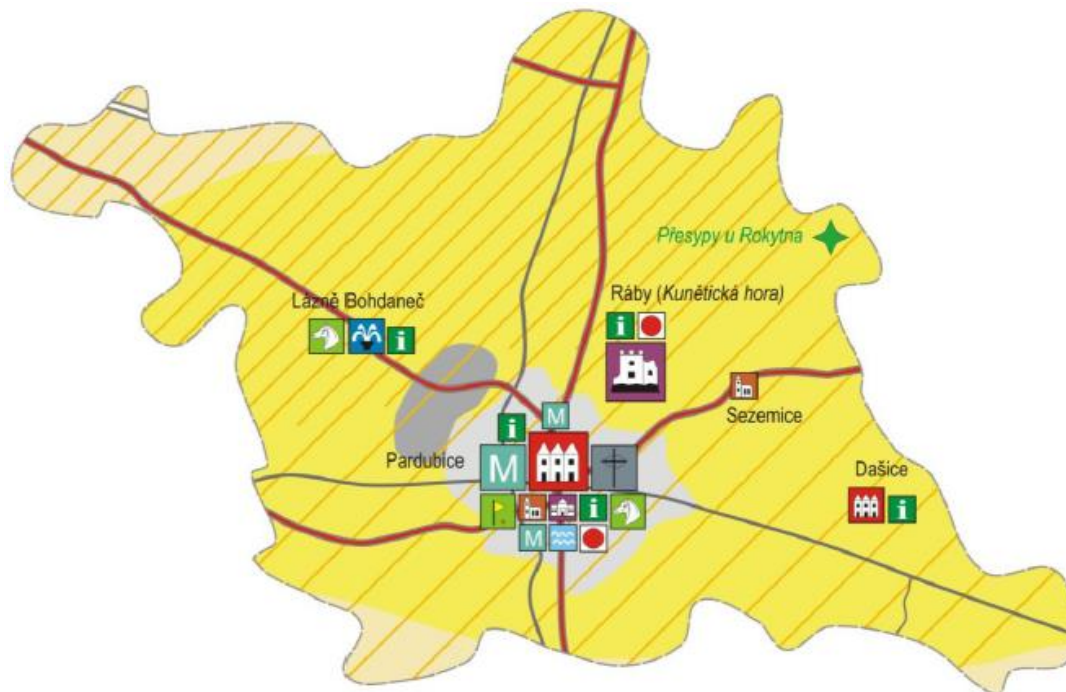
Mezi nejvýznamnější a nejnavštěvovanější atraktivity na území ORP Pardubice patří:

- pozdně gotický hrad na Kunětické hoře
- renesanční zámek s muzeem a galerií v Pardubicích
- město Lázně Bohdaneč

Hojně navštěvovány jsou rovněž sportovní akce Velká pardubická steeplechase či motocyklové plochodrážní závody Zlatá přilba.

Pozn. zpracovatele: detailní metodika k problematice potenciálu cestovního ruchu je k dispozici na tomto odkazu:

- <https://www.uur.cz/default.asp?ID=3690>



Zdroj: czso.cz

Potenciál cestovního ruchu – ORP Polička

Správní obvod Polička leží na jihu Pardubického kraje, západní částí sousedí s obcemi Hlinska, na severu je obklopen obcemi správního obvodu Litomyšl a na východě hraničí se Svitavskem. Jižní částí hraničí s obcemi Jihomoravského kraje a na jihozápadě s krajem Vysočina.

Na území tohoto správního obvodu má působnost 20 obcí, z toho 2 se statutem města.

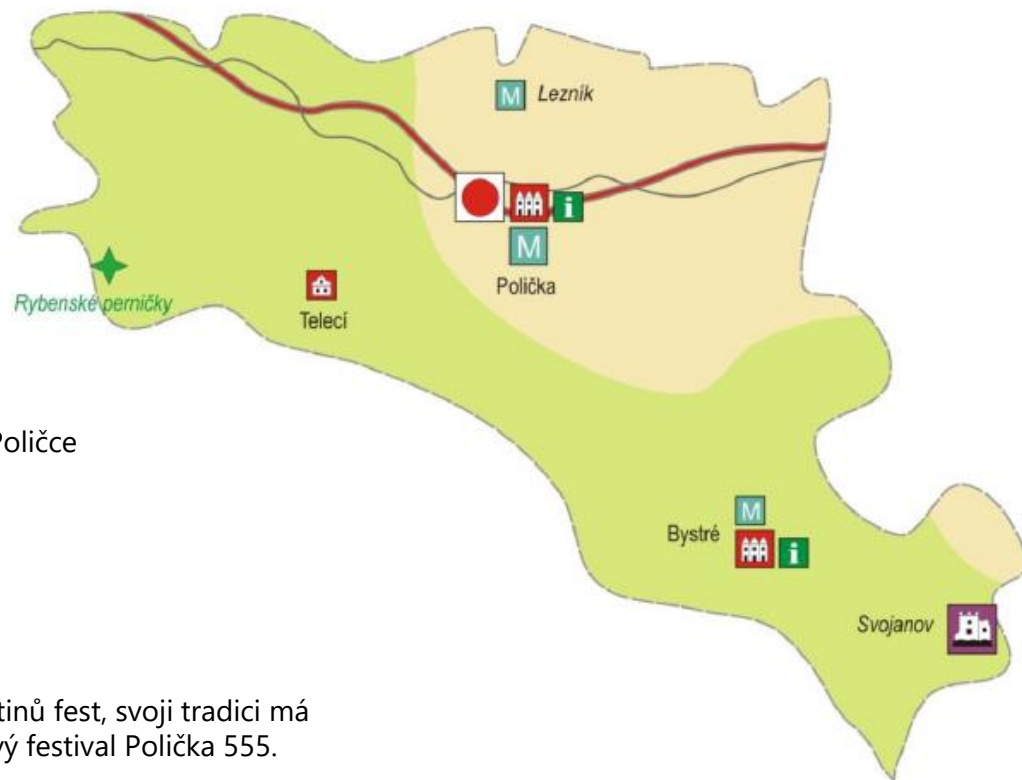
Mezi nejvýznamnější a nejnavštěvovanější atraktivity na území ORP Polička patří:

- rodná světnička hudebního skladatele Bohuslava Martinů v Poličce
- barokní radnice a zámek ze 16. století v Bystrém
- hrad Svojanov
- přírodní památka Rybenské Perničky

Hojně navštěvován je rovněž mezinárodní hudební festival Martinů fest, svoji tradici má i mezinárodní festival jazzové hudby Polička JAZZ a multižánrový festival Polička 555.

Pozn. zpracovatele: detailní metodika k problematice potenciálu cestovního ruchu je k dispozici na tomto odkazu:

- <https://www.uur.cz/default.asp?ID=3690>



Zdroj: czso.cz

Potenciál cestovního ruchu – ORP Přelouč

Správní obvod Přelouč tvoří severozápadní výběžek Pardubického kraje sousedící s obcemi Středočeského a Královéhradeckého kraje. Východní částí hraničí s Pardubickem a na jihu s Chrudimskem.

Na území tohoto správního obvodu má působnost 42 obcí, z toho 2 se statutem města.

Mezi nejvýznamnější a nejnavštěvovanější atraktivity na území ORP Přelouč patří:

- Národní hřebčín Kladruby nad Labem, který je od roku 2019 zařazen na Seznam světového kulturního a přírodního dědictví UNESCO
- kostel sv. Jakuba a městské muzeum v Přelouči
- barokní zámek v Cholticích
- zatopené lomy Mělické písničky

Na památku přeloučského rodáka herce Františka Filipovského byla založena tradice každoročního udílení cen za nejlepší dabing.

Zdroj: czso.cz

Pozn. zpracovatele: detailní metodika k problematice potenciálu cestovního ruchu je k dispozici na tomto odkazu:

- <https://www.uur.cz/default.asp?ID=3690>



Potenciál cestovního ruchu – ORP Svitavy

Správní obvod Svitavy leží na jihovýchodě Pardubického kraje a svojí jižní částí sousedí s obcemi Jihomoravského kraje. Na západě hraničí s Poličskem a Litomyšlskem, na severu s Českotřebovskem a Lanškrounskem a z východní části je obklopen obcemi Moravskotřebovska.

Na území tohoto správního obvodu má působnost 28 obcí, z toho 2 se statutem města.

Mezi nejvýznamnější a nejnavštěvovanější atraktivity na území ORP Svitavy patří:

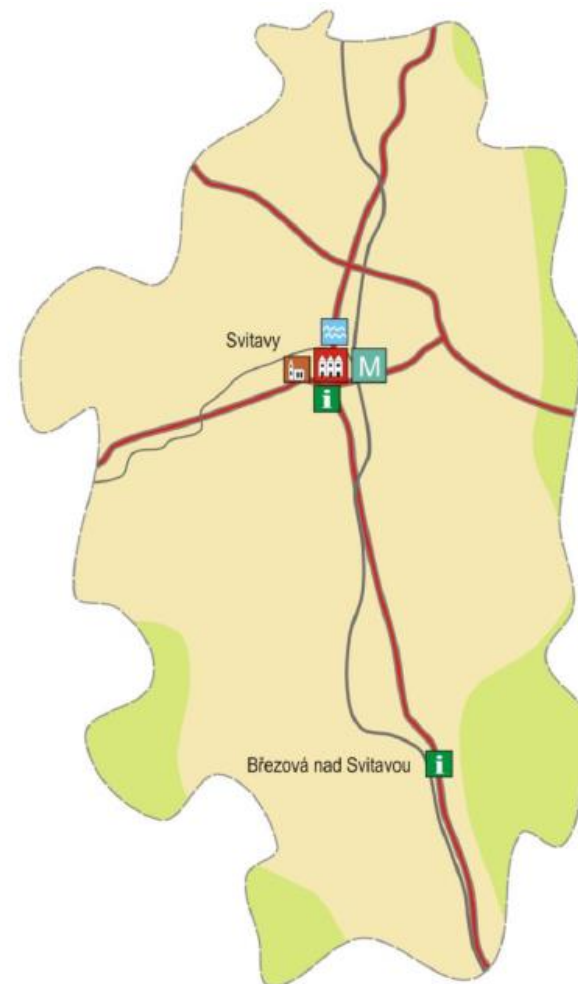
- náměstí ve Svitavách s řadou renesančních měšťanských domů s podloubím
- městské muzeum ve Svitavách
- Muzeum esperanta ve Svitavách

Obvodem, který leží na pomezí Čech a Moravy, probíhá hlavní evropské rozvodí Černého a Severního moře.

Zdroj: czso.cz

Pozn. zpracovatele: detailní metodika k problematice potenciálu cestovního ruchu je k dispozici na tomto odkazu:

- <https://www.uur.cz/default.asp?ID=3690>



Potenciál cestovního ruchu – ORP Ústí nad Orlicí

Správní obvod Ústí nad Orlicí leží v severní části Pardubického kraje a na severu hraničí s Královéhradeckým krajem a obcemi Žamberka. Na východě sousedí s Lanškrounskem, na jihu s Českotřebovskem a Litomyšlskem. Západní částí hraničí se správním obvodem Vysoké Mýto.

Na území tohoto správního obvodu má působnost 16 obcí, z toho 2 se statutem města.

Mezi nejvýznamnější a nejnavštěvovanější atraktivity na území ORP Ústí nad Orlicí patří:

- centrum města Ústí nad Orlicí s řadou převážně barokních domů a barokním kostelem
- pomník Jana Ámose Komenského v Brandýse nad Orlicí, údolí Tiché Orlice s přírodním labyrintem
- zřícenina hradu Lanšperk

K významným kulturním akcím pořádaným v regionu se řadí mezinárodní Kocianova houslová soutěž pro mládež, která se pravidelně koná v Ústí nad Orlicí.

Pozn. zpracovatele: detailní metodika k problematice potenciálu cestovního ruchu je k dispozici na tomto odkazu:

- <https://www.uur.cz/default.asp?ID=3690>



Zdroj: czso.cz

Potenciál cestovního ruchu – ORP Vysoké Mýto

Správní obvod Vysoké Mýto leží ve střední části Pardubického kraje, přičemž na severu tvoří část hranice s Královéhradeckým krajem. Na východě hraničí s obcemi správního obvodu Ústí nad Orlicí, na jihovýchodě s Litomyškem a z jihozápadní strany s Chrudimskem. Ze západní strany je obklopen obcemi Holicka.

Na území tohoto správního obvodu má působnost 40 obcí, z toho 2 se statutem města.

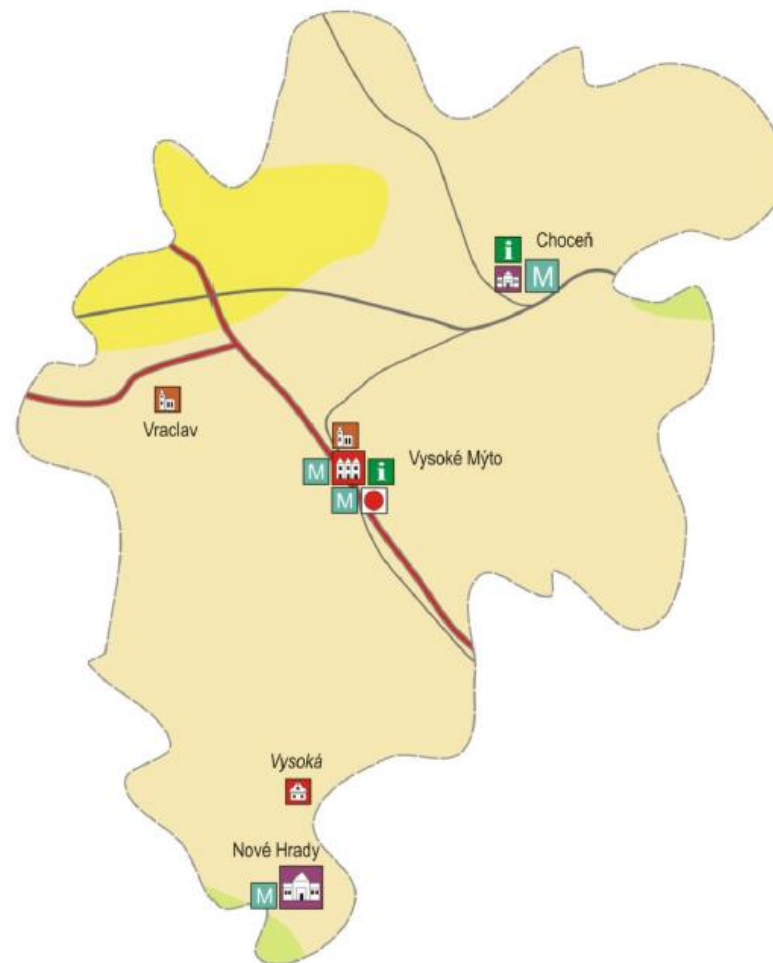
Mezi nejvýznamnější a nejnavštěvovanější atraktivity na území ORP Vysoké Mýto patří:

- Muzeum českého karosářství ve Vysokém Mýtě
- renesanční zámek s rozsáhlým parkem v Chocni
- expozice dřevěných barokních soch ve Vraclavi
- rokokový zámek v Nových Hradech s Galeríí anglických klobouků a Prvním českým muzeem cyklistiky

Zdroj: czso.cz

Pozn. zpracovatele: detailní metodika k problematice potenciálu cestovního ruchu je k dispozici na tomto odkazu:

- <https://www.uur.cz/default.asp?ID=3690>



Potenciál cestovního ruchu – ORP Žamberk

Správní obvod Žamberk leží na severu Pardubického kraje a svojí severní částí hraničí s obcemi Královéhradeckého kraje, menší úsek sousedí s Polskou republikou. Na východě je obklopen obcemi Králicka, na jihu hraničí s Lanškrounskem a na jihozápadě s Orlickoústeckem.

Na území tohoto správního obvodu má působnost 27 obcí, z toho 3 se statutem města.

Mezi nejvýznamnější a nejnavštěvovanější atraktivity na území ORP Žamberk patří:

- přírodní útvar Zemská brána, přehradní nádrž Pastviny
- Městské muzeum v Žamberku, hrad Litice a zřícenina hradu Žampach, Muzeum řemesel v Letohradu, náměstí v Jablonném nad Orlicí
- expozice ke vzniku sboru Jednoty bratrskév v Kunvaldu
- rodný domek Prokopa Diviše v Helvíkovicích
- Muzeum čs. opevnění – dělostřelecká tvrz Bouda



Zdroj: czso.cz

Pozn. zpracovatele: detailní metodika k problematice potenciálu cestovního ruchu je k dispozici na tomto odkazu:

- <https://www.uur.cz/default.asp?ID=3690>

Analýza infrastruktury cestovního ruchu

Kvalitní infrastruktura je klíčovým atributem při využití potenciálu cestovního ruchu v Pardubickém kraji. Zahrnuje ubytovací zařízení, dopravní infrastrukturu a doprovodnou infrastrukturu (turistická informační centra, sportovní zařízení, kulturní nebo společenská zařízení).

Hromadná ubytovací zařízení

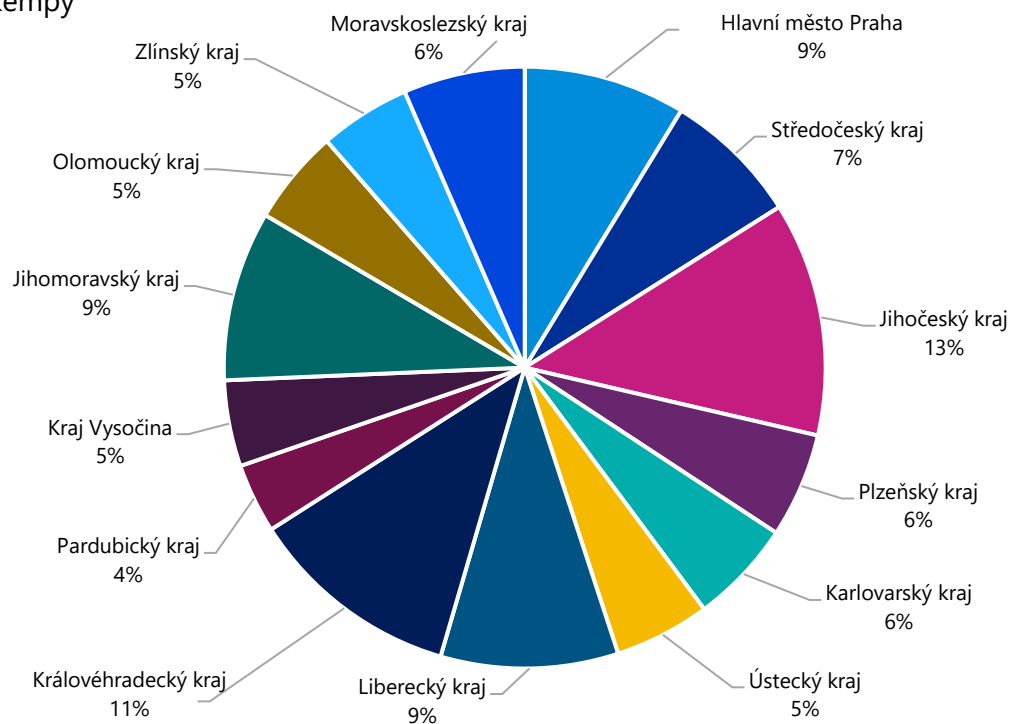
Pro účely statistického zjišťování rozlišujeme mezi hromadným ubytovacím zařízením (HUZ) a individuálním ubytovacím zařízením (IUZ). HUZ musí disponovat alespoň 5 pokoji a 10 lůžky.

- do HUZ většinou patří hotely, penziony, turistické ubytovny, kempy
- mezi IUZ se řadí chaty, chalupy, nevyužité byty, apartmány

Počet HUZ v krajích České republiky v roce 2019

Nejvyššího počtu HUZ dosahuje Jihočeský kraj, který má nejvíce HUZ v celé ČR a to 1 181, Pardubický kraj má 351 HUZ.

V celorepublikovém srovnání je Pardubický kraj se svým počtem HUZ na poslední, tzn. 14. příčce.

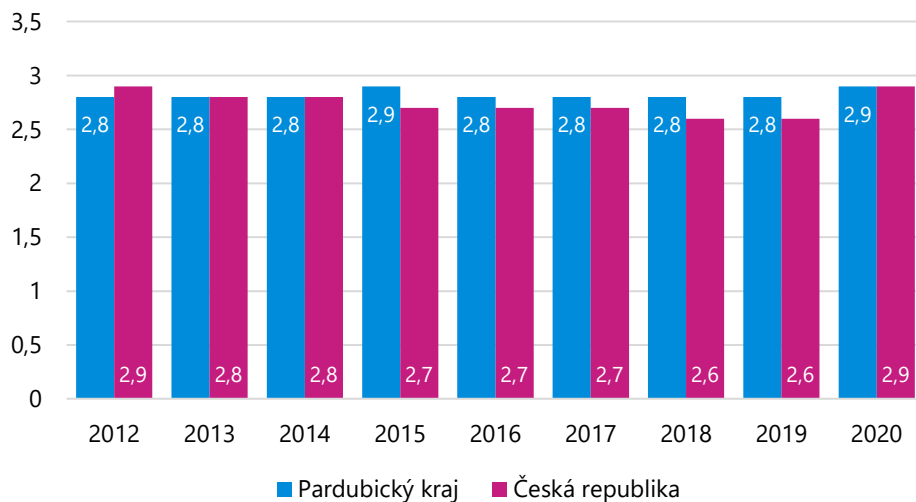
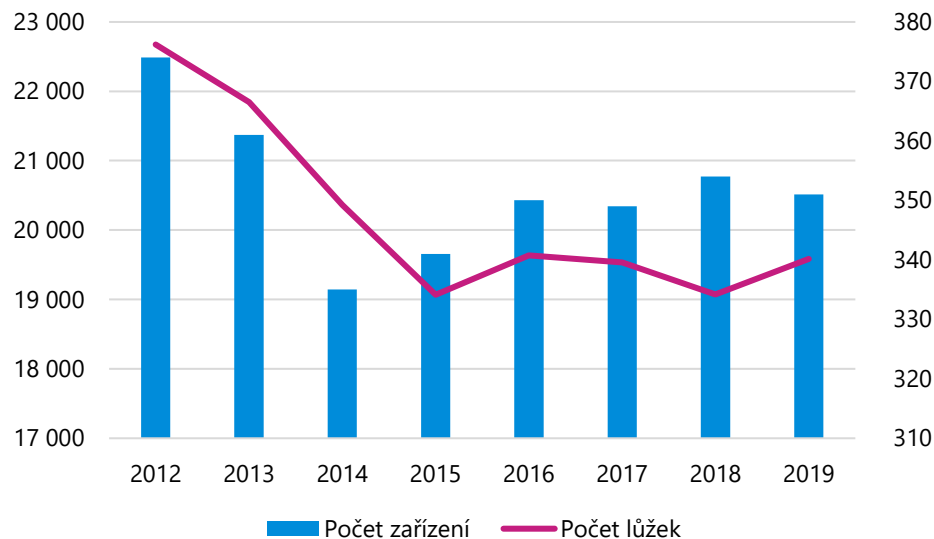


Zdroj: czso.cz

Analýza infrastruktury cestovního ruchu

Počet lůžek a počet HUZ v Pardubickém kraji mezi lety 2012 – 2019

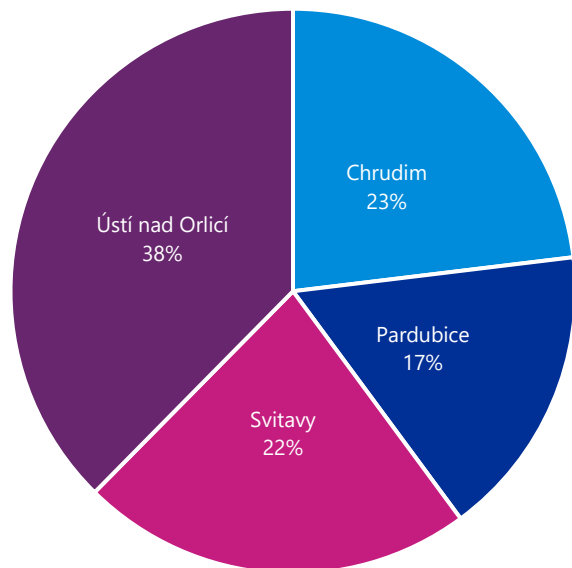
V rámci počtu lůžek i počtu HUZ můžeme pozorovat velký propad mezi lety 2013 a 2014, od té doby je trend víceméně stabilní.



Vývoj průměrného počtu přenocování v HUZ – Pardubický kraj a Česká republika

Průměrný počet přenocování je v Pardubickém kraji relativně stabilní a koresponduje s průměrným počtem přenocování v České republice.

Analýza infrastruktury cestovního ruchu



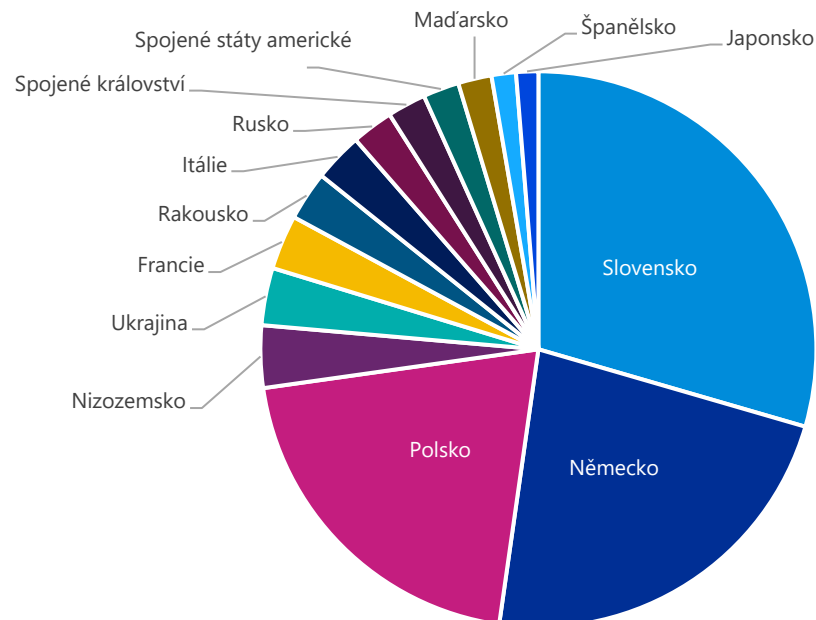
Počet HUZ v Pardubickém kraji za rok 2019 dle okresů

Dle okresů má největší podíl na HUZ okres Ústí nad Orlicí, a to 38 %. Okres disponuje 132 HUZ. Nejméně HUZ se nachází v okrese Pardubice. Okres disponuje 59 HUZ.

Počet hostů v HUZ v Pardubickém kraji za rok 2019 dle zemí

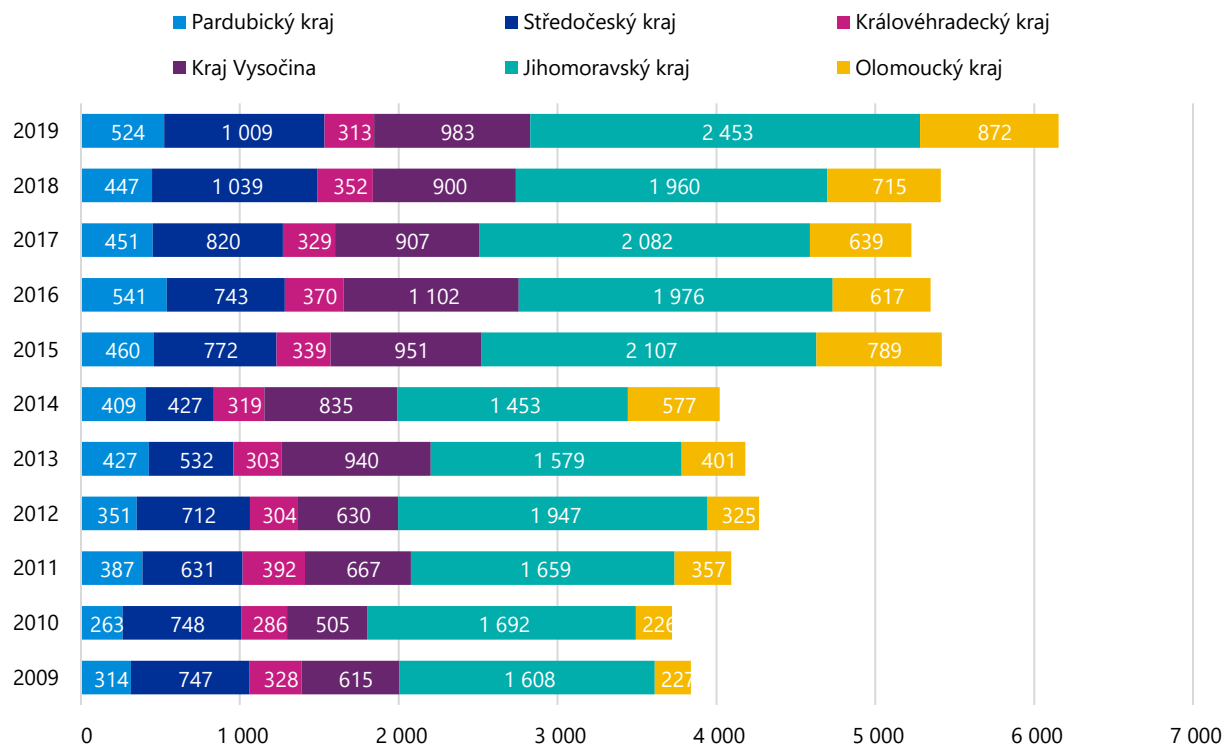
Největší zastoupení mezi zahraničními hosty mají návštěvníci ze Slovenska (15 100 hostů), následují návštěvníci z Německa (11 655 hostů) a z Polska (10 502 hostů).

Zdroj: czso.cz



Analýza infrastruktury cestovního ruchu

Kongresový turismus



- Ve srovnání se sousedními kraji je Pardubický kraj v počtu konferencí konaných v hromadných ubytovacích zařízeních na páté pozici. Odvětví vévodí Jihomoravský kraj následovaný krajem Středočeským. Pozitivním ukazatelem je rostoucí trend v Pardubickém kraji.

Zdroj: czso.cz

Lázeňství a wellness

- V Pardubickém kraji se nachází tři lázeňská místa – Lázně Bělohrad, Lázně Bohdaneč a Velichovky.
- Lázeňská zařízení se ve všech třech městech specializují zejména na léčbu onemocnění pohybového ústrojí
- Nabídka v kraji je rovněž doplněna o lázeňské a wellness hotely



Zdroj: llb.cz

Organizace destinačního managementu (DMO) působící na území Pardubického kraje

Představení Destinační společnosti Východní Čechy

Destinační společnost Východní Čechy vznikla jako sdružení právnických osob, které jsou významnými subjekty v oblasti cestovního ruchu. **Hlavním předmětem činnosti společnosti je realizace aktivit směřujících k rozvoji destinace jako jednotky mezinárodně konkurenceschopné na trhu cestovního ruchu.** Dále se destinační společnost zaměřuje na prosazování a hájení zájmů politiky cestovního ruchu Pardubického kraje.

ZÁKLADNÍ ÚDAJE

Rok založení: 2008

Právní forma: zájmové sdružení právnických osob

Sídlo: Pardubice

Webové stránky: www.vychodni-cechy.org

Členové: celkem 13

- Pardubický kraj
- Destinační společnost Orlické hory a Podorlicko
- Českomoravské pomezí
- Králický sněžník, o.p.s.
- Krajská hospodářská komora Pardubického kraje
- East Bohemian Airport a.s.
- Dostihový spolek a.s. a další...

NĚKTERÉ REALIZOVANÉ AKTIVITY

- **„Po stopách koňských kopyt ve Východních Čechách“** je projekt zaměřený na **propagaci kulturního dědictví** a zvýšení návštěvnosti v regionu.
- **Projekt marketingové podpory** cestovního ruchu na území česko-polského pohraničí v oblasti masivu **Králického Sněžníku**.
- Cílem projektu **„Společné dědictví“** je vytvoření trvalé spolupráce na území česko-polského pohraničí.
- Podporu fungování regionální filmové kanceláře **East Bohemia Film Office** a podpora jejího natáčení v oblasti.

HLAVNÍ ČINNOST

- Propagace značky „Východní Čechy“ jako turistického cíle a tvorbu dobrého jména destinace.
- Založení a podpora regionální kanceláře East Bohemia Convention Bureau, která se zaměřuje na oblast kongresové, korporátní a incentivní turistiky.
- Propagace a marketing včetně reklamy a podpory prodeje produktů cestovního ruchu a budování vztahů s veřejností.
- Rozvoj partnerských vztahů mezi veřejným i soukromým sektorem působící v cestovním ruchu a realizace společných projektů.
- Podpora mezinárodních aktivit v cestovním ruchu.
- Navazování a udržování komunikace s významnými institucemi a organizacemi (např. CzechTourism).



Představení spolku Pardubicko – Perníkové srdce Čech

Turistickou oblast Pardubicko zastřešuje oblastní organizace destinačního managementu spolek Pardubicko - Perníkové srdce Čech. Cíl destinační společnosti je komunikovat a koordinovat cestovní ruch v oblasti Pardubicka, tvořit produkty cestovního ruchu, které povedou k propagaci Pardubicka jako jednotného celku. Organizace dále míří na spokojenost návštěvníků v oblasti Pardubicka, kterou chce dosáhnout kvalitou služeb a propojení aktérů cestovního ruchu v oblasti.

ZÁKLADNÍ ÚDAJE

Rok založení: 2017

Právní forma: spolek

Sídlo: Pardubice

Webové stránky: www.topardubicko.cz

Členové: celkem 16

- MAS Bohdanečsko
- MAS Železnohorský region
- Město Pardubice
- Region Kunětické hory
- Mas Holicko o.p.s.
- Království perníku a další...

HLAVNÍ ČINNOST

- Prosazování a hájení zájmů členů spolku, mezi které především patří rozvoj cestovního ruchu.
- Marketingová komunikace turistických cílů a atraktivit v oblasti.
- Tvorba produktů cestovního ruchu a jejich následná marketingová propagace.
- Síťová komunikace nejen mezi členy, ale i jednotlivými subjekty cestovního ruchu.
- Snaha o zvýšení návštěvnosti v oblasti Pardubicka v době nižší vytíženosti hromadných ubytovacích zařízení.
- Zaměření na zvýšení atraktivity nabídky a sítě služeb.

NĚKTERÉ REALIZOVANÉ AKTIVITY

- Projekt **Kraj Pernštejnů a Železné hory** má myšlenku podpořit místní zemědělce a podnikatele. Cíl je zvýšit ekonomickou samostatnost regionu a zajistit propagaci regionálních výrobků.
- **Festivalu chutí, vůní a řemesel** je společenskou událostí s nabídkou lokálních regionálních produktů a řemeslných výrobků.
- Provoz blogu **Travelblog Perníkov**, který moderní formou propaguje top cíle a typy na cestování v oblasti Pardubicka.
- Realizace výjezdových seminářů pro informační centra.



Představení společnosti Králický Sněžník

Destinační společnost Králický Sněžník vznikla za účelem poskytování obecně prospěšných služeb, jejichž **cílem je rozvoj cestovního ruchu a turistiky v turistické oblasti Králický Sněžník**. K dalším cílům společnosti patří především **propagovat značku „Králický Sněžník“** využitím marketingových nástrojů a podpořit tak veškeré poskytovatele služeb v oblasti cestovního ruchu působící v dané oblasti.

ZÁKLADNÍ ÚDAJE

Rok založení: 2007

Právní forma: ústav

Sídlo: Králíky

Webové stránky: www.kralickysneznik.net

Členové:

- Město Králíky
- Město Staré Město
- Obec Červená voda
- Obec Dolní Morava
- Obec Lichkov
- Obec Mladkov

HLAVNÍ ČINNOST

- Sestavování a provozování systému regionální nabídky a následný prodej služeb produktů cestovního ruchu.
- Organizace cestovního ruchu v rámci dané turistické oblasti mezi samosprávou, neziskovými a podnikatelskými subjekty.
- Rozvojem cestovního ruchu budovat identifikační značku Králický Sněžník jako turistické oblasti.
- Vytváření a zároveň podporování vzniku a provozu inspirativních turistických programů a projektů.
- Rozvoj vzdělávacích aktivit v oblasti cestovního ruchu.
- Aktivní účast v procesu získávání dotací a grantů na rozvoj cestovního ruchu v turistické oblasti.

NĚKTERÉ REALIZOVANÉ AKTIVITY

- **Provoz webových stránek a propagace destinace** na sociálních sítích.
- **Tisk letáků obcí** (Mladkov, Lichkov a jiné) a Turistické oblasti Králický Sněžník, Králické pevnostní oblasti a kláštera Králík.
- **Účast na veletrzích Holiday World Praha a Regiontour Brno.**
- **Podpora geocaching** v oblasti a umístění nových schránek.
- Spolupráce s Destinační společností Východní Čechy v oblasti propagace v turistických tiskovinách a inzerci.



Představení dobrovolného svazku obcí Českomoravské pomezí

Dobrovolný svazek obcí Českomoravské pomezí plní v regionu roli destinační společnosti a svými činnostmi aktivně podporuje propagaci stejnojmenné turistické oblasti. Účelem a cílem tohoto dobrovolného svazku obcí je nestranně přispívat k rozvoji cestovního ruchu v regionu a koordinovat jednotlivé činnosti s cestovním ruchem spojeny.

ZÁKLADNÍ ÚDAJE

Rok založení: 2007

Právní forma: dobrovolný spolek obcí

Sídlo: Litomyšl

Webové stránky: www.ceskomoravskepomezi.cz

Členové:

- Město Litomyšl
- Město Moravská Třebová
- Město Polička
- Město Svitavy
- Město Vysoké Mýto

HLAVNÍ ČINNOST

- Popularizace regionu Českomoravské pomezí.
- Provádění cílené propagace a reklamy na podporu cestovního ruchu v oblasti.
- Poskytování veřejnosti informační služby, provozování webového portálu.
- Výměna zkušeností související s cestovním ruchem s obdobnými organizacemi nejen v České republice, ale i v zahraničí.
- Spolupráce s vládními i nevládními organizacemi, s podnikatelskými i nepodnikatelskými subjekty s cílem rozvinout cestovní ruch.

NĚKTERÉ REALIZOVANÉ AKTIVITY

- „Vzhůru do oblak“ je projekt na odporu a **propagaci rozhleden, vyhlídkových věží, hradů** i přírodních vyhlídkových míst v regionu.
- „**Pokladnice zážitků – příběhy tajemství a společné historie**“ je název společného **projektu s Polskem**.
- „**Českomoravské pomezí hraje všemi barvami**“ je název **marketingového projektu**, který zahrnuje aktivity jako rozvoj turistického portálu, vytvoření turistických programů nebo bannerovou kampaň v on-line mediích.



Představení spolku Chrudimsko-Hlinecko

Oblastní destinační management v turistické oblasti Chrudimsko-Hlinecko vykonává zapsaný **spolek Chrudimsko-Hlinecko**. Účelem spolku je **propojením subjektů veřejného, soukromého a neziskového sektoru v oblasti cestovního ruchu. Cíl spolku je podpora rozvoje udržitelného cestovního ruchu v destinaci**, vedoucí ke zvýšení ekonomického prospěchu. Mezi dlouhodobé cíle si Chrudimsko-Hlinecko klade zlepšit kvalitu života ve venkovských oblastech a přesto zachovat přirozený ráz těchto oblastí.

ZÁKLADNÍ ÚDAJE

Rok založení: 2017

Právní forma: zapsaný spolek

Sídlo: Chrudim

Webové stránky: www.navstevnik.cz

Členové:

- MAS Chrudimsko, z.s.
- MAS Železnohorský region, z.s.
- MAS Skutečsko, Košumbersko a Chrastecko, z.s.
- Sdružení obcí mikroregionu Hlinecko
- Vodní zdroje Chrudim, spol. s r. o. (zřizovatel Geoparku Železné hory)

HLAVNÍ ČINNOST

- Propagace destinace v novinách, TV a na sociálních sítích.
- Koordinace činnosti informačních center regionu.
- Spolupráce s podnikateli regionu.
- Realizace vzdělávacích programů pro subjekty působící v cestovním ruchu.
- Snaha o zachování místních tradic skrze odběr místní produkce.
- Spolupráci a koordinaci aktivit s agenturou CzechTourism, Destinační společností Východní Čechy, Pardubickým krajem a dalšími partnery.
- Tvorba strategických marketingových plánů destinace.

NĚKTERÉ REALIZOVANÉ AKTIVITY

- Spolupráce na tradičních **masopustních průvodech** zapsané na seznamu nehmotného kulturního dědictví lidstva UNESCO.
- Tvorba celkem **tří tras pro motorkářské výlety** a jejich následná propagace prostřednictvím časopisu.
- Tvorba **turistických produktů**, např.:
 - Šlapem do pedálů okolo Seče
 - Křížem krážem Podhůrou
 - Zpátky ke kořenům



Představení Destinační společnosti Orlické hory a Podorlicko

Vize Destinační společnosti Orlické hory a Podorlicko je vytvořit komunikační platformu, která spolupracuje s veřejným i soukromým sektorem, se samosprávou a poskytovateli služeb cestovního ruchu, rovněž tak s neziskovými a zájmovými sdruženími, na území turistické oblasti Orlické hory a Podorlicka. Koordinací a kooperací všech aktérů v cestovním ruchu cílí na **udržitelný rozvoj turismu tohoto regionu. Mezi hlavní strategický cíl si společnost klade zvýšit návštěvnost. Dále se zaměřuje na prodloužení pobytu v destinaci, což zajistí navýšení příjmů z cestovního ruchu.**

ZÁKLADNÍ ÚDAJE

Rok založení: 2009

Právní forma: zájmové sdružení právnických osob

Sídlo: Rychnov nad Kněžnou

Webové stránky: www.dsohp.cz

Členové: celkem 27

- Dobrovolný svazek obcí Region Orlické hory
- Sdružení obcí Orlicko
- Město Opočno
- Město Dobruška
- Město Rychnov nad Kněžnou a další...

HLAVNÍ ČINNOST

- Podpora růstu cestovního ruchu v regionu.
- Iniciační spolupráce mezi podnikatelskou sférou, samosprávou a neziskovými organizacemi.
- Zajistit konkurenceschopnost oblasti na českém i zahraničním trhu.
- Průzkum trhu a realizace výzkumu.
- Budování značky, propagace a marketing turistické nabídky destinace.
- Partnerství, komunikace a rozvoj struktur v cestovním ruchu a informačních službách.
- Podpora rozvoje turistické infrastruktury.

NĚKTERÉ REALIZOVANÉ AKTIVITY

- **„Orlické hory pro všechny“** je projekt ke zlepšení možností trávení volného času **pro handicapované osoby** regionu Orlické hory a Podorlicko.
- **Koncept „Cyklo a in-line království“** míří na **aktivně strávený čas**. Součástí projektu je rozvoj cyklotras v regionu.
- **„Hrady a zámky nás spojují“** je projekt s cílem vytvořit společný **přeshraniční produkt**, společné značky a kampaně zaměřené na hrady a zámky na území **ČR a Polska**.



**ORLICKÉ HORY
A PODORLICKO**

Analýza návštěvnosti Pardubického kraje za rok 2019 (na základě analýzy geolokačních dat)

Analýza návštěvnosti Pardubického kraje – metodický přístup

Data návštěvnosti vychází z analýzy návštěvnosti Pardubického kraje a jeho turistických oblastí za rok 2019, kterou provedla společnost CE-Traffic. Jedná se o analýzu geolokačních dat, což je moderní metoda užívající vysoce přesných statistických dat mobilního operátora. Analýza pracuje s následující terminologií:

- **Návštěvník:** Osoba, která navštíví sledované / analyzované místo / oblast jednou či vícekrát ve sledovaném období, avšak vykazuje jiné vzorce chování než rezident, dojíždějící a tranzitující. Návštěvníci se dále mohou dělit na dvě skupiny – Výletník a Turista
 - **Výletník** je jednodenní návštěvník, který do a z destinace přijede / odjede v rámci jednoho kalendářního dne v aktivní část dne 6:00 – 24:00 a zároveň v něm stráví alespoň 3 hod. nepřerušovaně.
 - **Turista** je vícedenní návštěvník, který v destinaci nocuje, v destinaci se nachází alespoň 2 hod v nočním období 1:00 – 5:00.
- **Návštěvoden** – návštěva jednoho návštěvníka (součet výletodnů a turistodnů)
 - **Výletoden** – návštěva výletníka v čase mezi 6:00 – 24:00.
 - **Turistoden** – návštěva turisty alespoň přes noc v období 1:00 – 5:00.

Analýza je provedena pro **Pardubický kraj a jeho turistické oblasti** (Pardubicko, Králický Sněžník, Českomoravské pomezí, Chrudimsko-Hlinecko a Orlické hory a Podorlicko). Referenční období je stanoveno **od 1. 1. 2019 do 31. 12. 2019**.

TURISTA = vícedenní návštěvník.

1 člověk, který přijel do destinace a přenocoval v ní.

TURISTONÁVŠTĚVA = počet opakovaných návštěv.

Turista realizoval v destinaci **2** turistonávštěvy.

PŘENOCOVÁNÍ = počet přenocování v destinaci.

Turista v destinaci přenocoval **4x**.

24 h POBYT = počet celých dnů strávených v destinaci.

Turista strávil v destinaci **2** 24 h pobyty.

TURISTODEN = počet dnů strávených v destinaci.

Turista strávil v destinaci **5** turistodnů.

VÝLETNÍK = jednodenní návštěvník.

1 člověk, který přijel do destinace a nepřenocoval v ní.

VÝLETODEN = počet jednodenních návštěv destinace.

Výletník v destinaci realizoval **3** výletodny.

	Den 1	Den 2	Den 3	Den 4	Den 5	Den 6	Den 7	CELKEM
TURISTA	●							1
TURISTONÁVŠTĚVA	●					●		2
PŘENOCOVÁNÍ		●	●	●			●	4
24 h POBYT		●	●	●				2
TURISTODEN		●	●	●		●	●	5
VÝLETNÍK	●							1
VÝLETODEN		●				●	●	3

NÁVŠTĚVODEN = turistoden + výletoden

NÁVŠTĚVY CELKEM = počet příjezdů do destinace

Návštěvnost Pardubického kraje – návštěvníci celkem

TURISTÉ	2018					2019				
	Q1	Q2	Q3	Q4	Celkem	Q1	Q2	Q3	Q4	Celkem
OSOBY	302 862	422 883	554 138	346 070	1 625 953	307 281	462 802	539 723	373 978	1 683 784
CESTY/PŘÍJEZDY	621 333	789 836	831 361	566 980	2 809 510	649 381	808 903	834 010	593 105	2 885 399
TURISTODNY	1 326 656	1 703 596	2 544 094	1 580 038	7 153 482	1 453 579	1 911 470	2 517 657	1 746 330	7 628 824
POČET CEST NA OSOBU	2,05	1,87	1,50	1,64	1,73	2,11	1,75	1,55	1,59	1,71
DOBA POBYTU NA CESTU	2,14	2,16	3,06	2,79	2,55	2,24	2,36	3,02	2,94	2,64
DOBA POBYTU V DESTINACI	4,38	4,03	4,59	4,57	4,40	4,73	4,13	4,66	4,67	4,53
VÝLETNÍCI	2018					2019				
	Q1	Q2	Q3	Q4	Celkem	Q1	Q2	Q3	Q4	Celkem
OSOBY	253 128	376 657	403 911	286 803	1 320 499	273 874	424 333	459 709	333 536	1 491 452
CESTY/PŘÍJEZDY	799 603	1 013 005	1 091 443	924 668	3 828 719	824 620	1 100 906	1 212 928	969 179	4 107 633
VÝLETODNY	799 603	1 013 005	1 091 443	924 668	3 828 719	824 620	1 100 906	1 212 928	969 179	4 107 633
POČET CEST NA OSOBU	3,16	2,69	2,70	3,22	2,90	3,01	2,59	2,64	2,91	2,75
DOBA POBYTU NA CESTU	1,00	1,00	1,00	1,00	1,00	1,00	1,00	1,00	1,00	1,00
DOBA POBYTU V DESTINACI	3,16	2,69	2,70	3,22	2,90	3,01	2,59	2,64	2,91	2,75
NÁVŠTĚVNÍCI	2018					2019				
	Q1	Q2	Q3	Q4	Celkem	Q1	Q2	Q3	Q4	Celkem
OSOBY	555 990	799 540	958 049	632 873	2 946 452	581 155	887 135	999 432	707 514	3 175 236
CESTY/PŘÍJEZDY	1 420 936	1 802 841	1 922 804	1 491 648	6 638 229	1 474 001	1 909 809	2 046 938	1 562 284	6 993 032
NÁVŠTĚVODNY	2 126 259	2 716 601	3 635 537	2 504 706	10 982 201	2 278 199	3 012 376	3 730 585	2 715 509	11 736 457
POČET CEST NA OSOBU	2,56	2,25	2,01	2,36	2,25	2,54	2,15	2,05	2,21	2,20
DOBA POBYTU NA CESTU	1,50	1,51	1,89	1,68	1,65	1,55	1,58	1,82	1,74	1,68
DOBA POBYTU V DESTINACI	3,82	3,40	3,79	3,96	3,73	3,92	3,40	3,73	3,84	3,70

Návštěvnost Pardubického kraje – domácí návštěvníci

TURISTÉ	2018					2019				
	Q1	Q2	Q3	Q4	Celkem	Q1	Q2	Q3	Q4	Celkem
OSOBY	249 644	347 693	468 305	282 603	1 348 245	252 137	382 741	458 141	300 764	1 393 783
CESTY/PŘÍJEZDY	555 921	694 175	727 094	489 779	2 466 969	583 809	706 287	729 180	500 112	2 519 388
TURISTODNY	1 180 240	1 505 571	2 309 561	1 407 841	6 402 443	1 297 889	1 686 183	2 279 218	1 539 493	6 802 577
POČET CEST NA OSOBU	2,23	2,00	1,55	1,73	1,83	2,32	1,85	1,59	1,66	1,81
DOBA POBYTU NA CESTU	2,12	2,17	3,18	2,87	2,60	2,22	2,39	3,13	3,08	2,70
DOBA POBYTU V DESTINACI	4,73	4,33	4,93	4,98	4,75	5,15	4,41	4,97	5,12	4,88
VÝLETNÍCI	2018					2019				
	Q1	Q2	Q3	Q4	Celkem	Q1	Q2	Q3	Q4	Celkem
OSOBY	223 252	334 348	356 493	251 876	1 165 969	243 509	378 944	410 393	292 552	1 325 398
CESTY/PŘÍJEZDY	744 048	940 453	1 009 794	857 492	3 551 787	764 401	1 015 868	1 122 126	888 928	3 791 323
VÝLETODNY	744 048	940 453	1 009 794	857 492	3 551 787	764 401	1 015 868	1 122 126	888 928	3 791 323
POČET CEST NA OSOBU	3,33	2,81	2,83	3,40	3,05	3,14	2,68	2,73	3,04	2,86
DOBA POBYTU NA CESTU	1,00	1,00	1,00	1,00	1,00	1,00	1,00	1,00	1,00	1,00
DOBA POBYTU V DESTINACI	3,33	2,81	2,83	3,40	3,05	3,14	2,68	2,73	3,04	2,86
NÁVŠTĚVNÍCI	2018					2019				
	Q1	Q2	Q3	Q4	Celkem	Q1	Q2	Q3	Q4	Celkem
OSOBY	472 896	682 041	824 798	534 479	2 514 214	495 646	761 685	868 534	593 316	2 719 181
CESTY/PŘÍJEZDY	1 299 969	1 634 628	1 736 888	1 347 271	6 018 756	1 348 210	1 722 155	1 851 306	1 389 040	6 310 711
NÁVŠTĚVODNY	1 924 288	2 446 024	3 319 355	2 265 333	9 954 230	2 062 290	2 702 051	3 401 344	2 428 421	10 593 900
POČET CEST NA OSOBU	2,75	2,40	2,11	2,52	2,39	2,72	2,26	2,13	2,34	2,32
DOBA POBYTU NA CESTU	1,48	1,50	1,91	1,68	1,65	1,53	1,57	1,84	1,75	1,68
DOBA POBYTU V DESTINACI	4,07	3,59	4,02	4,24	3,96	4,16	3,55	3,92	4,09	3,90

Návštěvnost Pardubického kraje – zahraniční návštěvníci

TURISTÉ	2018					2019				
	Q1	Q2	Q3	Q4	Celkem	Q1	Q2	Q3	Q4	Celkem
OSOBY	53 218	75 190	85 833	63 467	277 708	55 144	80 061	81 582	73 214	290 001
CESTY/PŘÍJEZDY	65 412	95 661	104 267	77 201	342 541	65 572	102 616	104 830	92 993	366 011
TURISTODNY	146 416	198 026	234 533	172 198	751 038	155 691	225 287	238 439	206 837	826 247
POČET CEST NA OSOBU	1,23	1,27	1,21	1,22	1,23	1,19	1,28	1,28	1,27	1,26
DOBA POBYTU NA CESTU	2,24	2,07	2,25	2,23	2,19	2,37	2,20	2,27	2,22	2,26
DOBA POBYTU V DESTINACI	2,75	2,63	2,73	2,71	2,70	2,82	2,81	2,92	2,83	2,85
VÝLETNÍCI	2018					2019				
	Q1	Q2	Q3	Q4	Celkem	Q1	Q2	Q3	Q4	Celkem
OSOBY	29 876	42 309	47 418	34 927	154 530	30 365	45 389	49 316	40 984	166 054
CESTY/PŘÍJEZDY	55 555	72 552	81 649	67 176	276 932	60 219	85 038	90 802	80 251	316 310
VÝLETODNY	55 555	72 552	81 649	67 176	276 932	60 219	85 038	90 802	80 251	316 310
POČET CEST NA OSOBU	1,86	1,71	1,72	1,92	1,79	1,98	1,87	1,84	1,96	1,90
DOBA POBYTU NA CESTU	1,00	1,00	1,00	1,00	1,00	1,00	1,00	1,00	1,00	1,00
DOBA POBYTU V DESTINACI	1,86	1,71	1,72	1,92	1,79	1,98	1,87	1,84	1,96	1,90
NÁVŠTĚVNÍCI	2018					2019				
	Q1	Q2	Q3	Q4	Celkem	Q1	Q2	Q3	Q4	Celkem
OSOBY	83 094	117 499	133 251	98 394	432 238	85 509	125 450	130 898	114 198	456 055
CESTY/PŘÍJEZDY	120 967	168 213	185 916	144 377	619 473	125 791	187 654	195 632	173 244	682 321
NÁVŠTĚVODNY	201 971	270 578	316 182	239 374	1 027 970	215 910	310 325	329 241	287 088	1 142 557
POČET CEST NA OSOBU	1,46	1,43	1,40	1,47	1,43	1,47	1,50	1,49	1,52	1,50
DOBA POBYTU NA CESTU	1,67	1,61	1,70	1,66	1,66	1,72	1,65	1,68	1,66	1,67
DOBA POBYTU V DESTINACI	2,43	2,30	2,37	2,43	2,38	2,52	2,47	2,52	2,51	2,51

Návštěvnost turistických oblastí – návštěvníci celkem

TURISTÉ – OSOBY	2018					2019					
	Q1	Q2	Q3	Q4	Celkem	Q1	Q2	Q3	Q4	Celkem	%
Pardubicko	96 657	138 512	161 782	131 598	528 549	104 823	162 362	171 648	133 944	572 777	27,6 %
Králický Sněžník	40 101	30 914	46 520	25 105	142 640	44 404	36 215	51 823	29 016	161 458	7,8 %
Českomoravské pomezí	86 558	129 064	155 293	110 155	481 070	89 690	150 557	169 315	120 963	530 525	25,5 %
Chrudimsko-Hlinecko	60 306	102 996	132 756	82 912	378 970	65 780	118 526	152 376	89 855	426 537	20,5 %
Orlické hory a Podorlicko (celkem)	173 544	184 123	248 157	162 949	768 773	183 619	215 668	276 187	181 066	856 540	
Orlické hory a Podorlicko (PAK)	78 199	82 966	111 820	73 425	346 409	82 739	97 180	124 450	81 588	385 957	18,6 %
Orlické hory a Podorlicko (HKK)	95 345	101 157	136 337	89 524	422 364	100 880	118 488	151 737	99 478	470 583	
Součet za Pardubický kraj	361 821	484 452	608 171	423 195	1 877 638	387 436	564 840	669 612	455 366	2 077 254	100 %

VÝLETNÍCI – OSOBY	2018					2019					
	Q1	Q2	Q3	Q4	Celkem	Q1	Q2	Q3	Q4	Celkem	%
Pardubicko	147 701	189 784	185 004	188 468	710 957	153 222	212 241	200 613	188 482	754 558	33,5 %
Králický Sněžník	30 802	32 782	60 341	21 272	145 197	31 080	34 740	66 445	22 087	154 352	6,9 %
Českomoravské pomezí	92 998	142 274	147 021	111 563	493 856	92 611	154 009	170 007	122 892	539 519	24,0 %
Chrudimsko-Hlinecko	67 656	109 832	117 756	85 535	380 779	68 503	118 193	134 705	86 066	407 467	18,1 %
Orlické hory a Podorlicko (celkem)	162 225	192 096	212 400	158 824	725 545	164 624	212 544	242 881	170 079	790 128	
Orlické hory a Podorlicko (PAK)	80 739	95 606	105 711	79 047	361 104	81 933	105 783	120 882	84 648	393 247	17,5 %
Orlické hory a Podorlicko (HKK)	81 486	96 490	106 689	79 777	364 441	82 691	106 761	121 999	85 431	396 881	
Součet za Pardubický kraj	419 896	570 278	615 833	485 885	2 091 893	427 349	624 966	692 652	504 175	2 249 143	100 %

NÁVŠTĚVNÍCI – OSOBY	2018					2019					
	Q1	Q2	Q3	Q4	Celkem	Q1	Q2	Q3	Q4	Celkem	%
Pardubicko	244 358	328 296	346 786	320 066	1 239 506	258 045	374 603	372 261	322 426	1 327 335	30,7 %
Králický Sněžník	70 903	63 696	106 861	46 377	287 837	75 484	70 955	118 268	51 103	315 810	7,3 %
Českomoravské pomezí	179 556	271 338	302 314	221 718	974 926	182 301	304 566	339 322	243 855	1 070 044	24,7 %
Chrudimsko-Hlinecko	127 962	212 828	250 512	168 447	759 749	134 283	236 719	287 081	175 921	834 004	19,3 %
Orlické hory a Podorlicko (celkem)	335 769	376 219	460 557	321 773	1 494 318	348 243	428 212	519 068	351 145	1 646 668	
Orlické hory a Podorlicko (PAK)	158 938	178 572	217 531	152 472	707 513	164 672	202 963	245 332	166 237	779 204	18,0 %
Orlické hory a Podorlicko (HKK)	176 831	197 647	243 026	169 301	786 805	183 571	225 249	273 736	184 908	867 464	
Součet za Pardubický kraj	781 717	1 054 730	1 224 004	909 080	3 969 531	814 785	1 189 806	1 362 264	959 542	4 326 397	100 %

Návštěvnost turistických oblastí – návštěvníci celkem

TURISTÉ – CESTY/PŘÍJEZDY	2018					2019					
	Q1	Q2	Q3	Q4	Celkem	Q1	Q2	Q3	Q4	Celkem	%
Pardubicko	238 543	304 394	249 736	245 381	1 038 054	231 525	297 660	265 226	217 444	1 011 855	28,6 %
Králický Sněžník	69 516	42 907	57 248	34 011	203 682	79 467	45 306	62 784	36 338	223 895	6,3 %
Českomoravské pomezí	203 432	263 588	243 128	197 907	908 055	206 077	263 234	248 451	197 729	915 491	25,9 %
Chrudimsko-Hlinecko	133 079	201 621	203 132	145 491	683 323	141 777	205 466	217 215	139 398	703 856	19,9 %
Orlické hory a Podorlicko (celkem)	377 009	380 878	385 909	296 148	1 439 944	414 202	381 823	405 003	302 575	1 503 603	
Orlické hory a Podorlicko (PAK)	169 880	171 624	173 891	133 444	648 839	186 639	172 049	182 494	136 340	677 524	19,2 %
Orlické hory a Podorlicko (HKK)	207 129	209 254	212 018	162 704	791 105	227 563	209 774	222 509	166 235	826 079	
Součet za Pardubický kraj	814 450	984 134	927 135	756 234	3 481 953	845 485	983 715	976 170	727 249	3 532 621	100 %

VÝLETNÍCI – CESTY/PŘÍJEZDY	2018					2019					
	Q1	Q2	Q3	Q4	Celkem	Q1	Q2	Q3	Q4	Celkem	%
Pardubicko	481 033	572 691	543 586	607 851	2 205 161	523 007	620 027	615 872	607 876	2 366 782	39,0 %
Králický Sněžník	55 212	55 585	91 127	42 109	244 033	57 336	57 409	100 186	41 570	256 501	4,2 %
Českomoravské pomezí	275 952	373 690	373 681	328 605	1 351 928	278 204	377 144	413 442	338 127	1 406 917	23,2 %
Chrudimsko-Hlinecko	173 623	250 651	268 443	224 106	916 823	176 719	262 301	302 905	212 920	954 845	15,7 %
Orlické hory a Podorlicko (celkem)	483 725	529 435	560 913	489 424	2 063 497	493 597	561 998	628 061	507 939	2 191 595	
Orlické hory a Podorlicko (PAK)	240 750	263 500	279 166	243 586	1 027 002	245 663	279 706	312 586	252 801	1 090 757	18,0 %
Orlické hory a Podorlicko (HKK)	242 975	265 935	281 747	245 838	1 036 495	247 934	282 292	315 475	255 138	1 100 838	
Součet za Pardubický kraj	1 226 570	1 516 117	1 556 003	1 446 257	5 744 947	1 280 929	1 596 587	1 744 991	1 453 294	6 075 802	100 %

NÁVŠTĚVNÍCI – CESTY/PŘÍJEZDY	2018					2019					
	Q1	Q2	Q3	Q4	Celkem	Q1	Q2	Q3	Q4	Celkem	%
Pardubicko	719 576	877 085	793 322	853 232	3 243 215	754 532	917 687	881 098	825 320	3 378 637	35,2 %
Králický Sněžník	124 728	98 492	148 375	76 120	447 715	136 803	102 715	162 970	77 908	480 396	5,0 %
Českomoravské pomezí	479 384	637 278	616 809	526 512	2 259 983	484 281	640 378	661 893	535 856	2 322 408	24,2 %
Chrudimsko-Hlinecko	306 702	452 272	471 575	369 597	1 600 146	318 496	467 767	520 120	352 318	1 658 701	17,3 %
Orlické hory a Podorlicko (celkem)	860 734	910 313	946 822	785 572	3 503 441	907 799	943 821	1 033 064	810 514	3 695 198	
Orlické hory a Podorlicko (PAK)	410 630	435 123	453 057	377 031	1 675 841	432 303	451 756	495 080	389 142	1 768 280	18,4 %
Orlické hory a Podorlicko (HKK)	450 104	475 190	493 765	408 541	1 827 600	475 496	492 065	537 984	421 372	1 926 918	
Součet za Pardubický kraj	2 041 020	2 500 250	2 483 138	2 202 492	9 226 900	2 126 415	2 580 303	2 721 161	2 180 544	9 608 422	100 %

Návštěvnost turistických oblastí – návštěvníci celkem

TURISTÉ – TURISTODNY	2018					2019					
	Q1	Q2	Q3	Q4	Celkem	Q1	Q2	Q3	Q4	Celkem	%
Pardubicko	496 843	649 485	780 515	665 967	2 592 808	510 211	702 192	805 750	624 760	2 642 912	28,4 %
Králický Sněžník	152 349	96 662	175 296	94 248	518 553	179 392	113 003	190 101	107 015	589 510	6,3 %
Českomoravské pomezí	425 874	565 815	738 245	567 155	2 297 087	436 250	616 702	778 839	582 596	2 414 386	25,9 %
Chrudimsko-Hlinecko	286 664	437 897	654 098	399 720	1 778 379	304 579	486 940	692 931	409 194	1 893 644	20,3 %
Orlické hory a Podorlicko (celkem)	821 599	797 415	1 198 441	840 555	3 658 009	883 981	900 013	1 284 956	870 055	3 939 004	
Orlické hory a Podorlicko (PAK)	369 979	359 150	539 453	378 534	1 647 116	397 864	405 291	578 266	391 801	1 773 222	19,0 %
Orlické hory a Podorlicko (HKK)	451 620	438 264	658 987	462 020	2 010 893	486 117	494 722	706 690	478 254	2 165 782	
Součet za Pardubický kraj	1 731 707	2 109 006	2 887 606	2 105 622	8 833 941	1 828 294	2 324 126	3 045 885	2 115 364	9 313 671	100 %

VÝLETNÍCI – VÝLETODNY	2018					2019					
	Q1	Q2	Q3	Q4	Celkem	Q1	Q2	Q3	Q4	Celkem	%
Pardubicko	481 033	572 691	543 586	607 851	2 205 161	523 007	620 027	615 872	607 876	2 366 782	39,0 %
Králický Sněžník	55 212	55 585	91 127	42 109	244 033	57 336	57 409	100 186	41 570	256 501	4,2 %
Českomoravské pomezí	275 952	373 690	373 681	328 605	1 351 928	278 204	377 144	413 442	338 127	1 406 917	23,2 %
Chrudimsko-Hlinecko	173 623	250 651	268 443	224 106	916 823	176 719	262 301	302 905	212 920	954 845	15,7 %
Orlické hory a Podorlicko (celkem)	483 725	529 435	560 913	489 424	2 063 497	493 597	561 998	628 061	507 939	2 191 595	
Orlické hory a Podorlicko (PAK)	240 750	263 500	279 166	243 586	1 027 002	245 663	279 706	312 586	252 801	1 090 757	18,0 %
Orlické hory a Podorlicko (HKK)	242 975	265 935	281 747	245 838	1 036 495	247 934	282 292	315 475	255 138	1 100 838	
Součet za Pardubický kraj	1 226 570	1 516 117	1 556 003	1 446 257	5 744 947	1 280 929	1 596 587	1 744 991	1 453 294	6 075 802	100 %

NÁVŠTĚVNÍCI – NÁVŠTĚVODNY	2018					2019					
	Q1	Q2	Q3	Q4	Celkem	Q1	Q2	Q3	Q4	Celkem	%
Pardubicko	977 876	1 222 175	1 324 101	1 273 817	4 797 969	1 033 218	1 322 219	1 421 622	1 232 635	5 009 694	32,5 %
Králický Sněžník	207 561	152 247	266 422	136 357	762 586	236 727	170 412	290 287	148 585	846 010	5,5 %
Českomoravské pomezí	701 825	939 504	1 111 926	895 760	3 649 014	714 454	993 846	1 192 281	920 723	3 821 303	24,8 %
Chrudimsko-Hlinecko	460 287	688 547	922 541	623 826	2 695 201	481 298	749 241	995 836	622 114	2 848 489	18,5 %
Orlické hory a Podorlicko (celkem)	1 305 324	1 326 850	1 759 354	1 329 979	5 721 506	1 377 578	1 462 011	1 913 017	1 377 994	6 130 599	
Orlické hory a Podorlicko (PAK)	611 995	624 048	820 118	623 414	2 679 576	644 955	686 502	892 547	645 860	2 869 864	18,6 %
Orlické hory a Podorlicko (HKK)	693 329	702 801	939 235	706 564	3 041 929	732 622	775 509	1 020 469	732 134	3 260 735	
Součet za Pardubický kraj	2 959 543	3 626 521	4 445 108	3 553 173	14 584 346	3 110 652	3 922 219	4 792 572	3 569 916	15 395 359	100 %

Návštěvnost turistických oblastí – návštěvníci celkem

TURISTÉ – POČET CEST NA OSOBU	2018					2019				
	Q1	Q2	Q3	Q4	Celkem	Q1	Q2	Q3	Q4	Celkem
Pardubicko	2,47	2,20	1,54	1,86	1,96	2,21	1,83	1,55	1,62	1,77
Králický Sněžník	1,73	1,39	1,23	1,35	1,43	1,79	1,25	1,21	1,25	1,39
Českomoravské pomezí	2,35	2,04	1,57	1,80	1,89	2,30	1,75	1,47	1,63	1,73
Chrudimsko-Hlinecko	2,21	1,96	1,53	1,75	1,80	2,16	1,73	1,43	1,55	1,65
Orlické hory a Podorlicko (celkem)	2,17	2,07	1,56	1,82	1,87	2,26	1,77	1,47	1,67	1,76
Orlické hory a Podorlicko (PAK)	2,17	2,07	1,56	1,82	1,87	2,26	1,77	1,47	1,67	1,76
Orlické hory a Podorlicko (HKK)	2,17	2,07	1,56	1,82	1,87	2,26	1,77	1,47	1,67	1,76
Součet za Pardubický kraj	2,25	2,03	1,52	1,79	1,85	2,18	1,74	1,46	1,60	1,70

VÝLETNÍCI – POČET CEST NA OSOBU	2018					2019				
	Q1	Q2	Q3	Q4	Celkem	Q1	Q2	Q3	Q4	Celkem
Pardubicko	3,26	3,02	2,94	3,23	3,10	3,41	2,92	3,07	3,23	3,14
Králický Sněžník	1,79	1,70	1,51	1,98	1,68	1,84	1,65	1,51	1,88	1,66
Českomoravské pomezí	2,97	2,63	2,54	2,95	2,74	3,00	2,45	2,43	2,75	2,61
Chrudimsko-Hlinecko	2,57	2,28	2,28	2,62	2,41	2,58	2,22	2,25	2,47	2,34
Orlické hory a Podorlicko (celkem)	2,98	2,76	2,64	3,08	2,84	3,00	2,64	2,59	2,99	2,77
Orlické hory a Podorlicko (PAK)	2,98	2,76	2,64	3,08	2,84	3,00	2,64	2,59	2,99	2,77
Orlické hory a Podorlicko (HKK)	2,98	2,76	2,64	3,08	2,84	3,00	2,64	2,59	2,99	2,77
Součet za Pardubický kraj	2,92	2,66	2,53	2,98	2,75	3,00	2,55	2,52	2,88	2,70

NÁVŠTĚVNÍCI – POČET CEST NA OSOBU	2018					2019				
	Q1	Q2	Q3	Q4	Celkem	Q1	Q2	Q3	Q4	Celkem
Pardubicko	2,94	2,67	2,29	2,67	2,62	2,92	2,45	2,37	2,56	2,55
Králický Sněžník	1,76	1,55	1,39	1,64	1,56	1,81	1,45	1,38	1,52	1,52
Českomoravské pomezí	2,67	2,35	2,04	2,37	2,32	2,66	2,10	1,95	2,20	2,17
Chrudimsko-Hlinecko	2,40	2,13	1,88	2,19	2,11	2,37	1,98	1,81	2,00	1,99
Orlické hory a Podorlicko (celkem)	2,56	2,42	2,06	2,44	2,34	2,61	2,20	1,99	2,31	2,24
Orlické hory a Podorlicko (PAK)	2,58	2,44	2,08	2,47	2,37	2,63	2,23	2,02	2,34	2,27
Orlické hory a Podorlicko (HKK)	2,55	2,40	2,03	2,41	2,32	2,59	2,18	1,97	2,28	2,22
Součet za Pardubický kraj	2,61	2,37	2,03	2,42	2,32	2,61	2,17	2,00	2,27	2,22

Návštěvnost turistických oblastí – návštěvníci celkem

TURISTÉ – DOBA POBYTU NA CESTU	2018					2019				
	Q1	Q2	Q3	Q4	Celkem	Q1	Q2	Q3	Q4	Celkem
Pardubicko	2,08	2,13	3,13	2,71	2,50	2,20	2,36	3,04	2,87	2,61
Králický Sněžník	2,19	2,25	3,06	2,77	2,55	2,26	2,49	3,03	2,94	2,63
Českomoravské pomezí	2,09	2,15	3,04	2,87	2,53	2,12	2,34	3,13	2,95	2,64
Chrudimsko-Hlinecko	2,15	2,17	3,22	2,75	2,60	2,15	2,37	3,19	2,94	2,69
Orlické hory a Podorlicko (celkem)	2,18	2,09	3,11	2,84	2,54	2,13	2,36	3,17	2,88	2,62
Orlické hory a Podorlicko (PAK)	2,18	2,09	3,10	2,84	2,54	2,13	2,36	3,17	2,87	2,62
Orlické hory a Podorlicko (HKK)	2,18	2,09	3,11	2,84	2,54	2,14	2,36	3,18	2,88	2,62
Součet za Pardubický kraj	2,13	2,14	3,11	2,78	2,54	2,16	2,36	3,12	2,91	2,64

VÝLETNÍCI – DOBA POBYTU NA CESTU	2018					2019				
	Q1	Q2	Q3	Q4	Celkem	Q1	Q2	Q3	Q4	Celkem
Pardubicko	1,00	1,00	1,00	1,00	1,00	1,00	1,00	1,00	1,00	1,00
Králický Sněžník	1,00	1,00	1,00	1,00	1,00	1,00	1,00	1,00	1,00	1,00
Českomoravské pomezí	1,00	1,00	1,00	1,00	1,00	1,00	1,00	1,00	1,00	1,00
Chrudimsko-Hlinecko	1,00	1,00	1,00	1,00	1,00	1,00	1,00	1,00	1,00	1,00
Orlické hory a Podorlicko (celkem)	1,00	1,00	1,00	1,00	1,00	1,00	1,00	1,00	1,00	1,00
Orlické hory a Podorlicko (PAK)	1,00	1,00	1,00	1,00	1,00	1,00	1,00	1,00	1,00	1,00
Orlické hory a Podorlicko (HKK)	1,00	1,00	1,00	1,00	1,00	1,00	1,00	1,00	1,00	1,00
Součet za Pardubický kraj	1,00	1,00	1,00	1,00	1,00	1,00	1,00	1,00	1,00	1,00

NÁVŠTĚVNÍCI – DOBA POBYTU NA CESTU	2018					2019				
	Q1	Q2	Q3	Q4	Celkem	Q1	Q2	Q3	Q4	Celkem
Pardubicko	1,36	1,39	1,67	1,49	1,48	1,37	1,44	1,61	1,49	1,48
Králický Sněžník	1,66	1,55	1,80	1,79	1,70	1,73	1,66	1,78	1,91	1,76
Českomoravské pomezí	1,46	1,47	1,80	1,70	1,61	1,48	1,55	1,80	1,72	1,65
Chrudimsko-Hlinecko	1,50	1,52	1,96	1,69	1,68	1,51	1,60	1,91	1,77	1,72
Orlické hory a Podorlicko (celkem)	1,52	1,46	1,86	1,69	1,63	1,52	1,55	1,85	1,70	1,66
Orlické hory a Podorlicko (PAK)	1,49	1,43	1,81	1,65	1,60	1,49	1,52	1,80	1,66	1,62
Orlické hory a Podorlicko (HKK)	1,54	1,48	1,90	1,73	1,66	1,54	1,58	1,90	1,74	1,69
Součet za Pardubický kraj	1,45	1,45	1,79	1,61	1,58	1,46	1,52	1,76	1,64	1,60

Návštěvnost turistických oblastí – návštěvníci celkem

TURISTÉ – DOBA POBYTU V DESTINACI	2018					2019				
	Q1	Q2	Q3	Q4	Celkem	Q1	Q2	Q3	Q4	Celkem
Pardubicko	5,14	4,69	4,82	5,06	4,91	4,87	4,32	4,69	4,66	4,61
Králický Sněžník	3,80	3,13	3,77	3,75	3,64	4,04	3,12	3,67	3,69	3,65
Českomoravské pomezí	4,92	4,38	4,75	5,15	4,77	4,86	4,10	4,60	4,82	4,55
Chrudimsko-Hlinecko	4,75	4,25	4,93	4,82	4,69	4,63	4,11	4,55	4,55	4,44
Orlické hory a Podorlicko (celkem)	4,73	4,33	4,83	5,16	4,76	4,81	4,17	4,65	4,81	4,60
Orlické hory a Podorlicko (PAK)	4,73	4,33	4,82	5,16	4,75	4,81	4,17	4,65	4,80	4,59
Orlické hory a Podorlicko (HKK)	4,74	4,33	4,83	5,16	4,76	4,82	4,18	4,66	4,81	4,60
Součet za Pardubický kraj	4,79	4,35	4,75	4,98	4,70	4,72	4,11	4,55	4,65	4,48

VÝLETNÍCI – DOBA POBYTU V DESTINACI	2018					2019				
	Q1	Q2	Q3	Q4	Celkem	Q1	Q2	Q3	Q4	Celkem
Pardubicko	3,26	3,02	2,94	3,23	3,10	3,41	2,92	3,07	3,23	3,14
Králický Sněžník	1,79	1,70	1,51	1,98	1,68	1,84	1,65	1,51	1,88	1,66
Českomoravské pomezí	2,97	2,63	2,54	2,95	2,74	3,00	2,45	2,43	2,75	2,61
Chrudimsko-Hlinecko	2,57	2,28	2,28	2,62	2,41	2,58	2,22	2,25	2,47	2,34
Orlické hory a Podorlicko (celkem)	2,98	2,76	2,64	3,08	2,84	3,00	2,64	2,59	2,99	2,77
Orlické hory a Podorlicko (PAK)	2,98	2,76	2,64	3,08	2,84	3,00	2,64	2,59	2,99	2,77
Orlické hory a Podorlicko (HKK)	2,98	2,76	2,64	3,08	2,84	3,00	2,64	2,59	2,99	2,77
Součet za Pardubický kraj	2,92	2,66	2,53	2,98	2,75	3,00	2,55	2,52	2,88	2,70

NÁVŠTĚVNÍCI – DOBA POBYTU V DESTINACI	2018					2019				
	Q1	Q2	Q3	Q4	Celkem	Q1	Q2	Q3	Q4	Celkem
Pardubicko	4,00	3,72	3,82	3,98	3,87	4,00	3,53	3,82	3,82	3,77
Králický Sněžník	2,93	2,39	2,49	2,94	2,65	3,14	2,40	2,45	2,91	2,68
Českomoravské pomezí	3,91	3,46	3,68	4,04	3,74	3,92	3,26	3,51	3,78	3,57
Chrudimsko-Hlinecko	3,60	3,24	3,68	3,70	3,55	3,58	3,17	3,47	3,54	3,42
Orlické hory a Podorlicko (celkem)	3,89	3,53	3,82	4,13	3,83	3,96	3,41	3,69	3,92	3,72
Orlické hory a Podorlicko (PAK)	3,85	3,49	3,77	4,09	3,79	3,92	3,38	3,64	3,89	3,68
Orlické hory a Podorlicko (HKK)	3,92	3,56	3,86	4,17	3,87	3,99	3,44	3,73	3,96	3,76
Součet za Pardubický kraj	3,79	3,44	3,63	3,91	3,67	3,82	3,30	3,52	3,72	3,56

Návštěvnost turistických oblastí – domácí návštěvníci

TURISTÉ – OSOBY	2018					2019					
	Q1	Q2	Q3	Q4	Celkem	Q1	Q2	Q3	Q4	Celkem	%
Pardubicko	72 726	106 671	126 656	102 433	408 486	80 050	127 400	137 480	101 385	446 315	25,4 %
Králický Sněžník	36 483	26 528	41 459	21 730	126 200	40 535	31 889	46 175	24 894	143 493	8,2 %
Českomoravské pomezí	71 363	107 299	132 484	91 935	403 081	74 012	128 210	146 404	100 365	448 991	25,5 %
Chrudimsko-Hlinecko	53 204	91 801	120 254	73 160	338 419	58 870	106 322	139 984	78 676	383 852	21,8 %
Orlické hory a Podorlicko (celkem)	150 242	158 534	218 579	140 062	667 417	162 440	187 830	246 666	155 020	751 956	
Orlické hory a Podorlicko (PAK)	67 459	71 182	98 142	62 888	299 670	72 936	84 336	110 753	69 604	337 628	19,2 %
Orlické hory a Podorlicko (HKK)	82 783	87 352	120 437	77 174	367 747	89 504	103 494	135 913	85 416	414 328	
Součet za Pardubický kraj	301 235	403 481	518 995	352 146	1 575 856	326 403	478 157	580 796	374 924	1 760 279	100 %

VÝLETNÍCI – OSOBY	2018					2019					
	Q1	Q2	Q3	Q4	Celkem	Q1	Q2	Q3	Q4	Celkem	%
Pardubicko	131 291	171 255	166 978	171 418	640 942	138 938	192 953	182 217	169 101	683 209	33,4 %
Králický Sněžník	27 349	26 299	51 674	17 843	123 165	27 754	28 811	55 775	17 635	129 975	6,3 %
Českomoravské pomezí	84 465	130 406	135 005	101 720	451 596	84 333	141 513	157 406	112 219	495 471	24,2 %
Chrudimsko-Hlinecko	62 962	103 370	110 334	78 767	355 433	63 999	111 051	127 093	79 772	381 915	18,7 %
Orlické hory a Podorlicko (celkem)	144 665	172 805	191 681	141 254	650 405	148 342	191 736	219 753	150 535	710 366	
Orlické hory a Podorlicko (PAK)	72 723	86 869	96 358	71 008	326 959	74 572	96 386	110 470	75 674	357 101	17,4 %
Orlické hory a Podorlicko (HKK)	71 942	85 936	95 323	70 246	323 446	73 770	95 350	109 283	74 861	353 265	
Součet za Pardubický kraj	378 790	518 199	560 349	440 756	1 898 095	389 596	570 714	632 961	454 401	2 047 671	100 %

NÁVŠTĚVNÍCI – OSOBY	2018					2019					
	Q1	Q2	Q3	Q4	Celkem	Q1	Q2	Q3	Q4	Celkem	%
Pardubicko	204 017	277 926	293 634	273 851	1 049 428	218 988	320 353	319 697	270 486	1 129 524	29,7 %
Králický Sněžník	63 832	52 827	93 133	39 573	249 365	68 289	60 700	101 950	42 529	273 468	7,2 %
Českomoravské pomezí	155 828	237 705	267 489	193 655	854 677	158 345	269 723	303 810	212 584	944 462	24,8 %
Chrudimsko-Hlinecko	116 166	195 171	230 588	151 927	693 852	122 869	217 373	267 077	158 448	765 767	20,1 %
Orlické hory a Podorlicko (celkem)	294 907	331 339	410 260	281 316	1 317 822	310 782	379 566	466 419	305 555	1 462 322	
Orlické hory a Podorlicko (PAK)	140 182	158 051	194 500	133 896	626 629	147 507	180 721	221 223	145 278	694 729	18,2 %
Orlické hory a Podorlicko (HKK)	154 725	173 288	215 760	147 420	691 193	163 275	198 845	245 196	160 277	767 593	
Součet za Pardubický kraj	680 025	921 680	1 079 344	792 902	3 473 951	715 998	1 048 870	1 213 757	829 325	3 807 950	100 %

Návštěvnost turistických oblastí – domácí návštěvníci

TURISTÉ – CESTY/PŘÍJEZDY	2018					2019					
	Q1	Q2	Q3	Q4	Celkem	Q1	Q2	Q3	Q4	Celkem	%
Pardubicko	206 930	261 714	205 598	207 630	881 872	202 676	253 976	220 546	177 307	854 505	27,2 %
Králický Sněžník	64 163	36 821	50 800	29 490	181 274	74 344	40 233	55 682	30 644	200 903	6,4 %
Českomoravské pomezí	184 887	236 474	215 495	174 332	811 188	188 367	236 646	221 610	173 242	819 865	26,1 %
Chrudimsko-Hlinecko	123 345	186 484	186 639	132 072	628 540	133 332	189 578	201 202	125 227	649 339	20,7 %
Orlické hory a Podorlicko (celkem)	345 034	345 392	346 996	263 503	1 300 925	387 320	346 303	366 411	268 604	1 368 638	
Orlické hory a Podorlicko (PAK)	154 920	155 081	155 801	118 313	584 115	173 907	155 490	164 519	120 603	614 518	19,6 %
Orlické hory a Podorlicko (HKK)	190 114	190 311	191 195	145 190	716 810	213 413	190 813	201 892	148 001	754 120	
Součet za Pardubický kraj	734 245	876 574	814 333	661 837	3 086 989	772 626	875 923	863 559	627 023	3 139 130	100 %

VÝLETNÍCI – CESTY/PŘÍJEZDY	2018					2019					
	Q1	Q2	Q3	Q4	Celkem	Q1	Q2	Q3	Q4	Celkem	%
Pardubicko	450 567	537 926	508 051	572 756	2 069 300	495 087	582 615	578 553	569 049	2 225 304	38,9 %
Králický Sněžník	49 577	46 519	79 836	36 808	212 740	51 972	49 374	86 447	34 612	222 405	3,9 %
Českomoravské pomezí	260 315	352 712	352 160	309 789	1 274 976	262 140	355 039	390 857	318 209	1 326 245	23,2 %
Chrudimsko-Hlinecko	164 745	238 752	256 008	212 118	871 623	168 687	250 281	289 984	201 950	910 902	15,9 %
Orlické hory a Podorlicko (celkem)	452 251	495 326	525 226	457 906	1 930 709	465 192	526 336	588 603	472 895	2 053 026	
Orlické hory a Podorlicko (PAK)	227 347	249 000	264 031	230 189	970 567	233 852	264 589	295 891	237 724	1 032 056	18,1 %
Orlické hory a Podorlicko (HKK)	224 904	246 326	261 195	227 717	960 142	231 340	261 747	292 712	235 171	1 020 970	
Součet za Pardubický kraj	1 152 551	1 424 909	1 460 086	1 361 660	5 399 206	1 211 738	1 501 898	1 641 732	1 361 544	5 716 912	100 %

NÁVŠTĚVNÍCI – CESTY/PŘÍJEZDY	2018					2019					
	Q1	Q2	Q3	Q4	Celkem	Q1	Q2	Q3	Q4	Celkem	%
Pardubicko	657 497	799 640	713 649	780 386	2 951 172	697 763	836 591	799 099	746 356	3 079 809	34,8 %
Králický Sněžník	113 740	83 340	130 636	66 298	394 014	126 316	89 607	142 129	65 256	423 308	4,8 %
Českomoravské pomezí	445 202	589 186	567 655	484 121	2 086 164	450 507	591 685	612 467	491 451	2 146 110	24,2 %
Chrudimsko-Hlinecko	288 090	425 236	442 647	344 190	1 500 163	302 019	439 859	491 186	327 177	1 560 241	17,6 %
Orlické hory a Podorlicko (celkem)	797 285	840 718	872 222	721 409	3 231 634	852 512	872 639	955 014	741 499	3 421 664	
Orlické hory a Podorlicko (PAK)	382 267	404 081	419 832	348 502	1 554 683	407 759	420 079	460 409	358 328	1 646 575	18,6 %
Orlické hory a Podorlicko (HKK)	415 018	436 637	452 390	372 907	1 676 951	444 753	452 560	494 605	383 171	1 775 089	
Součet za Pardubický kraj	1 886 796	2 301 483	2 274 419	2 023 497	8 486 196	1 984 364	2 377 821	2 505 290	1 988 568	8 856 043	100 %

Návštěvnost turistických oblastí – domácí návštěvníci

TURISTÉ – TURISTODNY	2018					2019					
	Q1	Q2	Q3	Q4	Celkem	Q1	Q2	Q3	Q4	Celkem	%
Pardubicko	426 717	559 163	678 160	580 075	2 244 114	443 125	605 674	705 869	534 712	2 289 380	27,1 %
Králický Sněžník	141 366	85 870	161 635	85 057	473 927	168 020	102 749	175 307	95 842	541 917	6,4 %
Českomoravské pomezí	384 743	509 562	676 436	515 377	2 086 117	395 291	559 263	717 476	528 277	2 200 307	26,1 %
Chrudimsko-Hlinecko	264 582	406 231	616 148	369 822	1 656 783	284 953	452 073	657 097	377 612	1 771 735	21,0 %
Orlické hory a Podorlicko (celkem)	752 770	726 674	1 112 213	768 869	3 360 526	823 064	824 563	1 200 872	796 981	3 645 480	
Orlické hory a Podorlicko (PAK)	337 994	326 277	499 383	345 222	1 508 876	369 556	370 229	539 192	357 844	1 636 821	19,4 %
Orlické hory a Podorlicko (HKK)	414 776	400 397	612 829	423 647	1 851 650	453 508	454 334	661 680	439 137	2 008 659	
Součet za Pardubický kraj	1 555 401	1 887 101	2 631 762	1 895 552	7 969 816	1 660 944	2 089 987	2 794 940	1 894 286	8 440 158	100 %

VÝLETNÍCI – VÝLETODNY	2018					2019					
	Q1	Q2	Q3	Q4	Celkem	Q1	Q2	Q3	Q4	Celkem	%
Pardubicko	450 567	537 926	508 051	572 756	2 069 300	495 087	582 615	578 553	569 049	2 225 304	38,9 %
Králický Sněžník	49 577	46 519	79 836	36 808	212 740	51 972	49 374	86 447	34 612	222 405	3,9 %
Českomoravské pomezí	260 315	352 712	352 160	309 789	1 274 976	262 140	355 039	390 857	318 209	1 326 245	23,2 %
Chrudimsko-Hlinecko	164 745	238 752	256 008	212 118	871 623	168 687	250 281	289 984	201 950	910 902	15,9 %
Orlické hory a Podorlicko (celkem)	452 251	495 326	525 226	457 906	1 930 709	465 192	526 336	588 603	472 895	2 053 026	
Orlické hory a Podorlicko (PAK)	227 347	249 000	264 031	230 189	970 567	233 852	264 589	295 891	237 724	1 032 056	18,1 %
Orlické hory a Podorlicko (HKK)	224 904	246 326	261 195	227 717	960 142	231 340	261 747	292 712	235 171	1 020 970	
Součet za Pardubický kraj	1 152 551	1 424 909	1 460 086	1 361 660	5 399 206	1 211 738	1 501 898	1 641 732	1 361 544	5 716 912	100 %

NÁVŠTĚVNÍCI – NÁVŠTĚVODNY	2018					2019					
	Q1	Q2	Q3	Q4	Celkem	Q1	Q2	Q3	Q4	Celkem	%
Pardubicko	877 284	1 097 089	1 186 211	1 152 831	4 313 414	938 212	1 188 289	1 284 422	1 103 761	4 514 684	31,9 %
Králický Sněžník	190 943	132 389	241 471	121 865	686 667	219 992	152 123	261 754	130 454	764 322	5,4 %
Českomoravské pomezí	645 058	862 274	1 028 596	825 166	3 361 093	657 431	914 302	1 108 333	846 486	3 526 552	24,9 %
Chrudimsko-Hlinecko	429 327	644 983	872 156	581 940	2 528 406	453 640	702 354	947 081	579 562	2 682 637	18,9 %
Orlické hory a Podorlicko (celkem)	1 205 021	1 222 000	1 637 439	1 226 775	5 291 235	1 288 256	1 350 899	1 789 475	1 269 876	5 698 506	
Orlické hory a Podorlicko (PAK)	565 340	575 277	763 415	575 412	2 479 443	603 408	634 818	835 082	595 569	2 668 877	18,9 %
Orlické hory a Podorlicko (HKK)	639 681	646 723	874 024	651 363	2 811 791	684 848	716 081	954 393	674 307	3 029 629	
Součet za Pardubický kraj	2 707 951	3 312 011	4 091 848	3 257 213	13 369 022	2 872 682	3 591 885	4 436 672	3 255 831	14 157 070	100 %

Návštěvnost turistických oblastí – domácí návštěvníci

TURISTÉ – POČET CEST NA OSOBU	2018					2019				
	Q1	Q2	Q3	Q4	Celkem	Q1	Q2	Q3	Q4	Celkem
Pardubicko	2,85	2,45	1,62	2,03	2,16	2,53	1,99	1,60	1,75	1,91
Králický Sněžník	1,76	1,39	1,23	1,36	1,44	1,83	1,26	1,21	1,23	1,40
Českomoravské pomezí	2,59	2,20	1,63	1,90	2,01	2,55	1,85	1,51	1,73	1,83
Chrudimsko-Hlinecko	2,32	2,03	1,55	1,81	1,86	2,26	1,78	1,44	1,59	1,69
Orlické hory a Podorlicko (celkem)	2,30	2,18	1,59	1,88	1,95	2,38	1,84	1,49	1,73	1,82
Orlické hory a Podorlicko (PAK)	2,30	2,18	1,59	1,88	1,95	2,38	1,84	1,49	1,73	1,82
Orlické hory a Podorlicko (HKK)	2,30	2,18	1,59	1,88	1,95	2,38	1,84	1,49	1,73	1,82
Součet za Pardubický kraj	2,44	2,17	1,57	1,88	1,96	2,37	1,83	1,49	1,67	1,78

VÝLETNÍCI – POČET CEST NA OSOBU	2018					2019				
	Q1	Q2	Q3	Q4	Celkem	Q1	Q2	Q3	Q4	Celkem
Pardubicko	3,43	3,14	3,04	3,34	3,23	3,56	3,02	3,18	3,37	3,26
Králický Sněžník	1,81	1,77	1,54	2,06	1,73	1,87	1,71	1,55	1,96	1,71
Českomoravské pomezí	3,08	2,70	2,61	3,05	2,82	3,11	2,51	2,48	2,84	2,68
Chrudimsko-Hlinecko	2,62	2,31	2,32	2,69	2,45	2,64	2,25	2,28	2,53	2,39
Orlické hory a Podorlicko (celkem)	3,13	2,87	2,74	3,24	2,97	3,14	2,75	2,68	3,14	2,89
Orlické hory a Podorlicko (PAK)	3,13	2,87	2,74	3,24	2,97	3,14	2,75	2,68	3,14	2,89
Orlické hory a Podorlicko (HKK)	3,13	2,87	2,74	3,24	2,97	3,14	2,75	2,68	3,14	2,89
Součet za Pardubický kraj	3,04	2,75	2,61	3,09	2,84	3,11	2,63	2,59	3,00	2,79

NÁVŠTĚVNÍCI – POČET CEST NA OSOBU	2018					2019				
	Q1	Q2	Q3	Q4	Celkem	Q1	Q2	Q3	Q4	Celkem
Pardubicko	3,22	2,88	2,43	2,85	2,81	3,19	2,61	2,50	2,76	2,73
Králický Sněžník	1,78	1,58	1,40	1,68	1,58	1,85	1,48	1,39	1,53	1,55
Českomoravské pomezí	2,86	2,48	2,12	2,50	2,44	2,85	2,19	2,02	2,31	2,27
Chrudimsko-Hlinecko	2,48	2,18	1,92	2,27	2,16	2,46	2,02	1,84	2,06	2,04
Orlické hory a Podorlicko (celkem)	2,70	2,54	2,13	2,56	2,45	2,74	2,30	2,05	2,43	2,34
Orlické hory a Podorlicko (PAK)	2,73	2,56	2,16	2,60	2,48	2,76	2,32	2,08	2,47	2,37
Orlické hory a Podorlicko (HKK)	2,68	2,52	2,10	2,53	2,43	2,72	2,28	2,02	2,39	2,31
Součet za Pardubický kraj	2,77	2,50	2,11	2,55	2,44	2,77	2,27	2,06	2,40	2,33

Návštěvnost turistických oblastí – domácí návštěvníci

TURISTÉ – DOBA POBYTU NA CESTU	2018					2019				
	Q1	Q2	Q3	Q4	Celkem	Q1	Q2	Q3	Q4	Celkem
Pardubicko	2,06	2,14	3,30	2,79	2,54	2,19	2,38	3,20	3,02	2,68
Králický Sněžník	2,20	2,33	3,18	2,88	2,61	2,26	2,55	3,15	3,13	2,70
Českomoravské pomezí	2,08	2,15	3,14	2,96	2,57	2,10	2,36	3,24	3,05	2,68
Chrudimsko-Hlinecko	2,15	2,18	3,30	2,80	2,64	2,14	2,38	3,27	3,02	2,73
Orlické hory a Podorlicko (celkem)	2,18	2,10	3,21	2,92	2,58	2,13	2,38	3,28	2,97	2,66
Orlické hory a Podorlicko (PAK)	2,18	2,10	3,21	2,92	2,58	2,13	2,38	3,28	2,97	2,66
Orlické hory a Podorlicko (HKK)	2,18	2,10	3,21	2,92	2,58	2,13	2,38	3,28	2,97	2,66
Součet za Pardubický kraj	2,12	2,15	3,23	2,86	2,58	2,15	2,39	3,24	3,02	2,69

VÝLETNÍCI – DOBA POBYTU NA CESTU	2018					2019				
	Q1	Q2	Q3	Q4	Celkem	Q1	Q2	Q3	Q4	Celkem
Pardubicko	1,00	1,00	1,00	1,00	1,00	1,00	1,00	1,00	1,00	1,00
Králický Sněžník	1,00	1,00	1,00	1,00	1,00	1,00	1,00	1,00	1,00	1,00
Českomoravské pomezí	1,00	1,00	1,00	1,00	1,00	1,00	1,00	1,00	1,00	1,00
Chrudimsko-Hlinecko	1,00	1,00	1,00	1,00	1,00	1,00	1,00	1,00	1,00	1,00
Orlické hory a Podorlicko (celkem)	1,00	1,00	1,00	1,00	1,00	1,00	1,00	1,00	1,00	1,00
Orlické hory a Podorlicko (PAK)	1,00	1,00	1,00	1,00	1,00	1,00	1,00	1,00	1,00	1,00
Orlické hory a Podorlicko (HKK)	1,00	1,00	1,00	1,00	1,00	1,00	1,00	1,00	1,00	1,00
Součet za Pardubický kraj	1,00	1,00	1,00	1,00	1,00	1,00	1,00	1,00	1,00	1,00

NÁVŠTĚVNÍCI – DOBA POBYTU NA CESTU	2018					2019				
	Q1	Q2	Q3	Q4	Celkem	Q1	Q2	Q3	Q4	Celkem
Pardubicko	1,33	1,37	1,66	1,48	1,46	1,34	1,42	1,61	1,48	1,47
Králický Sněžník	1,68	1,59	1,85	1,84	1,74	1,74	1,70	1,84	2,00	1,81
Českomoravské pomezí	1,45	1,46	1,81	1,70	1,61	1,46	1,55	1,81	1,72	1,64
Chrudimsko-Hlinecko	1,49	1,52	1,97	1,69	1,69	1,50	1,60	1,93	1,77	1,72
Orlické hory a Podorlicko (celkem)	1,51	1,45	1,88	1,70	1,64	1,51	1,55	1,87	1,71	1,67
Orlické hory a Podorlicko (PAK)	1,48	1,42	1,82	1,65	1,59	1,48	1,51	1,81	1,66	1,62
Orlické hory a Podorlicko (HKK)	1,54	1,48	1,93	1,75	1,68	1,54	1,58	1,93	1,76	1,71
Součet za Pardubický kraj	1,44	1,44	1,80	1,61	1,58	1,45	1,51	1,77	1,64	1,60

Návštěvnost turistických oblastí – domácí návštěvníci

TURISTÉ – DOBA POBYTU V DESTINACI	2018					2019				
	Q1	Q2	Q3	Q4	Celkem	Q1	Q2	Q3	Q4	Celkem
Pardubicko	5,87	5,24	5,35	5,66	5,49	5,54	4,75	5,13	5,27	5,13
Králický Sněžník	3,87	3,24	3,90	3,91	3,76	4,15	3,22	3,80	3,85	3,78
Českomoravské pomezí	5,39	4,75	5,11	5,61	5,18	5,34	4,36	4,90	5,26	4,90
Chrudimsko-Hlinecko	4,97	4,43	5,12	5,05	4,90	4,84	4,25	4,69	4,80	4,62
Orlické hory a Podorlicko (celkem)	5,01	4,58	5,09	5,49	5,04	5,07	4,39	4,87	5,14	4,85
Orlické hory a Podorlicko (PAK)	5,01	4,58	5,09	5,49	5,04	5,07	4,39	4,87	5,14	4,85
Orlické hory a Podorlicko (HKK)	5,01	4,58	5,09	5,49	5,04	5,07	4,39	4,87	5,14	4,85
Součet za Pardubický kraj	5,16	4,68	5,07	5,38	5,06	5,09	4,37	4,81	5,05	4,79

VÝLETNÍCI – DOBA POBYTU V DESTINACI	2018					2019				
	Q1	Q2	Q3	Q4	Celkem	Q1	Q2	Q3	Q4	Celkem
Pardubicko	3,43	3,14	3,04	3,34	3,23	3,56	3,02	3,18	3,37	3,26
Králický Sněžník	1,81	1,77	1,54	2,06	1,73	1,87	1,71	1,55	1,96	1,71
Českomoravské pomezí	3,08	2,70	2,61	3,05	2,82	3,11	2,51	2,48	2,84	2,68
Chrudimsko-Hlinecko	2,62	2,31	2,32	2,69	2,45	2,64	2,25	2,28	2,53	2,39
Orlické hory a Podorlicko (celkem)	3,13	2,87	2,74	3,24	2,97	3,14	2,75	2,68	3,14	2,89
Orlické hory a Podorlicko (PAK)	3,13	2,87	2,74	3,24	2,97	3,14	2,75	2,68	3,14	2,89
Orlické hory a Podorlicko (HKK)	3,13	2,87	2,74	3,24	2,97	3,14	2,75	2,68	3,14	2,89
Součet za Pardubický kraj	3,04	2,75	2,61	3,09	2,84	3,11	2,63	2,59	3,00	2,79

NÁVŠTĚVNÍCI – DOBA POBYTU V DESTINACI	2018					2019				
	Q1	Q2	Q3	Q4	Celkem	Q1	Q2	Q3	Q4	Celkem
Pardubicko	4,30	3,95	4,04	4,21	4,11	4,28	3,71	4,02	4,08	4,00
Králický Sněžník	2,99	2,51	2,59	3,08	2,75	3,22	2,51	2,57	3,07	2,79
Českomoravské pomezí	4,14	3,63	3,85	4,26	3,93	4,15	3,39	3,65	3,98	3,73
Chrudimsko-Hlinecko	3,70	3,30	3,78	3,83	3,64	3,69	3,23	3,55	3,66	3,50
Orlické hory a Podorlicko (celkem)	4,09	3,69	3,99	4,36	4,02	4,15	3,56	3,84	4,16	3,90
Orlické hory a Podorlicko (PAK)	4,03	3,64	3,93	4,30	3,96	4,09	3,51	3,77	4,10	3,84
Orlické hory a Podorlicko (HKK)	4,13	3,73	4,05	4,42	4,07	4,19	3,60	3,89	4,21	3,95
Součet za Pardubický kraj	3,98	3,59	3,79	4,11	3,85	4,01	3,42	3,66	3,93	3,72

Návštěvnost turistických oblastí – zahraniční návštěvníci

TURISTÉ – OSOBY	2018					2019					
	Q1	Q2	Q3	Q4	Celkem	Q1	Q2	Q3	Q4	Celkem	%
Pardubicko	23 931	31 841	35 126	29 165	120 063	24 773	34 962	34 168	32 559	126 462	39,9 %
Králický Sněžník	3 618	4 386	5 061	3 375	16 440	3 869	4 326	5 648	4 122	17 965	5,7 %
Českomoravské pomezí	15 195	21 765	22 809	18 220	77 989	15 678	22 347	22 911	20 598	81 534	25,7 %
Chrudimsko-Hlinecko	7 102	11 195	12 502	9 752	40 551	6 910	12 204	12 392	11 179	42 685	13,5 %
Orlické hory a Podorlicko (celkem)	23 302	25 589	29 578	22 887	101 356	21 179	27 838	29 521	26 046	104 584	
Orlické hory a Podorlicko (PAK)	10 828	11 891	13 745	10 636	47 100	9 842	12 936	13 718	12 104	48 600	15,3 %
Orlické hory a Podorlicko (HKK)	12 474	13 698	15 833	12 251	54 256	11 337	14 902	15 803	13 942	55 984	
Součet za Pardubický kraj	60 674	81 078	89 243	71 148	302 143	61 072	86 775	88 837	80 562	317 246	100 %

VÝLETNÍCI – OSOBY	2018					2019					
	Q1	Q2	Q3	Q4	Celkem	Q1	Q2	Q3	Q4	Celkem	%
Pardubicko	16 410	18 529	18 026	17 050	70 015	14 284	19 288	18 396	19 381	71 349	35,2 %
Králický Sněžník	3 453	6 483	8 667	3 429	22 032	3 326	5 929	10 670	4 452	24 377	12,0 %
Českomoravské pomezí	8 533	11 868	12 016	9 843	42 260	8 278	12 496	12 601	10 673	44 048	21,8 %
Chrudimsko-Hlinecko	4 694	6 462	7 422	6 768	25 346	4 504	7 142	7 612	6 294	25 552	12,6 %
Orlické hory a Podorlicko (celkem)	17 560	19 291	20 719	17 570	75 140	16 282	20 808	23 128	19 544	79 762	
Orlické hory a Podorlicko (PAK)	8 185	8 992	9 657	8 189	35 023	7 589	9 699	10 780	9 109	37 177	18,4 %
Orlické hory a Podorlicko (HKK)	9 375	10 299	11 062	9 381	40 117	8 693	11 109	12 348	10 435	42 585	
Součet za Pardubický kraj	41 275	52 334	55 788	45 279	194 676	37 981	54 554	60 059	49 909	202 503	100 %

NÁVŠTĚVNÍCI – OSOBY	2018					2019					
	Q1	Q2	Q3	Q4	Celkem	Q1	Q2	Q3	Q4	Celkem	%
Pardubicko	40 341	50 370	53 152	46 215	190 078	39 057	54 250	52 564	51 940	197 811	38,1 %
Králický Sněžník	7 071	10 869	13 728	6 804	38 472	7 195	10 255	16 318	8 574	42 342	8,1 %
Českomoravské pomezí	23 728	33 633	34 825	28 063	120 249	23 956	34 843	35 512	31 271	125 582	24,2 %
Chrudimsko-Hlinecko	11 796	17 657	19 924	16 520	65 897	11 414	19 346	20 004	17 473	68 237	13,1 %
Orlické hory a Podorlicko (celkem)	40 862	44 880	50 297	40 457	176 496	37 461	48 646	52 649	45 590	184 346	
Orlické hory a Podorlicko (PAK)	19 013	20 883	23 402	18 825	82 123	17 431	22 635	24 498	21 213	85 777	16,5 %
Orlické hory a Podorlicko (HKK)	21 849	23 997	26 895	21 632	94 373	20 030	26 011	28 151	24 377	98 569	
Součet za Pardubický kraj	101 949	133 412	145 031	116 427	496 819	99 053	141 329	148 896	130 471	519 749	100 %

Návštěvnost turistických oblastí – zahraniční návštěvníci

TURISTÉ – CESTY/PŘÍJEZDY	2018					2019					
	Q1	Q2	Q3	Q4	Celkem	Q1	Q2	Q3	Q4	Celkem	%
Pardubicko	31 613	42 680	44 138	37 751	156 182	28 849	43 684	44 680	40 137	157 350	40,0 %
Králický Sněžník	5 353	6 086	6 448	4 521	22 408	5 123	5 073	7 102	5 694	22 992	5,8 %
Českomoravské pomezí	18 545	27 114	27 633	23 575	96 867	17 710	26 588	26 841	24 487	95 626	24,3 %
Chrudimsko-Hlinecko	9 734	15 137	16 493	13 419	54 783	8 445	15 888	16 013	14 171	54 517	13,9 %
Orlické hory a Podorlicko (celkem)	31 975	35 486	38 913	32 645	139 019	26 882	35 520	38 592	33 971	134 965	
Orlické hory a Podorlicko (PAK)	14 859	16 490	18 083	15 170	64 602	12 492	16 506	17 934	15 786	62 718	16,0 %
Orlické hory a Podorlicko (HKK)	17 116	18 996	20 830	17 475	74 417	14 390	19 014	20 658	18 185	72 247	
Součet za Pardubický kraj	80 104	107 507	112 795	94 436	394 842	72 619	107 739	112 570	100 275	393 203	100 %

VÝLETNÍCI – CESTY/PŘÍJEZDY	2018					2019					
	Q1	Q2	Q3	Q4	Celkem	Q1	Q2	Q3	Q4	Celkem	%
Pardubicko	30 466	34 765	35 535	35 095	135 861	27 920	37 412	37 319	38 827	141 478	38,8 %
Králický Sněžník	5 635	9 066	11 291	5 301	31 293	5 364	8 035	13 739	6 958	34 096	9,3 %
Českomoravské pomezí	15 637	20 978	21 521	18 816	76 952	16 064	22 105	22 585	19 918	80 672	22,1 %
Chrudimsko-Hlinecko	8 878	11 899	12 435	11 988	45 200	8 032	12 020	12 921	10 970	43 943	12,0 %
Orlické hory a Podorlicko (celkem)	31 474	34 109	35 687	31 518	132 788	28 405	35 662	39 458	35 044	138 569	
Orlické hory a Podorlicko (PAK)	14 670	15 898	16 634	14 691	61 892	13 240	16 622	18 391	16 334	64 587	17,7 %
Orlické hory a Podorlicko (HKK)	16 804	18 211	19 053	16 827	70 896	15 165	19 040	21 067	18 710	73 982	
Součet za Pardubický kraj	75 286	92 606	97 416	85 891	351 198	70 620	96 194	104 955	93 007	364 776	100 %

NÁVŠTĚVNÍCI – CESTY/PŘÍJEZDY	2018					2019					
	Q1	Q2	Q3	Q4	Celkem	Q1	Q2	Q3	Q4	Celkem	%
Pardubicko	62 079	77 445	79 673	72 846	292 043	56 769	81 096	81 999	78 964	298 828	39,4 %
Králický Sněžník	10 988	15 152	17 739	9 822	53 701	10 487	13 108	20 841	12 652	57 088	7,5 %
Českomoravské pomezí	34 182	48 092	49 154	42 391	173 819	33 774	48 693	49 426	44 405	176 298	23,3 %
Chrudimsko-Hlinecko	18 612	27 036	28 928	25 407	99 983	16 477	27 908	28 934	25 141	98 460	13,0 %
Orlické hory a Podorlicko (celkem)	63 449	69 595	74 600	64 163	271 807	55 287	71 182	78 050	69 015	273 534	
Orlické hory a Podorlicko (PAK)	29 529	32 389	34 717	29 861	126 495	25 732	33 128	36 325	32 120	127 305	16,8 %
Orlické hory a Podorlicko (HKK)	33 920	37 206	39 883	34 302	145 312	29 555	38 054	41 725	36 895	146 229	
Součet za Pardubický kraj	155 390	200 114	210 211	180 327	746 041	143 239	203 933	217 525	193 282	757 979	100 %

Návštěvnost turistických oblastí – zahraniční návštěvníci

TURISTÉ – TURISTODNY	2018					2019					
	Q1	Q2	Q3	Q4	Celkem	Q1	Q2	Q3	Q4	Celkem	%
Pardubicko	70 126	90 322	102 355	85 892	348 694	67 086	96 518	99 881	90 048	353 532	40,5 %
Králický Sněžník	10 983	10 792	13 661	9 191	44 626	11 372	10 254	14 794	11 173	47 593	5,4 %
Českomoravské pomezí	41 131	56 253	61 809	51 778	210 970	40 959	57 439	61 363	54 319	214 079	24,5 %
Chrudimsko-Hlinecko	22 082	31 666	37 950	29 898	121 596	19 626	34 867	35 834	31 582	121 909	14,0 %
Orlické hory a Podorlicko (celkem)	68 829	70 741	86 228	71 686	297 483	60 917	75 450	84 084	73 074	293 524	
Orlické hory a Podorlicko (PAK)	31 985	32 873	40 070	33 312	138 240	28 308	35 062	39 074	33 957	136 401	15,6 %
Orlické hory a Podorlicko (HKK)	36 844	37 867	46 158	38 373	159 243	32 609	40 388	45 010	39 117	157 123	
Součet za Pardubický kraj	176 306	221 905	255 844	210 070	864 125	167 350	234 139	250 945	221 078	873 513	100 %

VÝLETNÍCI – VÝLETODNY	2018					2019					
	Q1	Q2	Q3	Q4	Celkem	Q1	Q2	Q3	Q4	Celkem	%
Pardubicko	30 466	34 765	35 535	35 095	135 861	27 920	37 412	37 319	38 827	141 478	38,8%
Králický Sněžník	5 635	9 066	11 291	5 301	31 293	5 364	8 035	13 739	6 958	34 096	9,3%
Českomoravské pomezí	15 637	20 978	21 521	18 816	76 952	16 064	22 105	22 585	19 918	80 672	22,1%
Chrudimsko-Hlinecko	8 878	11 899	12 435	11 988	45 200	8 032	12 020	12 921	10 970	43 943	12,0%
Orlické hory a Podorlicko (celkem)	31 474	34 109	35 687	31 518	132 788	28 405	35 662	39 458	35 044	138 569	
Orlické hory a Podorlicko (PAK)	14 670	15 898	16 634	14 691	61 892	13 240	16 622	18 391	16 334	64 587	17,7%
Orlické hory a Podorlicko (HKK)	16 804	18 211	19 053	16 827	70 896	15 165	19 040	21 067	18 710	73 982	
Součet za Pardubický kraj	75 286	92 606	97 416	85 891	351 198	70 620	96 194	104 955	93 007	364 776	100%

NÁVŠTĚVNÍCI – NÁVŠTĚVODNY	2018					2019					
	Q1	Q2	Q3	Q4	Celkem	Q1	Q2	Q3	Q4	Celkem	%
Pardubicko	100 592	125 087	137 890	120 987	484 555	95 006	133 930	137 200	128 875	495 010	40,0 %
Králický Sněžník	16 618	19 858	24 952	14 492	75 919	16 736	18 289	28 533	18 131	81 689	6,6 %
Českomoravské pomezí	56 768	77 231	83 330	70 594	287 922	57 023	79 544	83 948	74 237	294 751	23,8 %
Chrudimsko-Hlinecko	30 960	43 565	50 385	41 886	166 796	27 658	46 887	48 755	42 552	165 852	13,4 %
Orlické hory a Podorlicko (celkem)	100 303	104 850	121 915	103 204	430 271	89 322	111 112	123 542	108 118	432 093	
Orlické hory a Podorlicko (PAK)	46 655	48 771	56 704	48 003	200 133	41 547	51 684	57 465	50 291	200 988	16,2 %
Orlické hory a Podorlicko (HKK)	53 648	56 078	65 211	55 201	230 138	47 774	59 428	66 077	57 827	231 105	
Součet za Pardubický kraj	251 592	314 511	353 260	295 961	1 215 323	237 969	330 333	355 900	314 085	1 238 289	100 %

Návštěvnost turistických oblastí – zahraniční návštěvníci

TURISTÉ – POČET CEST NA OSOBU	2018					2019				
	Q1	Q2	Q3	Q4	Celkem	Q1	Q2	Q3	Q4	Celkem
Pardubicko	1,32	1,34	1,26	1,29	1,30	1,16	1,25	1,31	1,23	1,24
Králický Sněžník	1,48	1,39	1,27	1,34	1,36	1,32	1,17	1,26	1,38	1,28
Českomoravské pomezí	1,22	1,25	1,21	1,29	1,24	1,13	1,19	1,17	1,19	1,17
Chrudimsko-Hlinecko	1,37	1,35	1,32	1,38	1,35	1,22	1,30	1,29	1,27	1,28
Orlické hory a Podorlicko (celkem)	1,32	1,33	1,26	1,33	1,31	1,19	1,24	1,27	1,24	1,24
Orlické hory a Podorlicko (PAK)	1,37	1,39	1,32	1,43	1,37	1,27	1,28	1,31	1,30	1,29
Orlické hory a Podorlicko (HKK)	1,37	1,39	1,32	1,43	1,37	1,27	1,28	1,31	1,30	1,29
Součet za Pardubický kraj	1,32	1,33	1,26	1,33	1,31	1,19	1,24	1,27	1,24	1,24

VÝLETNÍCI – POČET CEST NA OSOBU	2018					2019				
	Q1	Q2	Q3	Q4	Celkem	Q1	Q2	Q3	Q4	Celkem
Pardubicko	1,86	1,88	1,97	2,06	1,94	1,95	1,94	2,03	2,00	1,98
Králický Sněžník	1,63	1,40	1,30	1,55	1,42	1,61	1,36	1,29	1,56	1,40
Českomoravské pomezí	1,83	1,77	1,79	1,91	1,82	1,94	1,77	1,79	1,87	1,83
Chrudimsko-Hlinecko	1,89	1,84	1,68	1,77	1,78	1,78	1,68	1,70	1,74	1,72
Orlické hory a Podorlicko (celkem)	1,79	1,77	1,72	1,79	1,77	1,74	1,71	1,71	1,79	1,74
Orlické hory a Podorlicko (PAK)	1,79	1,77	1,72	1,79	1,77	1,74	1,71	1,71	1,79	1,74
Orlické hory a Podorlicko (HKK)	1,79	1,77	1,72	1,79	1,77	1,74	1,71	1,71	1,79	1,74
Součet za Pardubický kraj	1,82	1,77	1,75	1,90	1,80	1,86	1,76	1,75	1,86	1,80

NÁVŠTĚVNÍCI – POČET CEST NA OSOBU	2018					2019				
	Q1	Q2	Q3	Q4	Celkem	Q1	Q2	Q3	Q4	Celkem
Pardubicko	1,54	1,54	1,50	1,58	1,54	1,45	1,49	1,56	1,52	1,51
Králický Sněžník	1,55	1,39	1,29	1,44	1,40	1,46	1,28	1,28	1,48	1,35
Českomoravské pomezí	1,44	1,43	1,41	1,51	1,45	1,41	1,40	1,39	1,42	1,40
Chrudimsko-Hlinecko	1,58	1,53	1,45	1,54	1,52	1,44	1,44	1,45	1,44	1,44
Orlické hory a Podorlicko (celkem)	1,55	1,55	1,48	1,59	1,54	1,48	1,46	1,48	1,51	1,48
Orlické hory a Podorlicko (PAK)	1,55	1,55	1,48	1,59	1,54	1,48	1,46	1,48	1,51	1,48
Orlické hory a Podorlicko (HKK)	1,55	1,55	1,48	1,59	1,54	1,48	1,46	1,48	1,51	1,48
Součet za Pardubický kraj	1,52	1,50	1,45	1,55	1,50	1,45	1,44	1,46	1,48	1,46

Návštěvnost turistických oblastí – zahraniční návštěvníci

TURISTÉ – DOBA POBYTU NA CESTU	2018					2019				
	Q1	Q2	Q3	Q4	Celkem	Q1	Q2	Q3	Q4	Celkem
Pardubicko	2,22	2,12	2,32	2,28	2,23	2,33	2,21	2,24	2,24	2,25
Králický Sněžník	2,05	1,77	2,12	2,03	1,99	2,22	2,02	2,08	1,96	2,07
Českomoravské pomezí	2,22	2,07	2,24	2,20	2,18	2,31	2,16	2,29	2,22	2,24
Chrudimsko-Hlinecko	2,27	2,09	2,30	2,23	2,22	2,32	2,19	2,24	2,23	2,24
Orlické hory a Podorlicko (celkem)	2,15	1,99	2,22	2,20	2,14	2,27	2,12	2,18	2,15	2,17
Orlické hory a Podorlicko (PAK)	2,15	1,99	2,22	2,20	2,14	2,27	2,12	2,18	2,15	2,17
Orlické hory a Podorlicko (HKK)	2,15	1,99	2,22	2,20	2,14	2,27	2,12	2,18	2,15	2,17
Součet za Pardubický kraj	2,20	2,06	2,27	2,22	2,19	2,30	2,17	2,23	2,20	2,22

VÝLETNÍCI – DOBA POBYTU NA CESTU	2018					2019				
	Q1	Q2	Q3	Q4	Celkem	Q1	Q2	Q3	Q4	Celkem
Pardubicko	1,00	1,00	1,00	1,00	1,00	1,00	1,00	1,00	1,00	1,00
Králický Sněžník	1,00	1,00	1,00	1,00	1,00	1,00	1,00	1,00	1,00	1,00
Českomoravské pomezí	1,00	1,00	1,00	1,00	1,00	1,00	1,00	1,00	1,00	1,00
Chrudimsko-Hlinecko	1,00	1,00	1,00	1,00	1,00	1,00	1,00	1,00	1,00	1,00
Orlické hory a Podorlicko (celkem)	1,00	1,00	1,00	1,00	1,00	1,00	1,00	1,00	1,00	1,00
Orlické hory a Podorlicko (PAK)	1,00	1,00	1,00	1,00	1,00	1,00	1,00	1,00	1,00	1,00
Orlické hory a Podorlicko (HKK)	1,00	1,00	1,00	1,00	1,00	1,00	1,00	1,00	1,00	1,00
Součet za Pardubický kraj	1,00	1,00	1,00	1,00	1,00	1,00	1,00	1,00	1,00	1,00

NÁVŠTĚVNÍCI – DOBA POBYTU NA CESTU	2018					2019				
	Q1	Q2	Q3	Q4	Celkem	Q1	Q2	Q3	Q4	Celkem
Pardubicko	1,62	1,62	1,73	1,66	1,66	1,67	1,65	1,67	1,63	1,66
Králický Sněžník	1,51	1,31	1,41	1,48	1,41	1,60	1,40	1,37	1,43	1,43
Českomoravské pomezí	1,66	1,61	1,70	1,67	1,66	1,69	1,63	1,70	1,67	1,67
Chrudimsko-Hlinecko	1,66	1,61	1,74	1,65	1,67	1,68	1,68	1,69	1,69	1,68
Orlické hory a Podorlicko (celkem)	1,58	1,51	1,63	1,61	1,58	1,62	1,56	1,58	1,57	1,58
Orlické hory a Podorlicko (PAK)	1,58	1,51	1,63	1,61	1,58	1,61	1,56	1,58	1,57	1,58
Orlické hory a Podorlicko (HKK)	1,58	1,51	1,64	1,61	1,58	1,62	1,56	1,58	1,57	1,58
Součet za Pardubický kraj	1,62	1,57	1,68	1,64	1,63	1,66	1,62	1,64	1,63	1,63

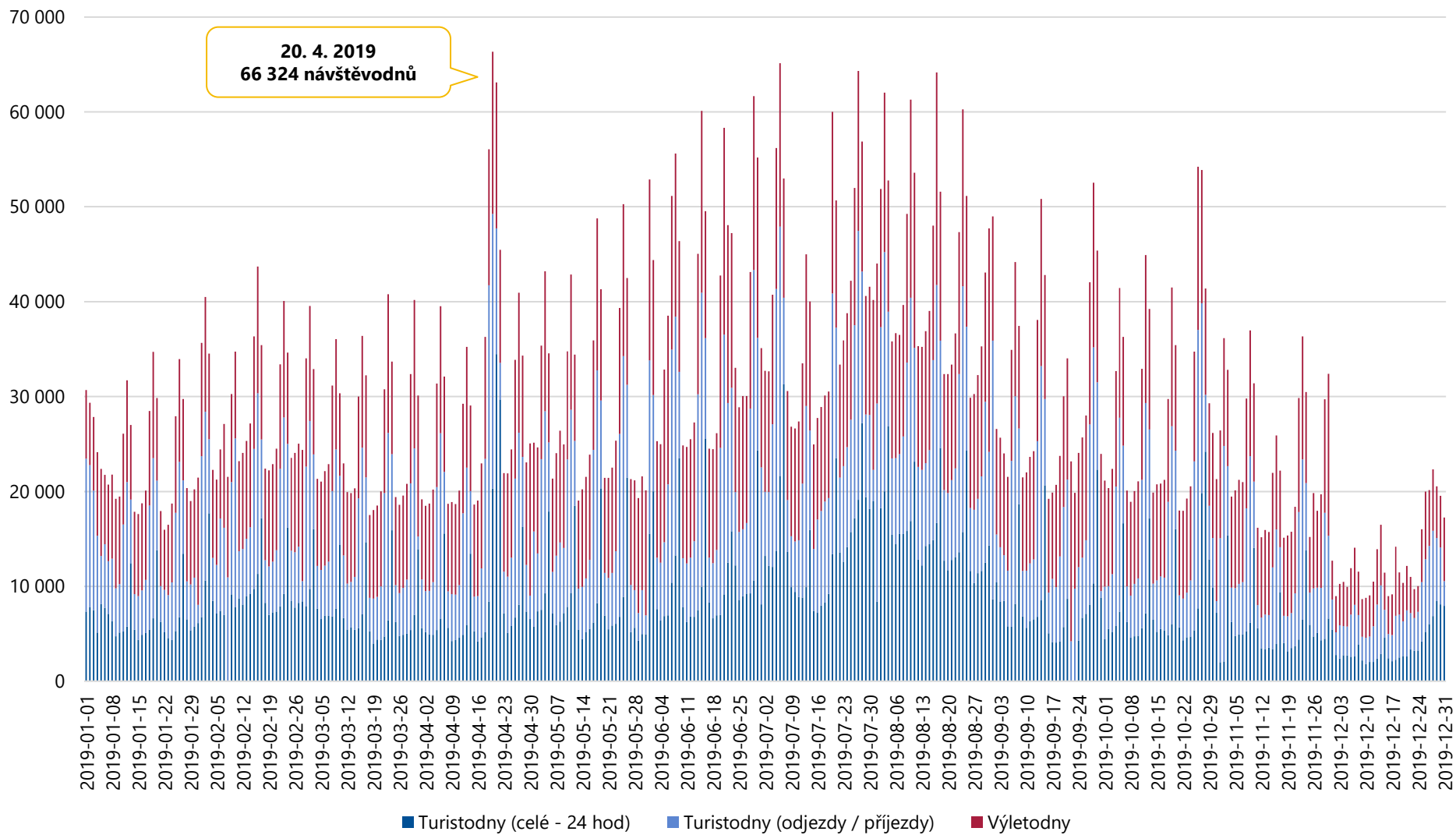
Návštěvnost turistických oblastí – zahraniční návštěvníci

TURISTÉ – DOBA POBYTU V DESTINACI	2018					2019				
	Q1	Q2	Q3	Q4	Celkem	Q1	Q2	Q3	Q4	Celkem
Pardubicko	2,93	2,84	2,91	2,95	2,90	2,71	2,76	2,92	2,77	2,80
Králický Sněžník	3,04	2,46	2,70	2,72	2,71	2,94	2,37	2,62	2,71	2,65
Českomoravské pomezí	2,71	2,58	2,71	2,84	2,71	2,61	2,57	2,68	2,64	2,63
Chrudimsko-Hlinecko	3,11	2,83	3,04	3,07	3,00	2,84	2,86	2,89	2,83	2,86
Orlické hory a Podorlicko (celkem)	2,95	2,76	2,92	3,13	2,94	2,88	2,71	2,85	2,81	2,81
Orlické hory a Podorlicko (PAK)	2,95	2,76	2,92	3,13	2,94	2,88	2,71	2,85	2,81	2,81
Orlické hory a Podorlicko (HKK)	2,95	2,76	2,92	3,13	2,94	2,88	2,71	2,85	2,81	2,81
Součet za Pardubický kraj	2,91	2,74	2,87	2,95	2,86	2,74	2,70	2,82	2,74	2,75

VÝLETNÍCI – DOBA POBYTU V DESTINACI	2018					2019				
	Q1	Q2	Q3	Q4	Celkem	Q1	Q2	Q3	Q4	Celkem
Pardubicko	1,86	1,88	1,97	2,06	1,94	1,95	1,94	2,03	2,00	1,98
Králický Sněžník	1,63	1,40	1,30	1,55	1,42	1,61	1,36	1,29	1,56	1,40
Českomoravské pomezí	1,83	1,77	1,79	1,91	1,82	1,94	1,77	1,79	1,87	1,83
Chrudimsko-Hlinecko	1,89	1,84	1,68	1,77	1,78	1,78	1,68	1,70	1,74	1,72
Orlické hory a Podorlicko (celkem)	1,79	1,77	1,72	1,79	1,77	1,74	1,71	1,71	1,79	1,74
Orlické hory a Podorlicko (PAK)	1,79	1,77	1,72	1,79	1,77	1,74	1,71	1,71	1,79	1,74
Orlické hory a Podorlicko (HKK)	1,79	1,77	1,72	1,79	1,77	1,74	1,71	1,71	1,79	1,74
Součet za Pardubický kraj	1,82	1,77	1,75	1,90	1,80	1,86	1,76	1,75	1,86	1,80

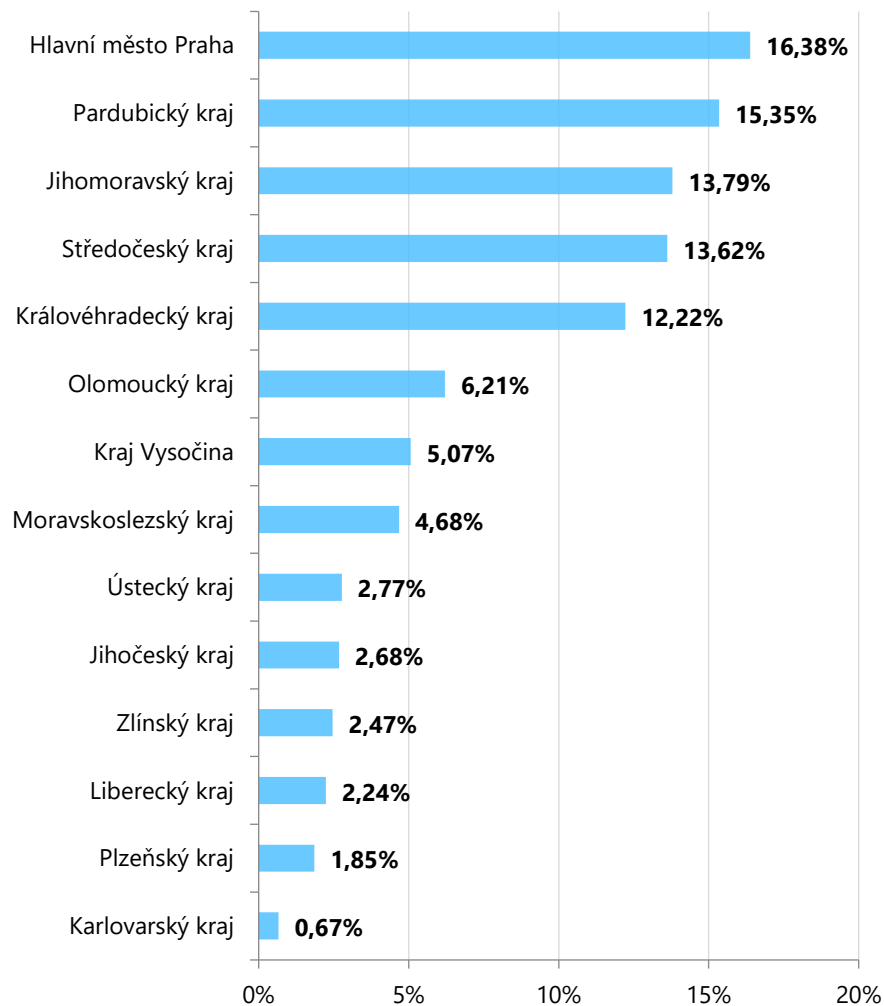
NÁVŠTĚVNÍCI – DOBA POBYTU V DESTINACI	2018					2019				
	Q1	Q2	Q3	Q4	Celkem	Q1	Q2	Q3	Q4	Celkem
Pardubicko	2,49	2,48	2,59	2,62	2,55	2,43	2,47	2,61	2,48	2,50
Králický Sněžník	2,35	1,83	1,82	2,13	1,97	2,33	1,78	1,75	2,11	1,93
Českomoravské pomezí	2,39	2,30	2,39	2,52	2,39	2,38	2,28	2,36	2,37	2,35
Chrudimsko-Hlinecko	2,62	2,47	2,53	2,54	2,53	2,42	2,42	2,44	2,44	2,43
Orlické hory a Podorlicko (celkem)	2,45	2,34	2,42	2,55	2,44	2,38	2,28	2,35	2,37	2,34
Orlické hory a Podorlicko (PAK)	2,45	2,34	2,42	2,55	2,44	2,38	2,28	2,35	2,37	2,34
Orlické hory a Podorlicko (HKK)	2,46	2,34	2,42	2,55	2,44	2,39	2,28	2,35	2,37	2,34
Součet za Pardubický kraj	2,47	2,36	2,44	2,54	2,45	2,40	2,34	2,39	2,41	2,38

Pardubický kraj – turisté a výletníci

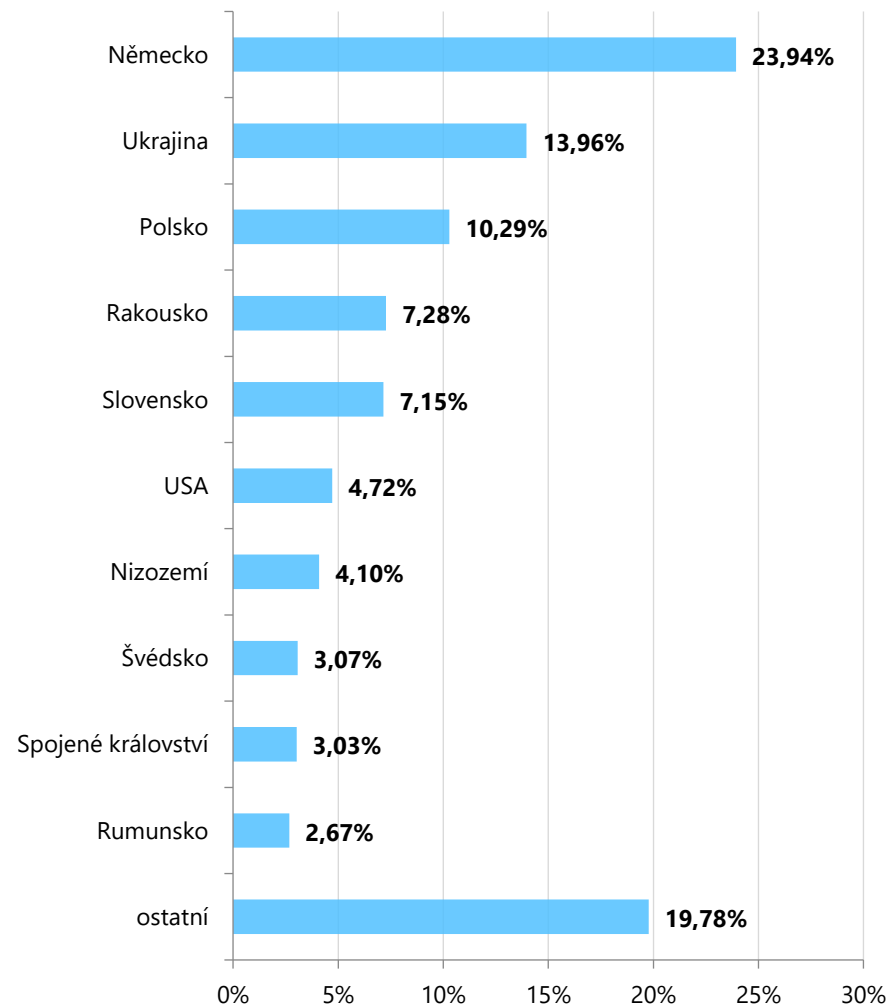


Pardubický kraj – turisté

Domácí turisté (unikátní)

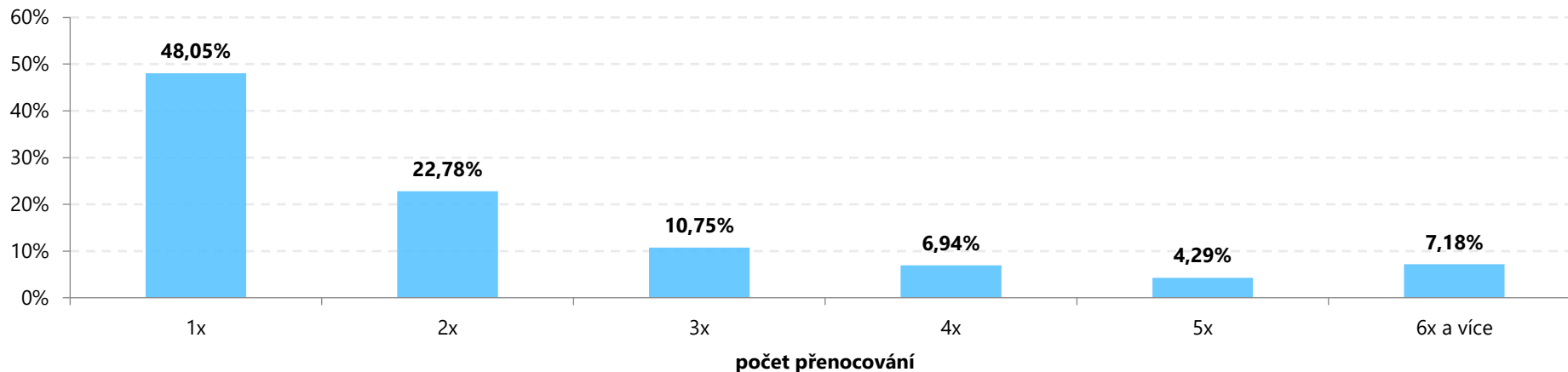


Zahraníční turisté (unikátní)

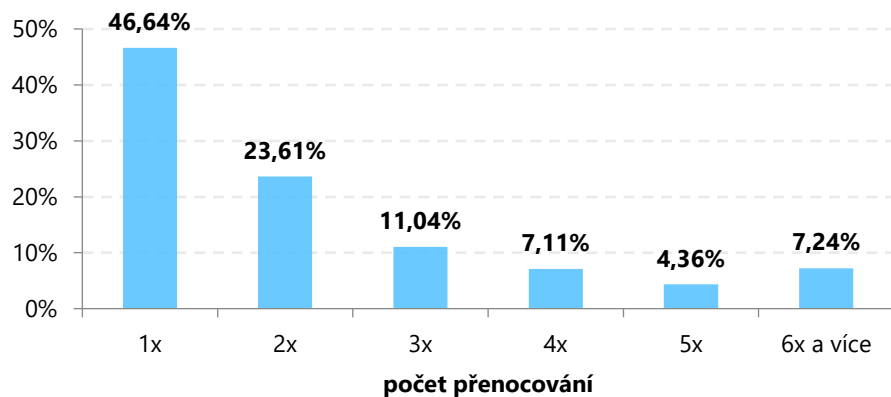


Pardubický kraj – turisté

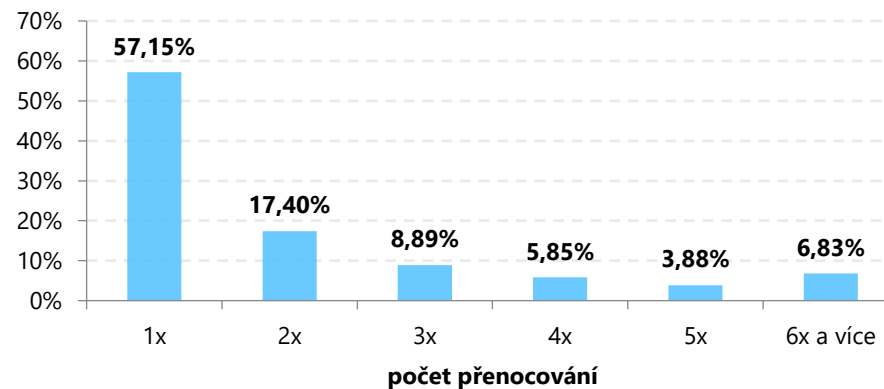
Struktura počtu přenocování turistů



Struktura počtu přenocování domácích turistů

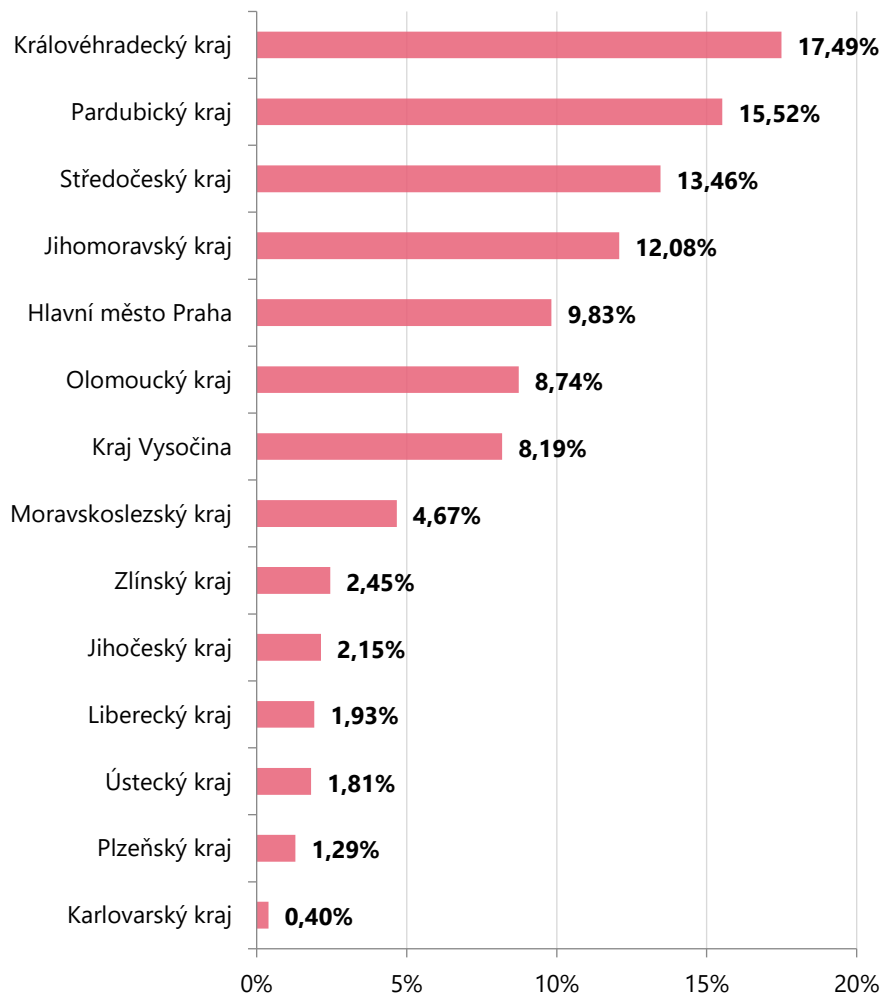


Struktura počtu přenocování zahraničních turistů

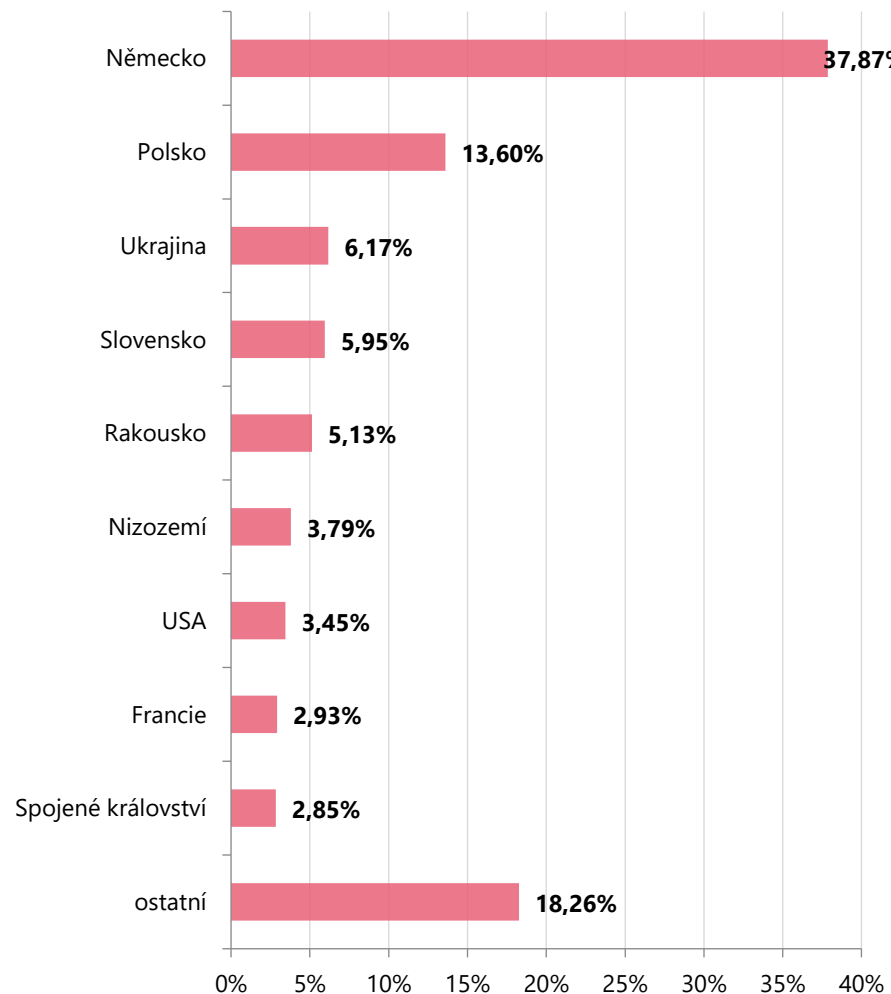


Pardubický kraj – výletníci

Domácí výletníci (unikátní)

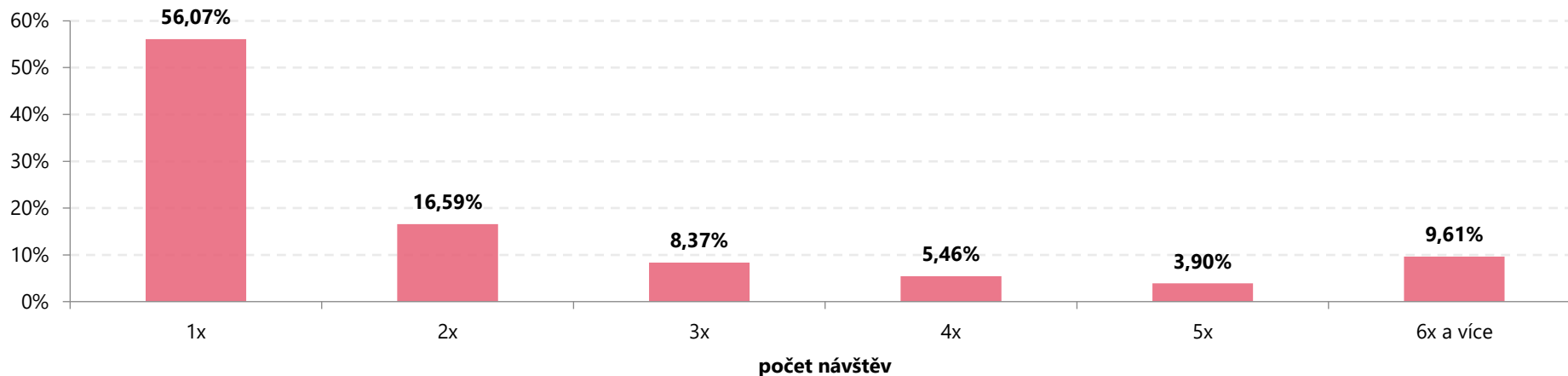


Zahraníční výletníci (unikátní)

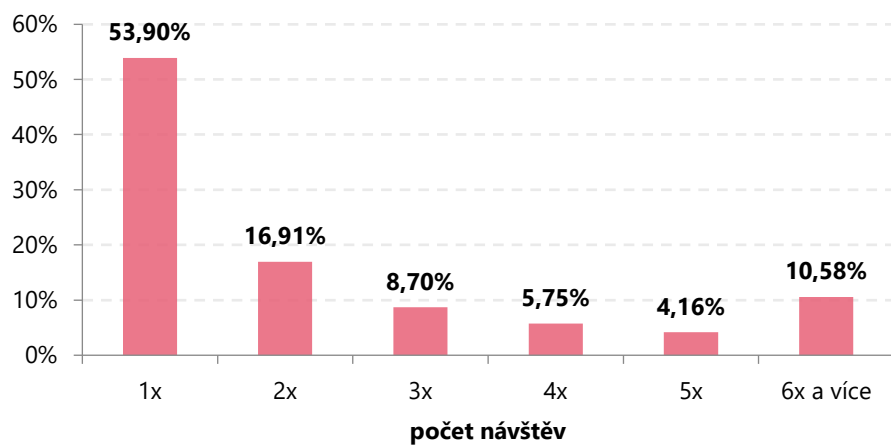


Pardubický kraj – výletníci

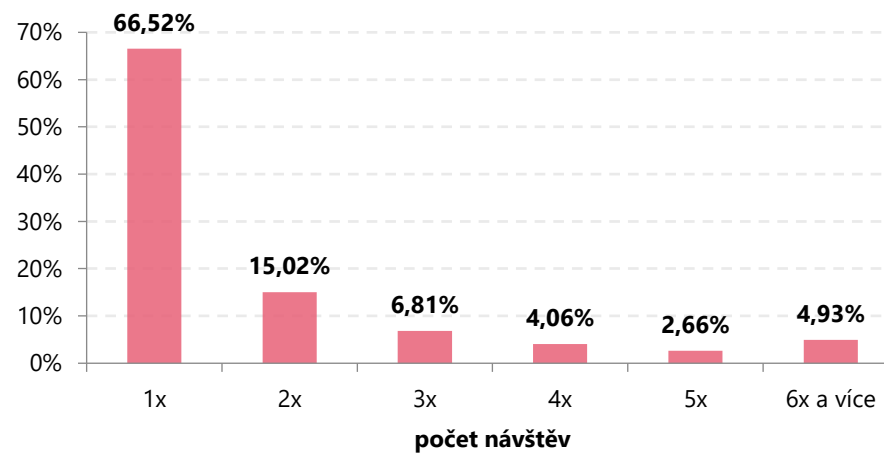
Struktura příjezdů výletníků



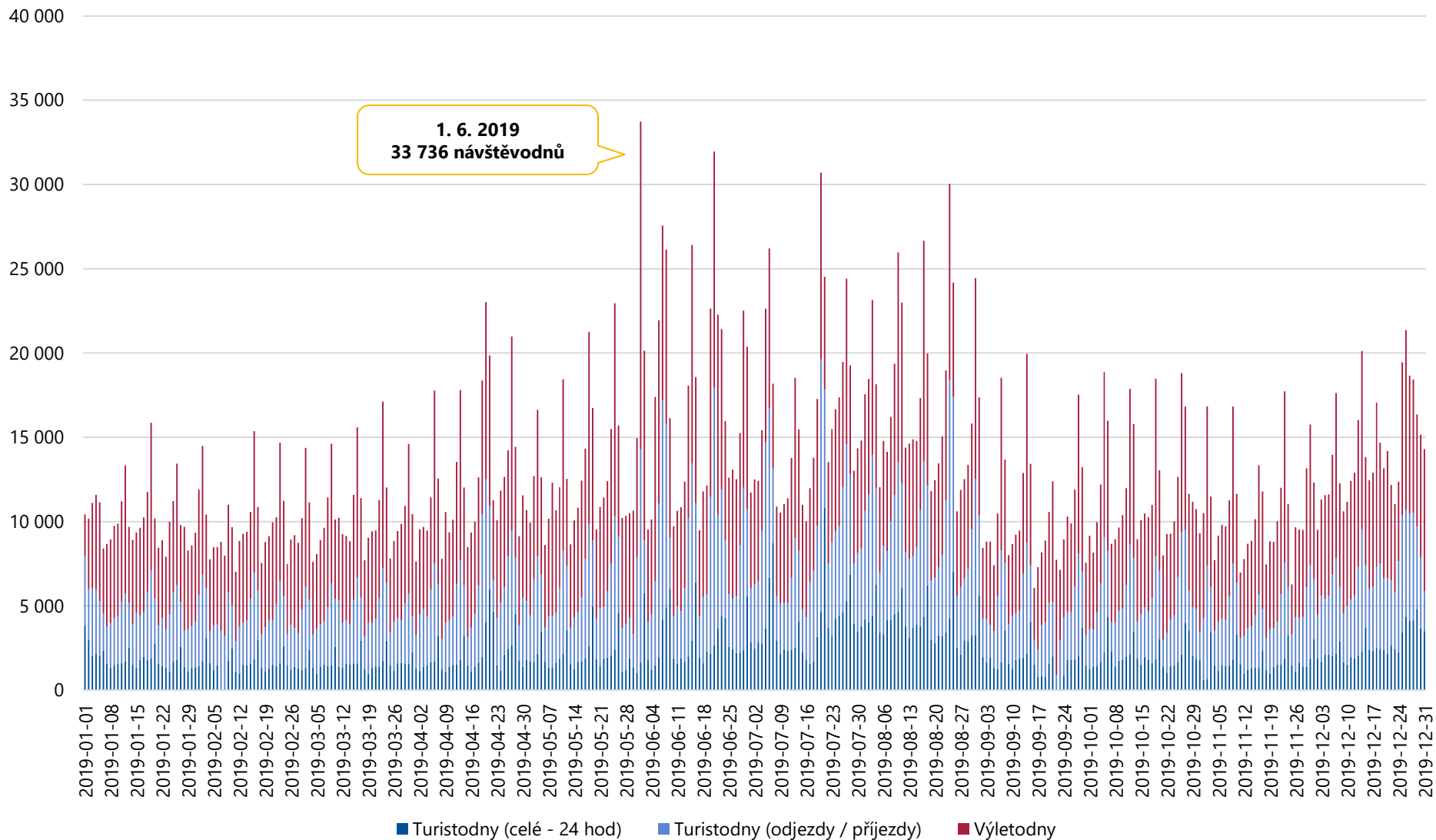
Struktura příjezdů domácích výletníků



Struktura příjezdů zahraničních výletníků

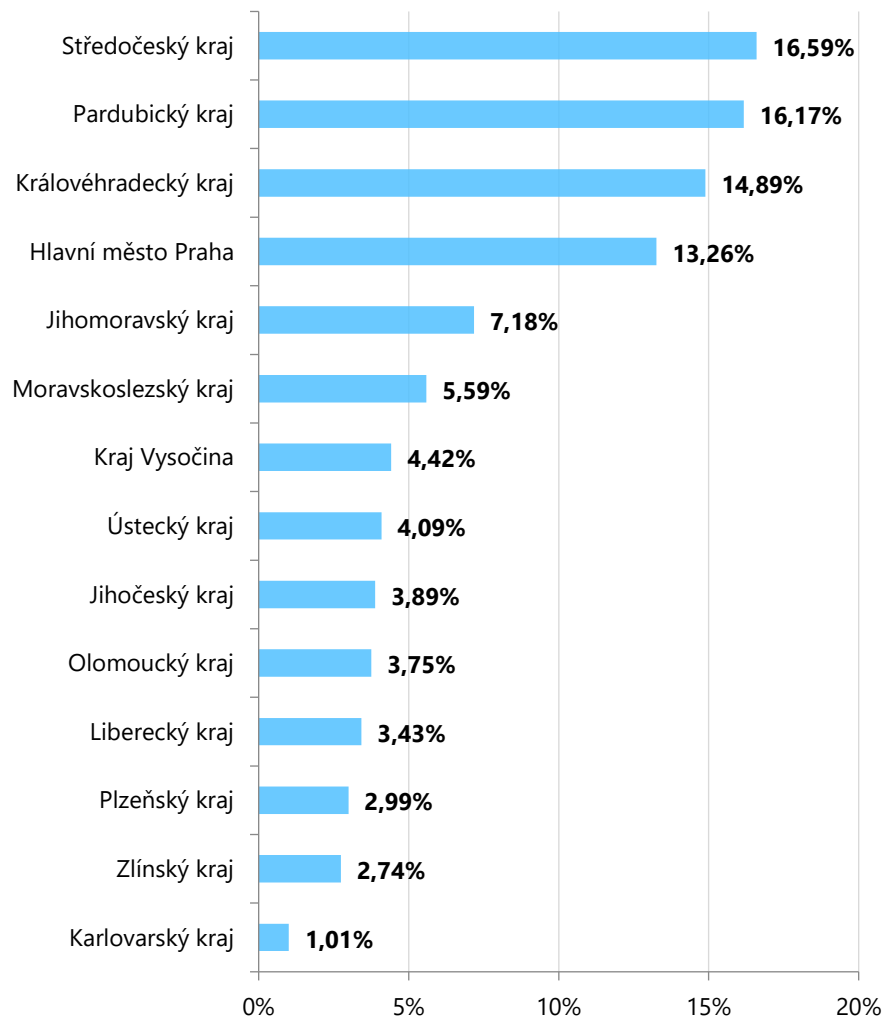


Turistická oblast Pardubicko – turisté a výletníci

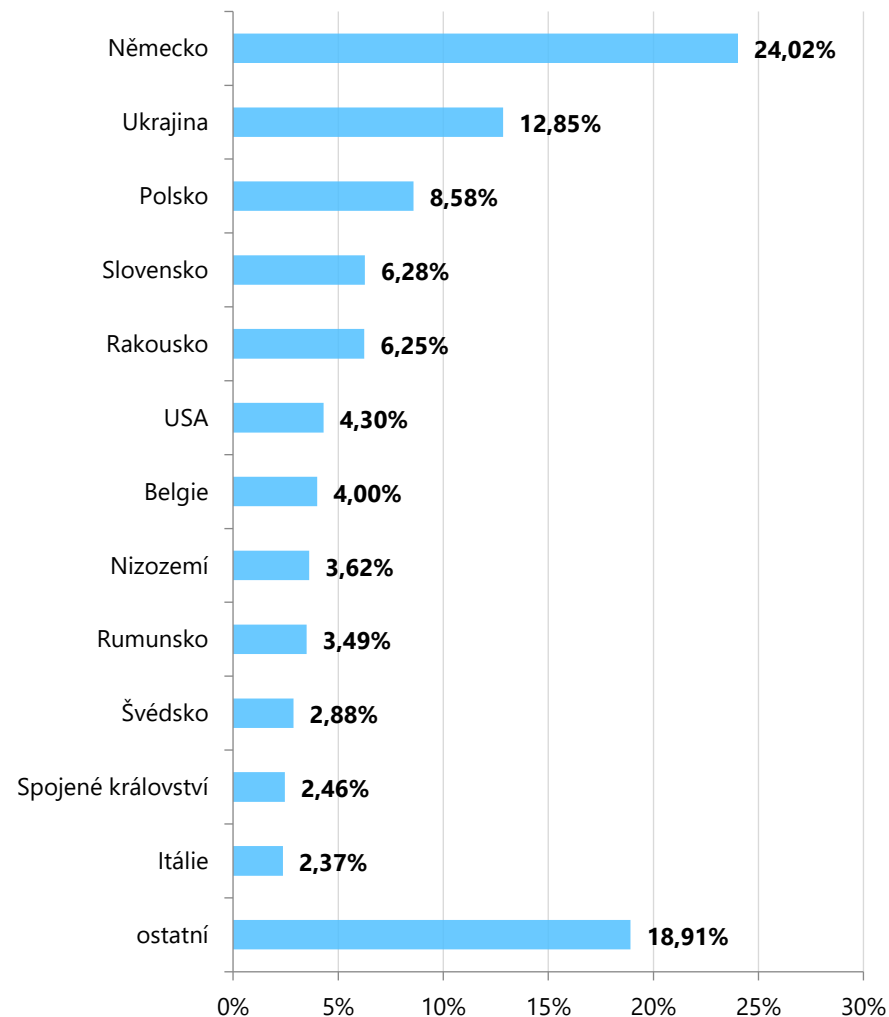


Turistická oblast Pardubicko – turisté

Domácí turisté (unikátní)

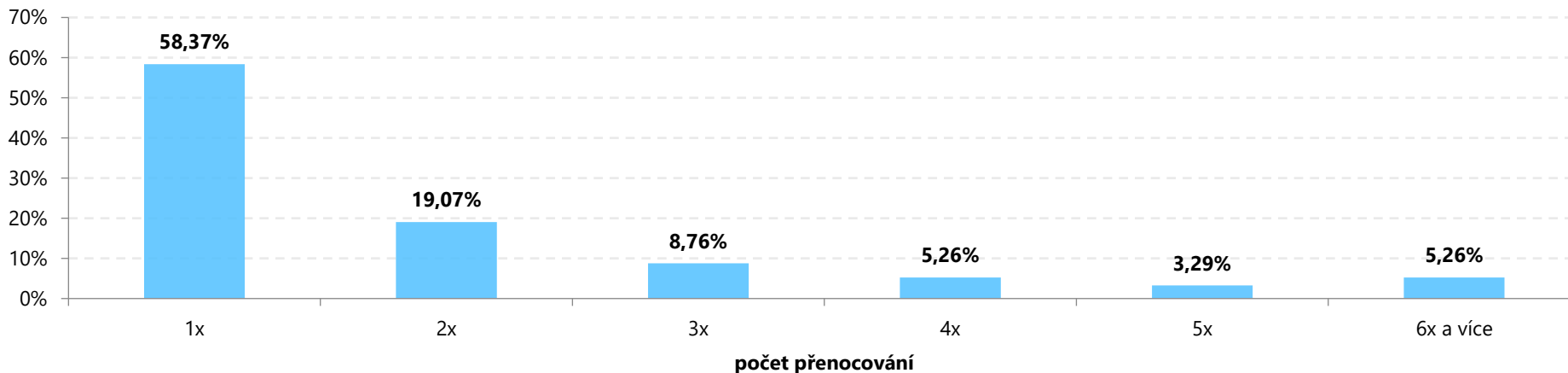


Zahraníční turisté (unikátní)

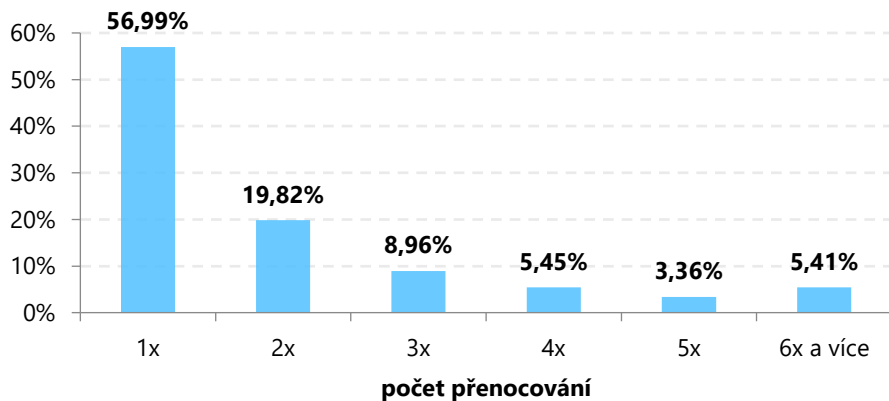


Turistická oblast Pardubicko – turisté

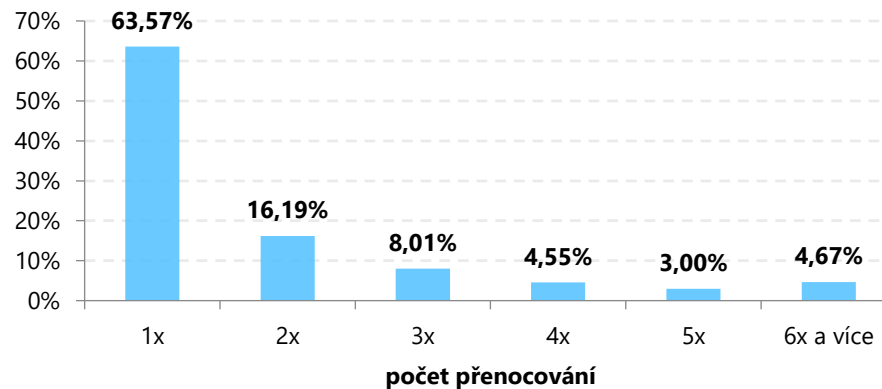
Struktura počtu přenocování turistů



Struktura počtu přenocování domácích turistů

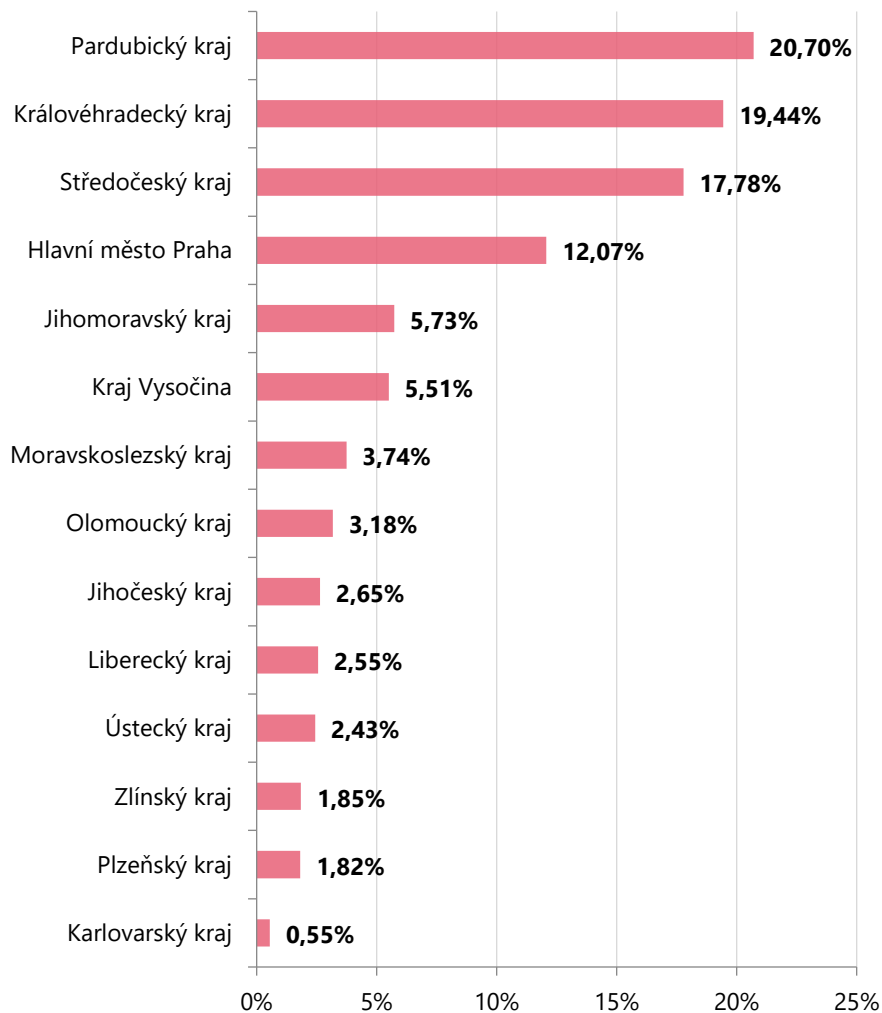


Struktura počtu přenocování zahraničních turistů

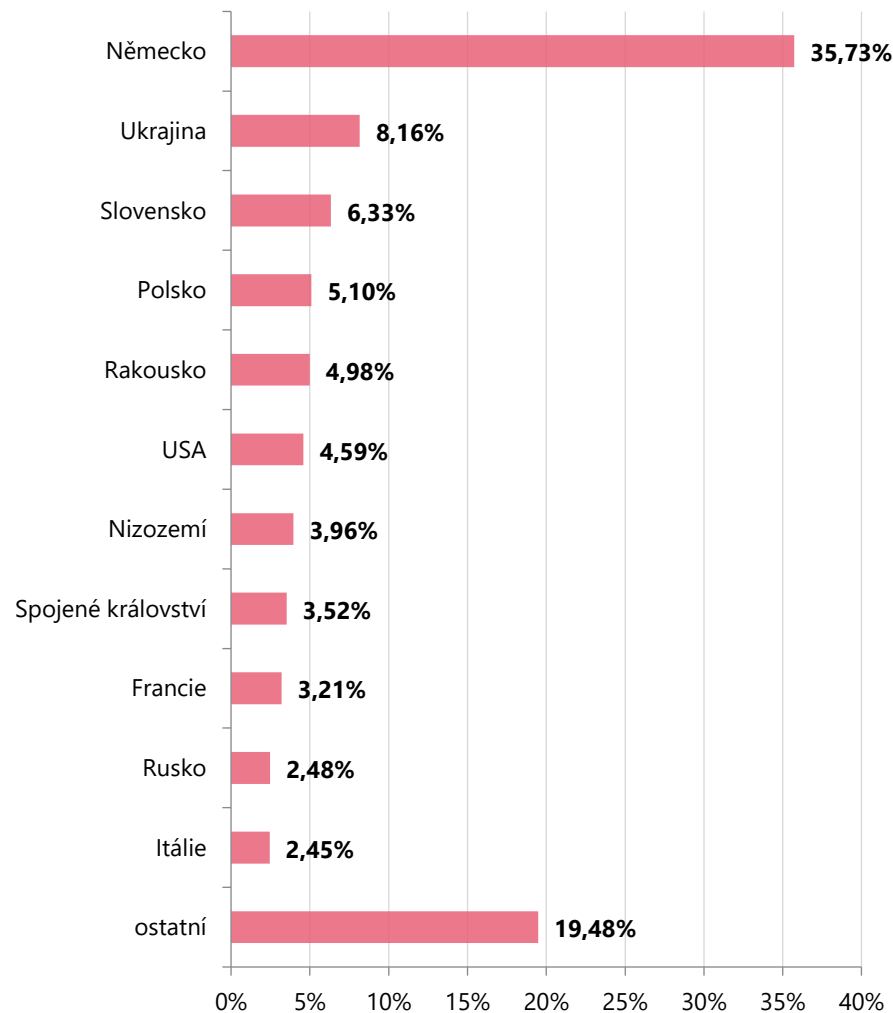


Turistická oblast Pardubicko – výletníci

Domácí výletníci (unikátní)

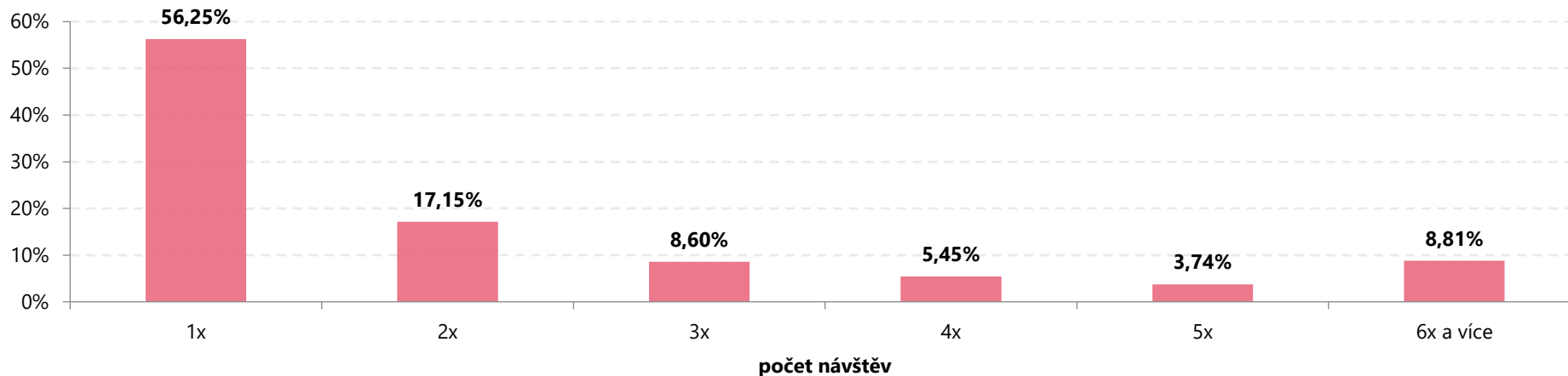


Zahraníční výletníci (unikátní)

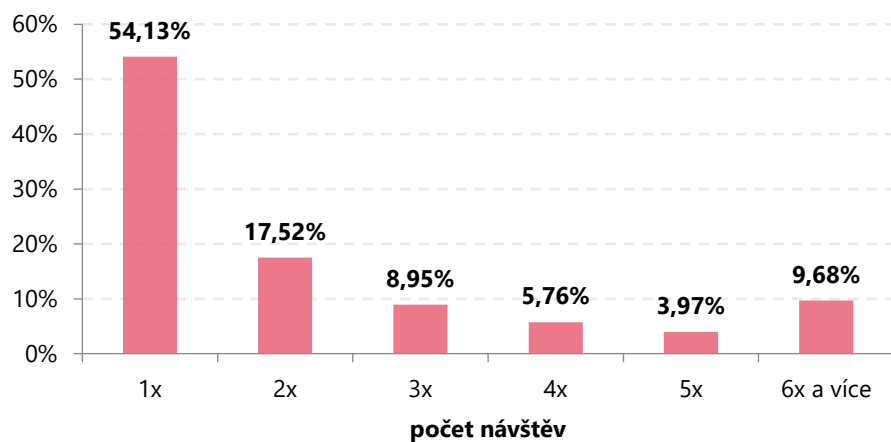


Turistická oblast Pardubicko – výletníci

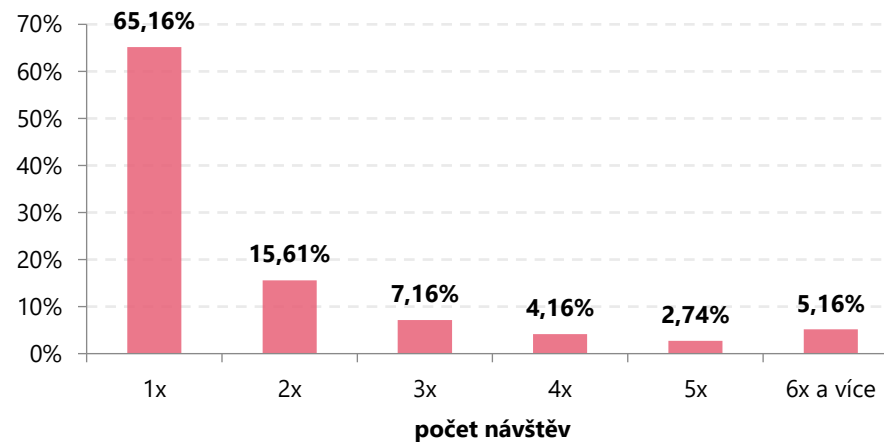
Struktura příjezdů výletníků



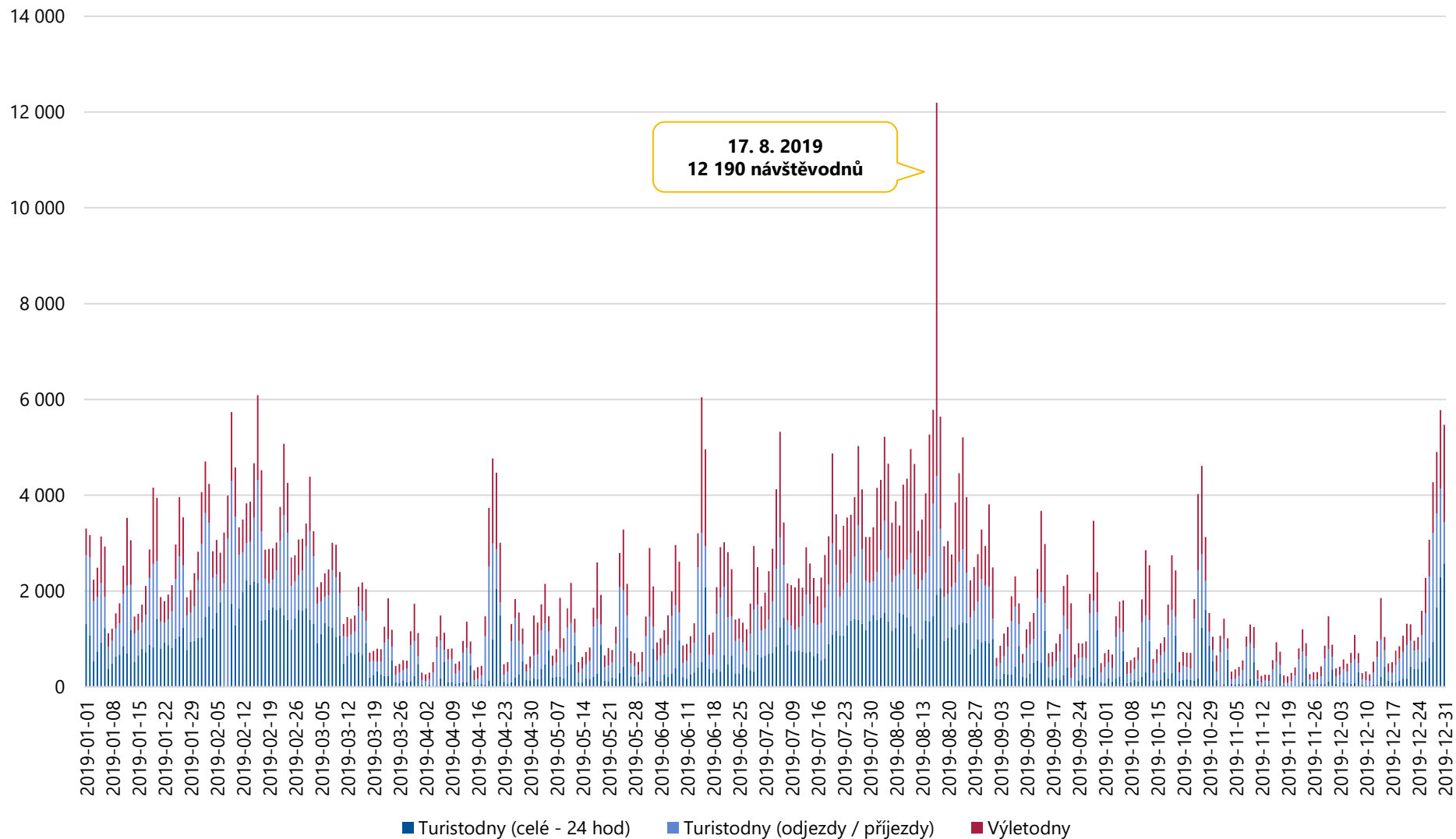
Struktura příjezdů domácích výletníků



Struktura příjezdů zahraničních výletníků

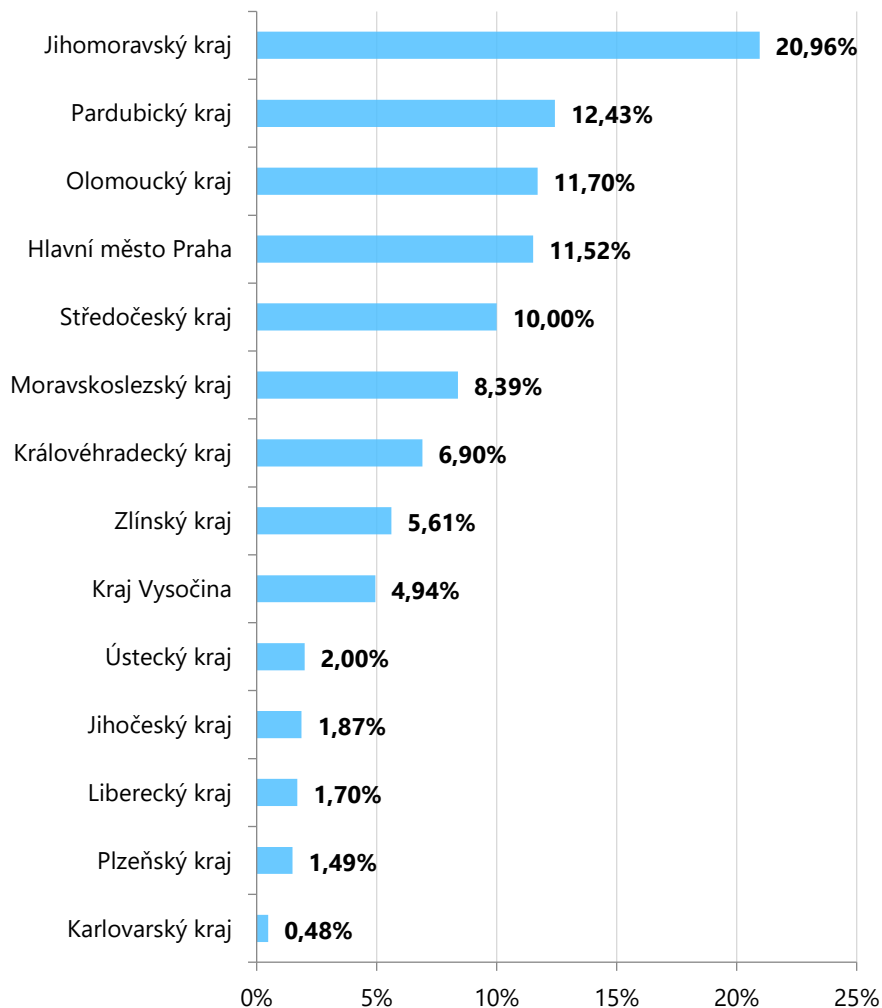


Turistická oblast Králický Sněžník – turisté a výletníci

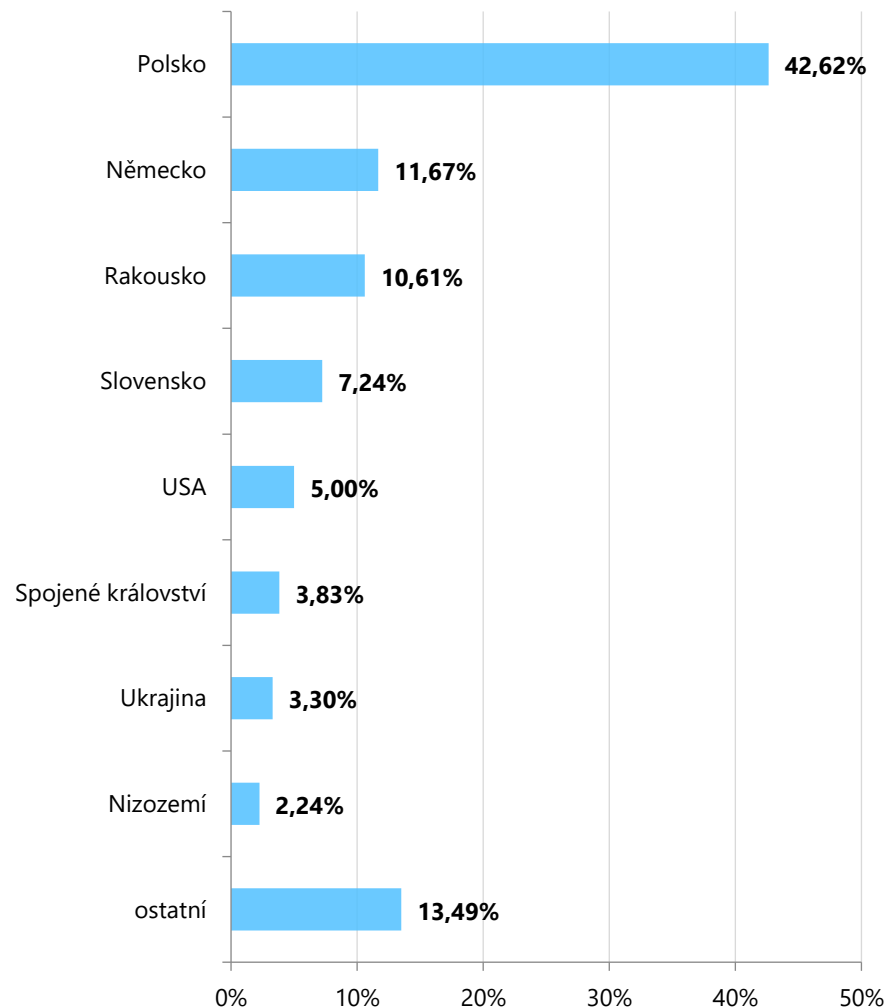


Turistická oblast Králický Sněžník – turisté

Domácí turisté (unikátní)

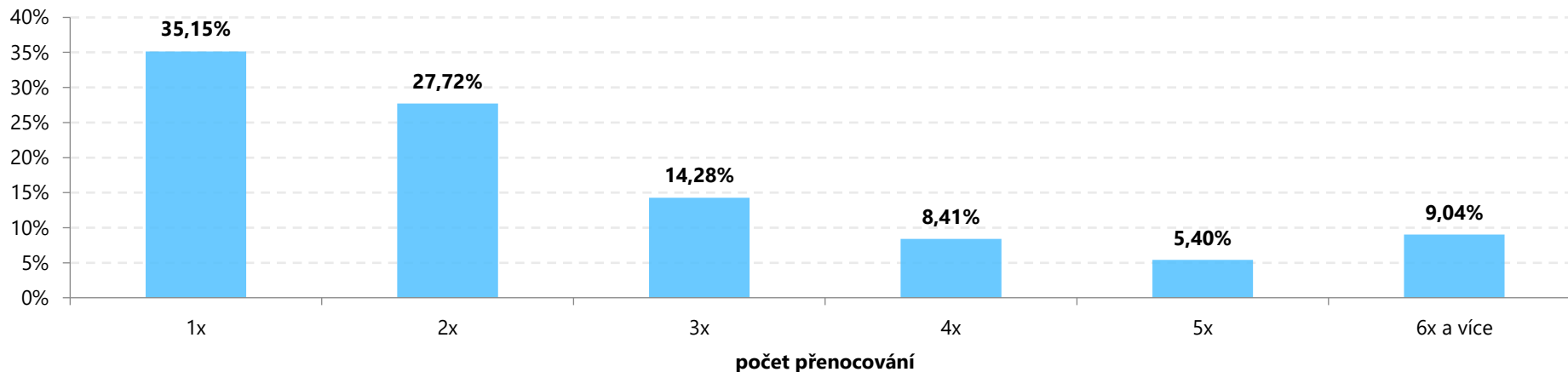


Zahraníční turisté (unikátní)

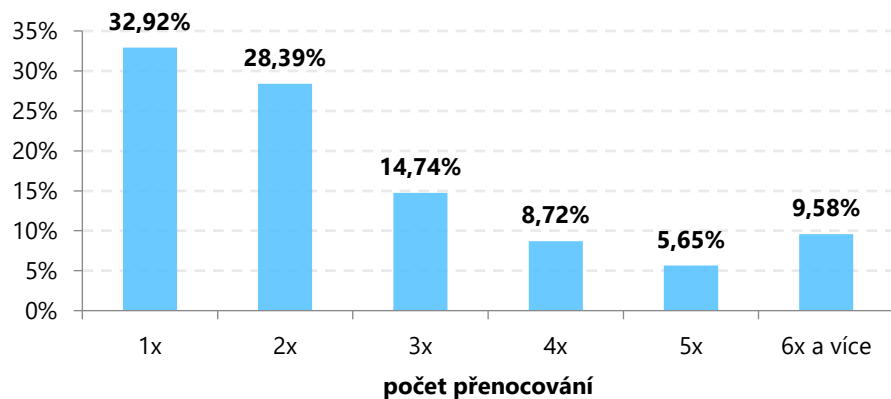


Turistická oblast Králický Sněžník – turisté

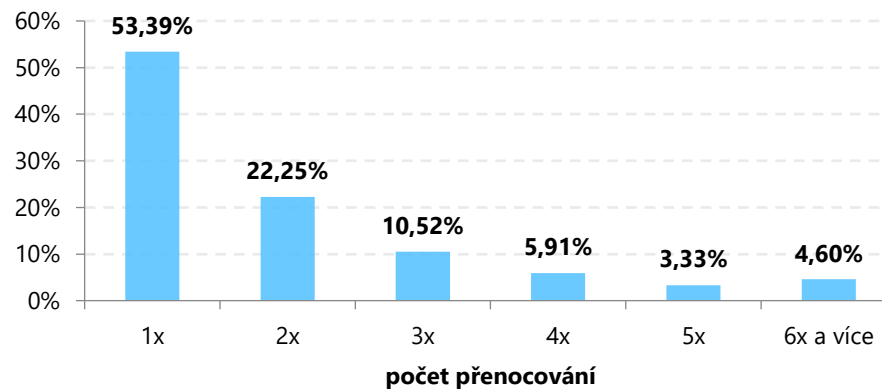
Struktura počtu přenocování turistů



Struktura počtu přenocování domácích turistů

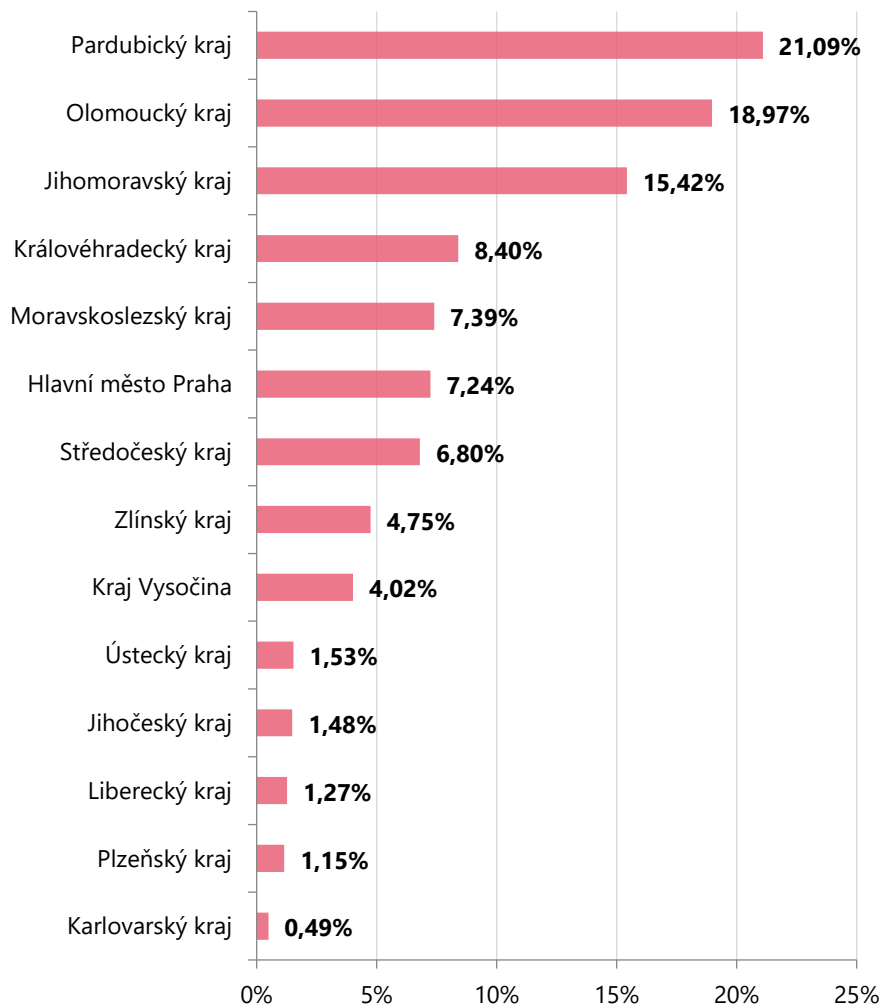


Struktura počtu přenocování zahraničních turistů

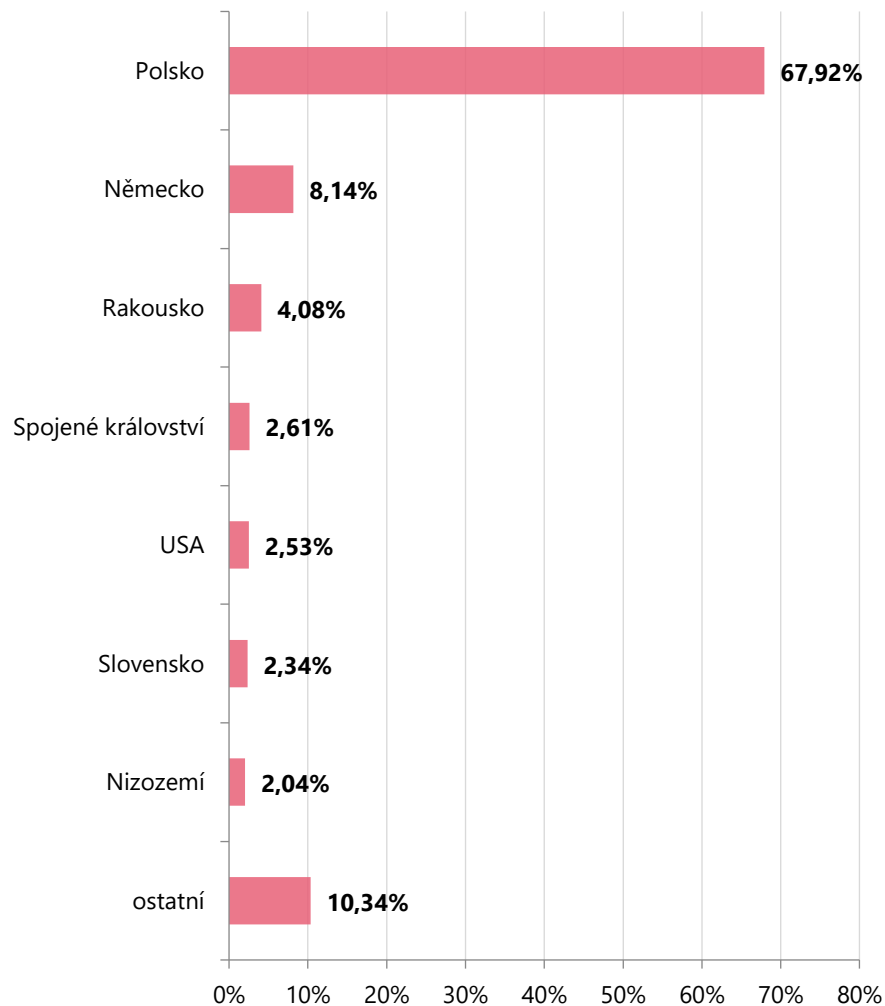


Turistická oblast Králický Sněžník – výletníci

Domácí výletníci (unikátní)

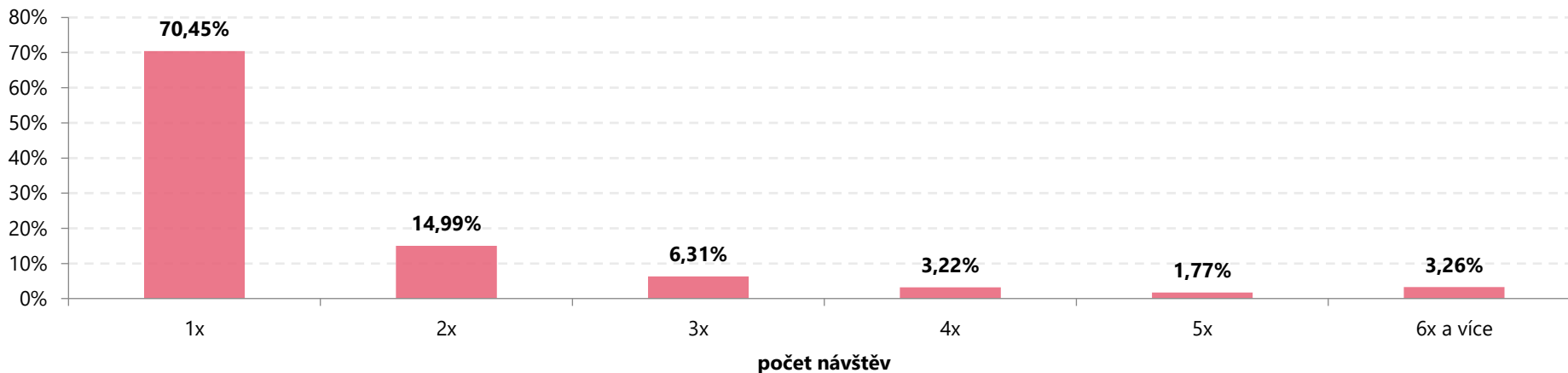


Zahraníční výletníci (unikátní)

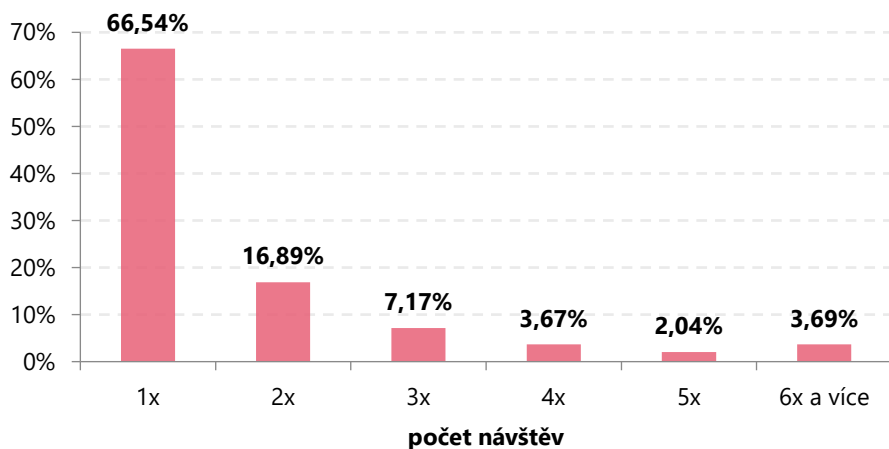


Turistická oblast Králický Sněžník – výletníci

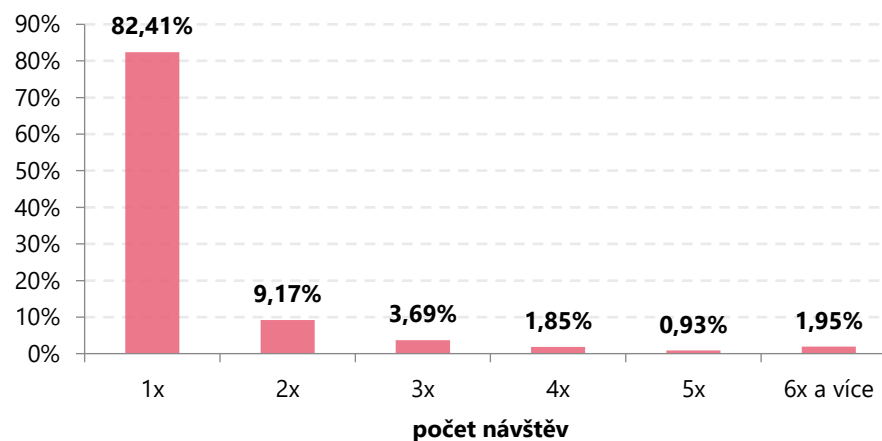
Struktura příjezdů výletníků



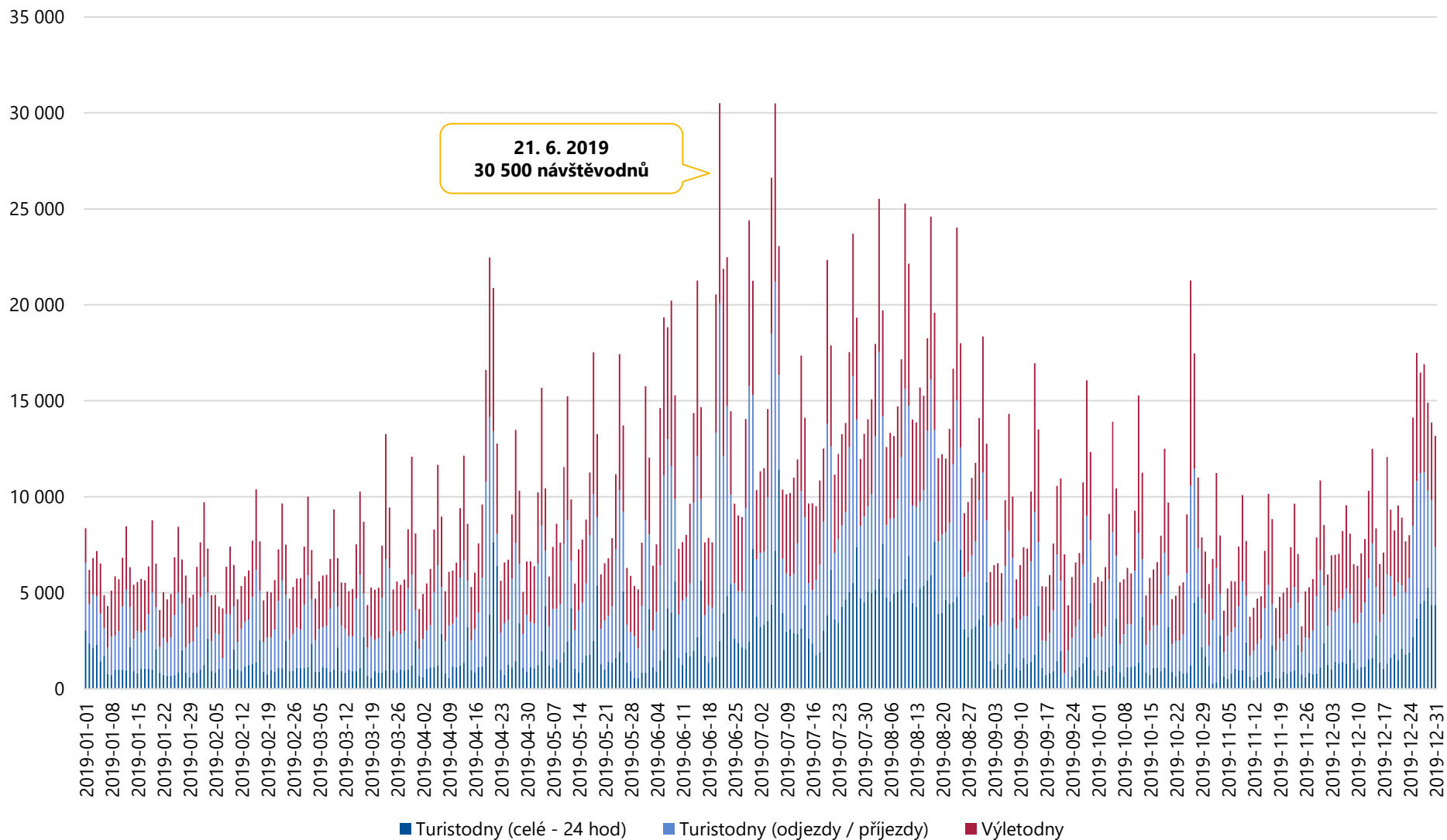
Struktura příjezdů domácích výletníků



Struktura příjezdů zahraničních výletníků

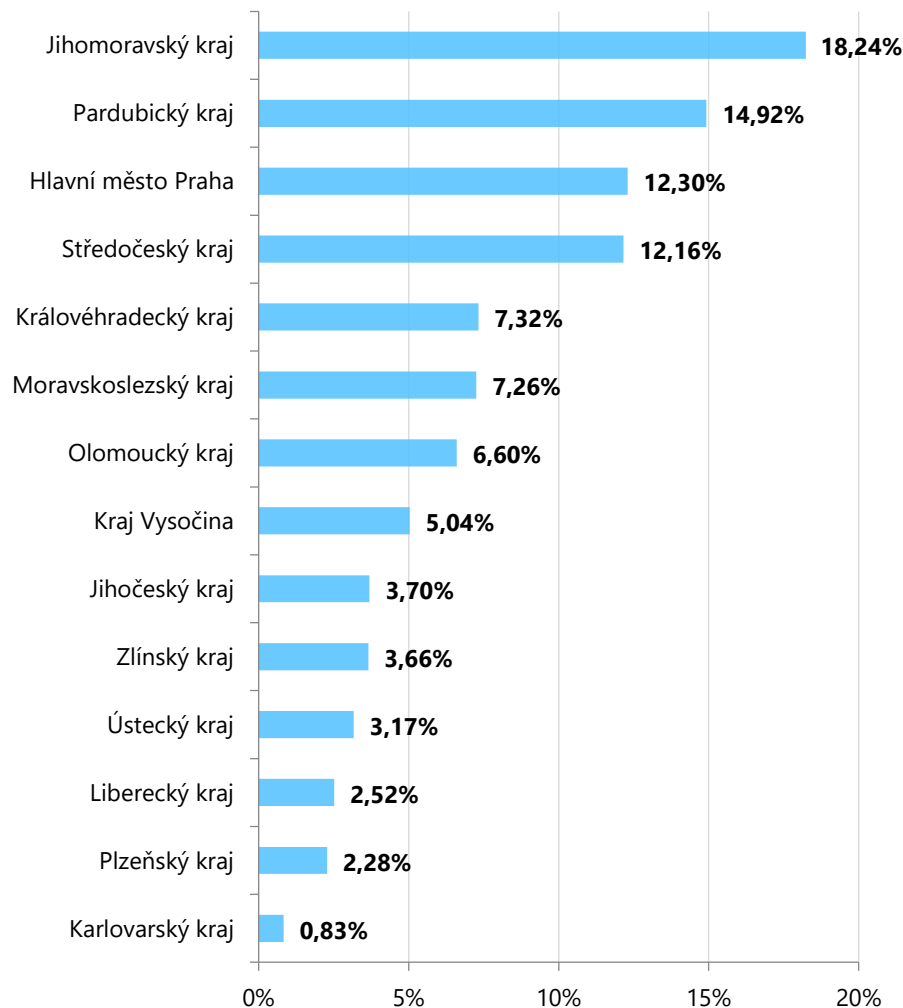


Turistická oblast Českomoravské pomezí – turisté a výletníci

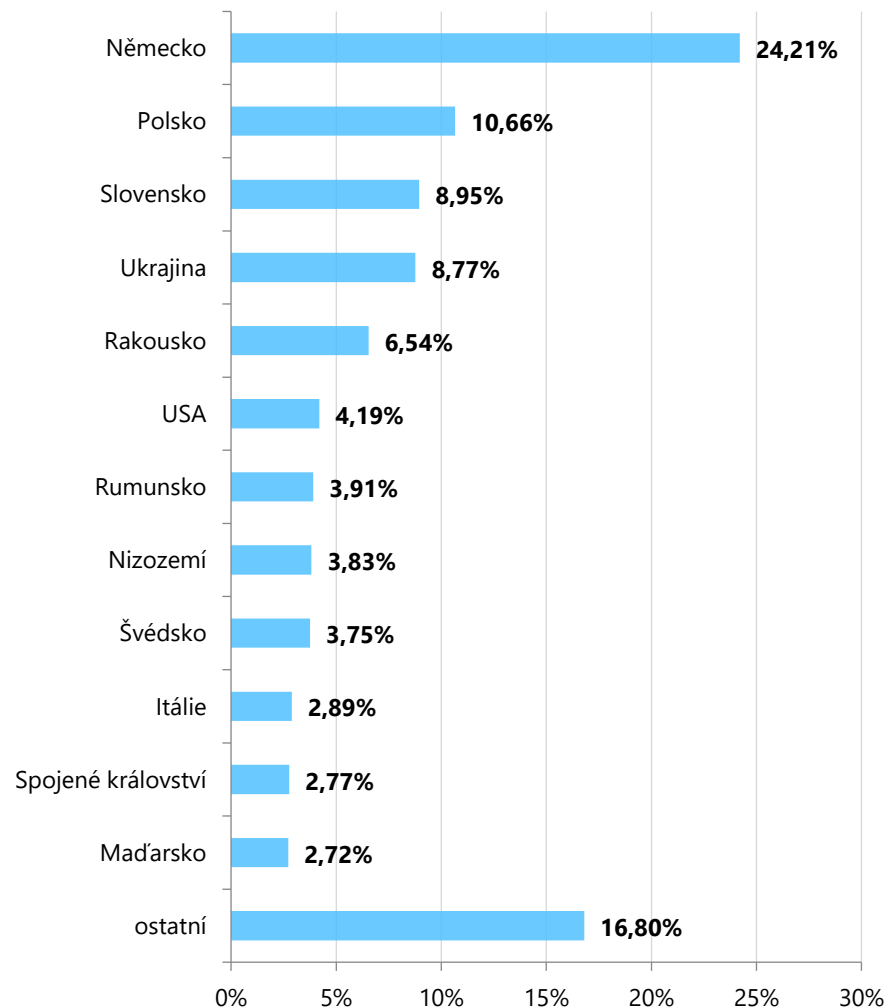


Turistická oblast Českomoravské pomezí – turisté

Domácí turisté (unikátní)

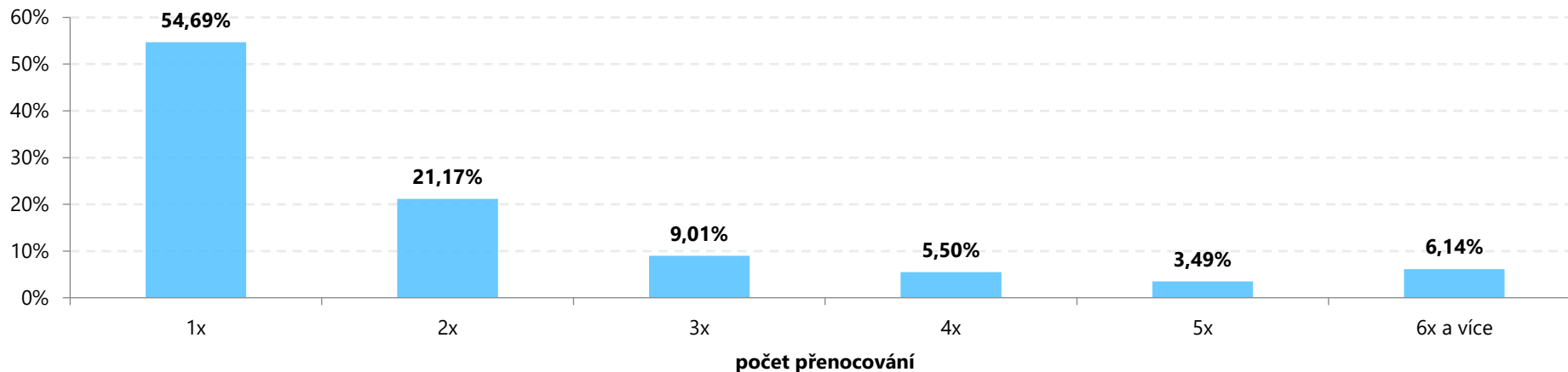


Zahraníční turisté (unikátní)

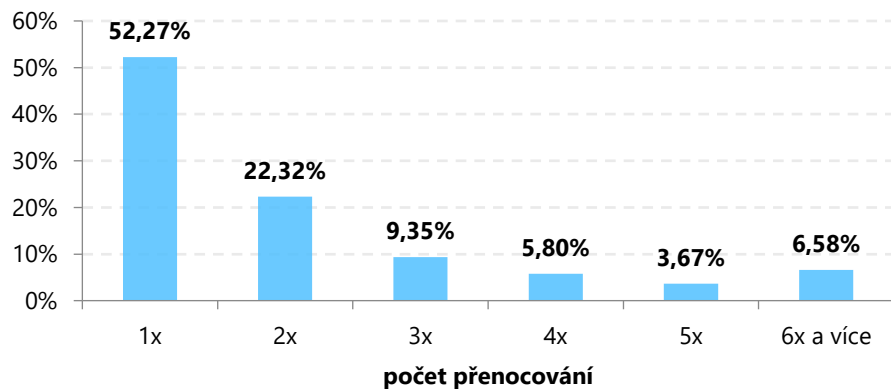


Turistická oblast Českomoravské pomezí – turisté

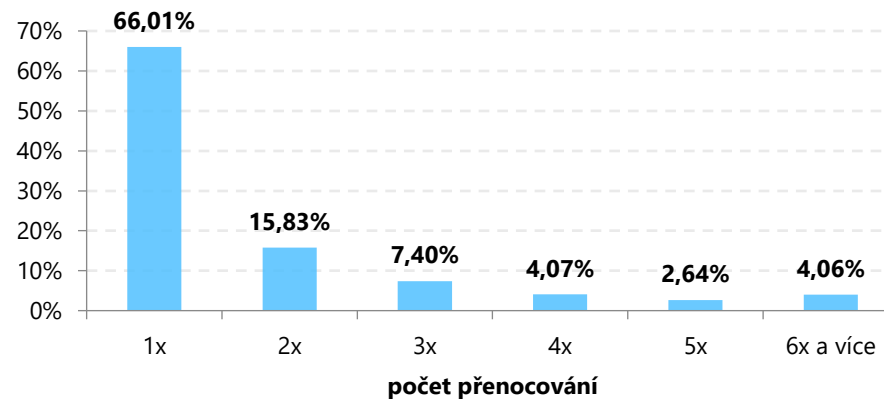
Struktura počtu přenocování turistů



Struktura počtu přenocování domácích turistů

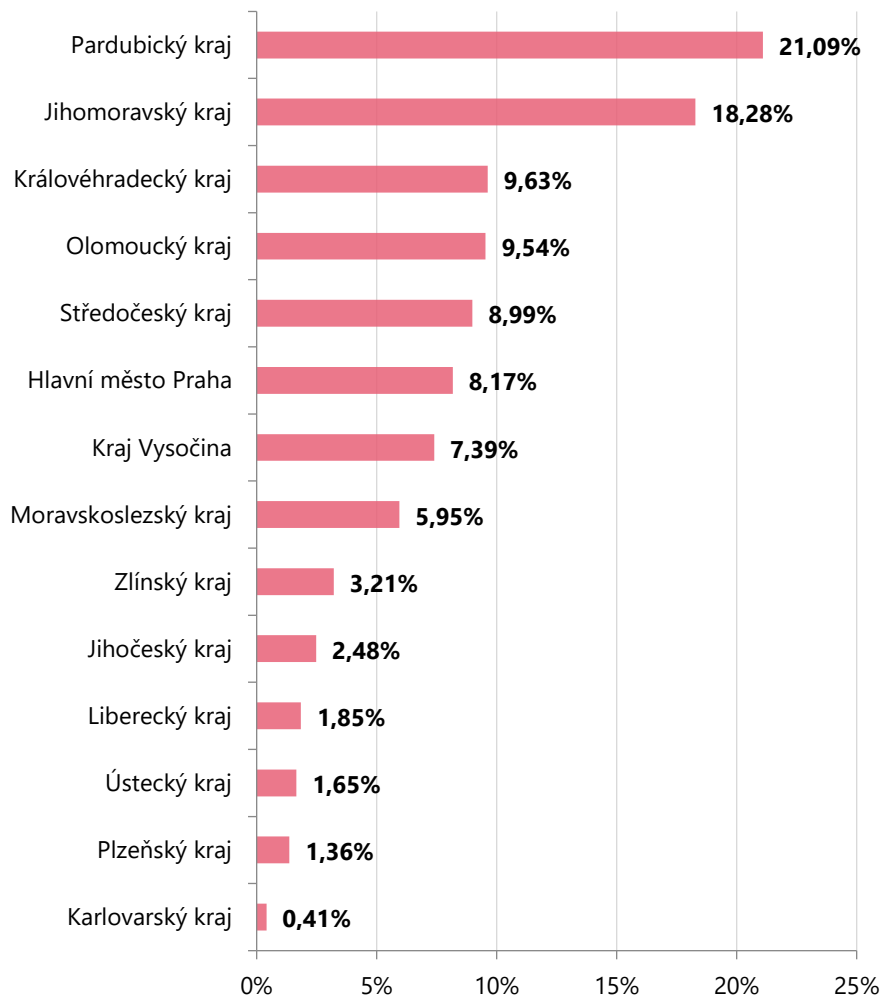


Struktura počtu přenocování zahraničních turistů

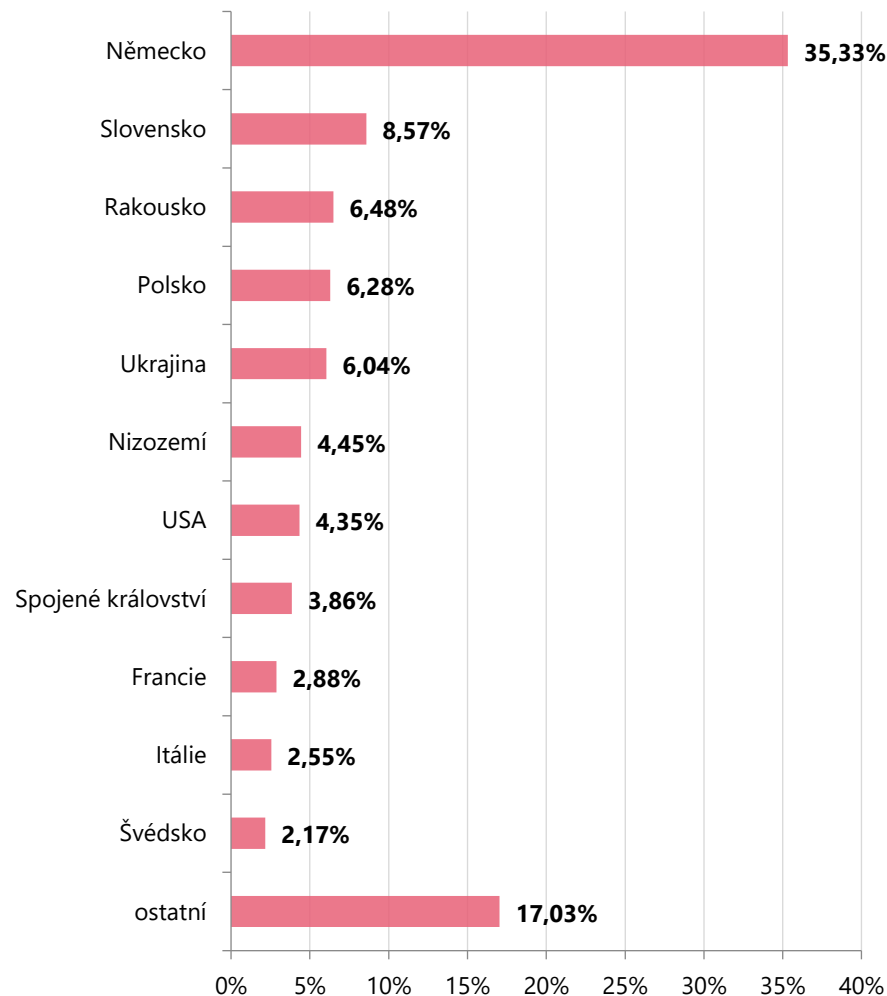


Turistická oblast Českomoravské pomezí – výletníci

Domácí výletníci (unikátní)

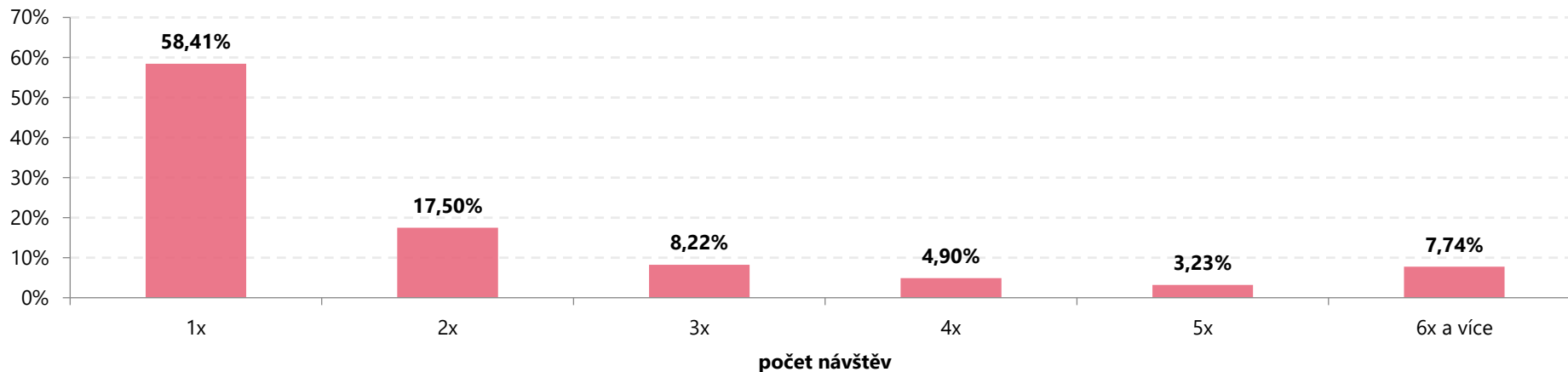


Zahraniční výletníci (unikátní)

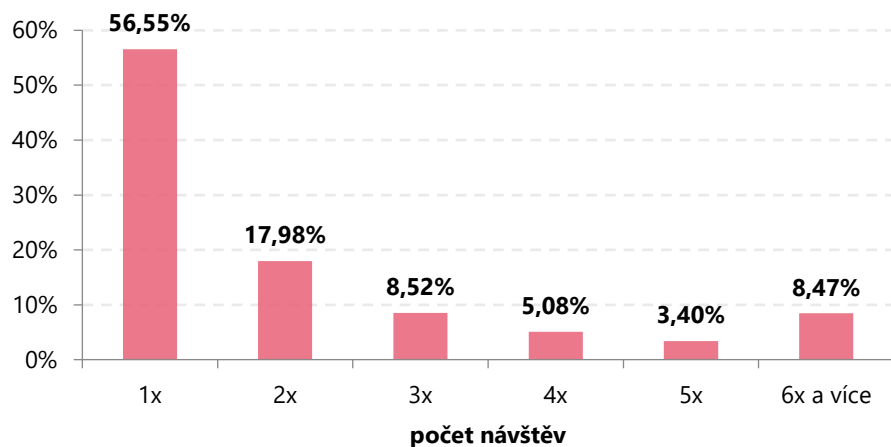


Turistická oblast Českomoravské pomezí – výletníci

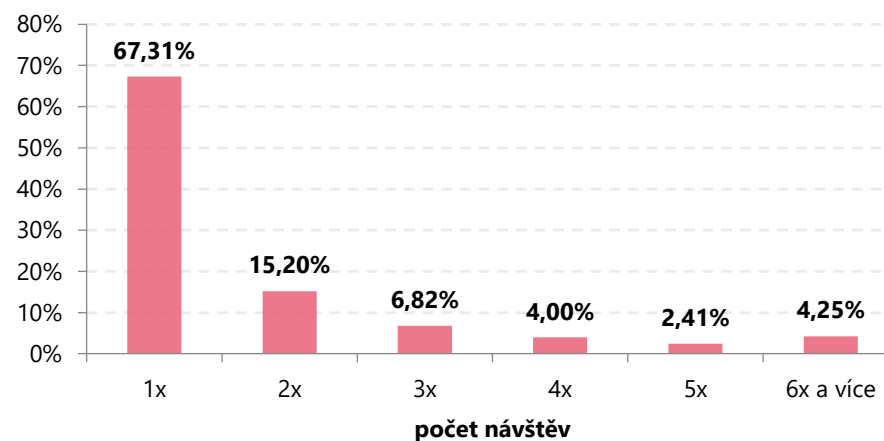
Struktura příjezdů výletníků



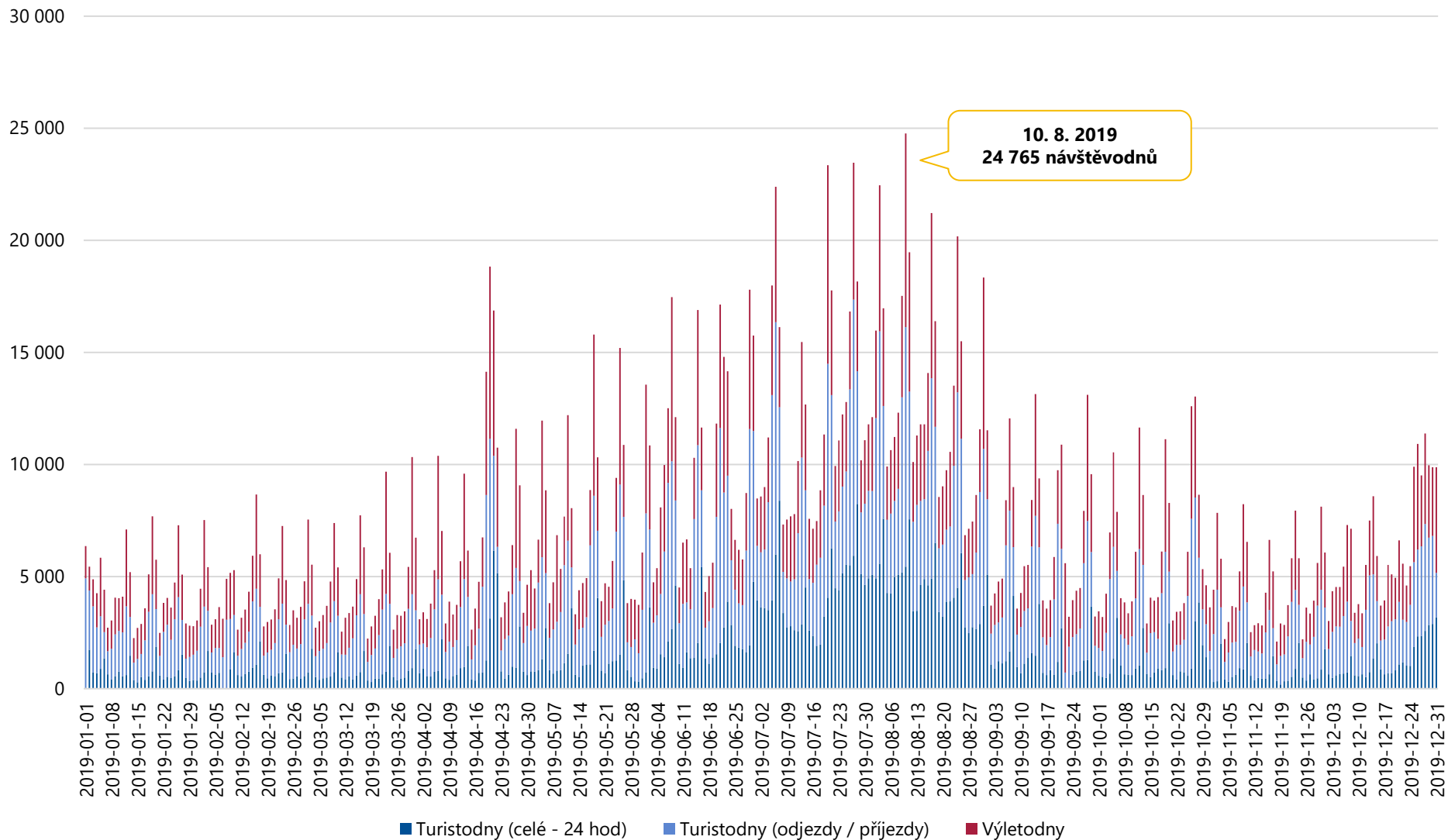
Struktura příjezdů domácích výletníků



Struktura příjezdů zahraničních výletníků

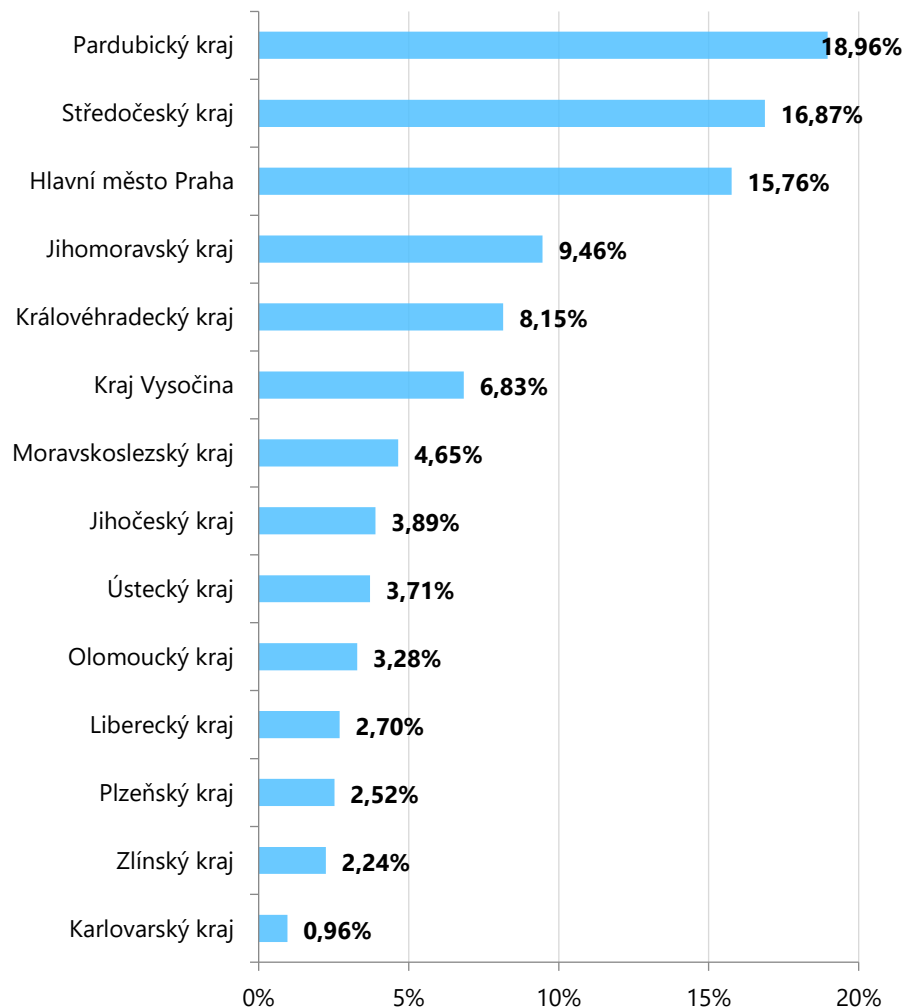


Turistická oblast Chrudimsko-Hlinecko – turisté a výletníci

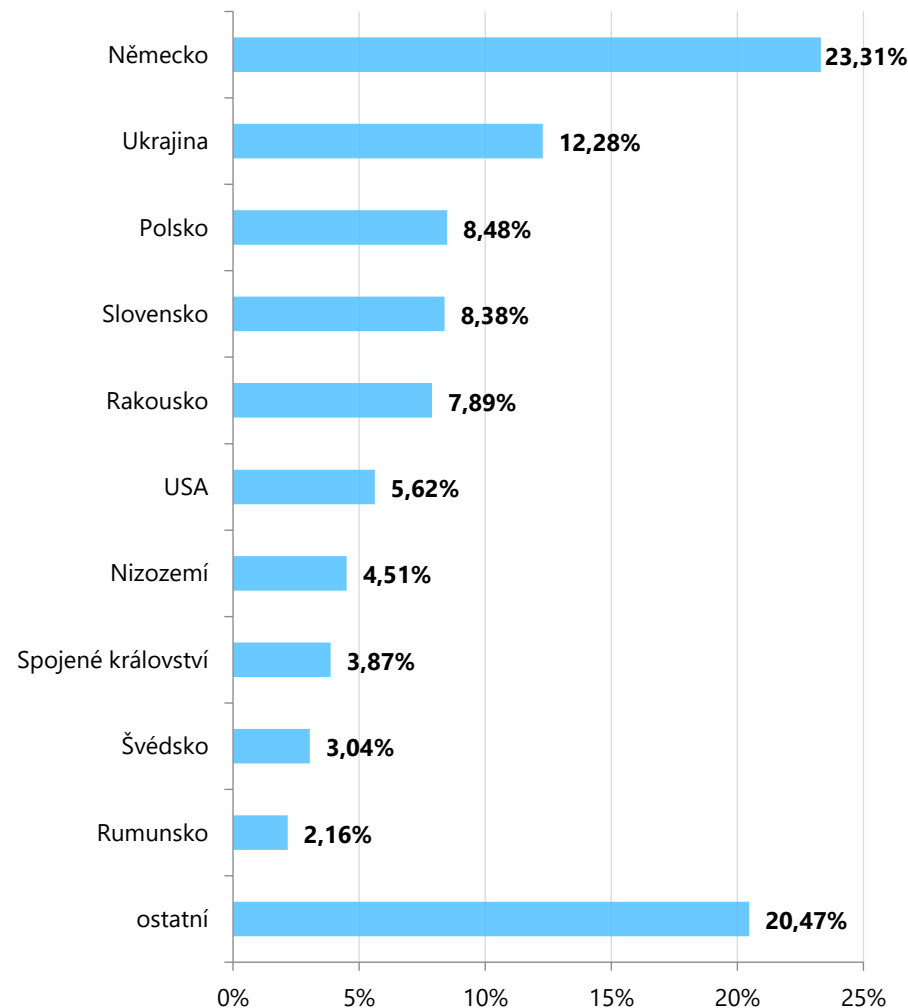


Turistická oblast Chrudimsko-Hlinecko – turisté

Domácí turisté (unikátní)

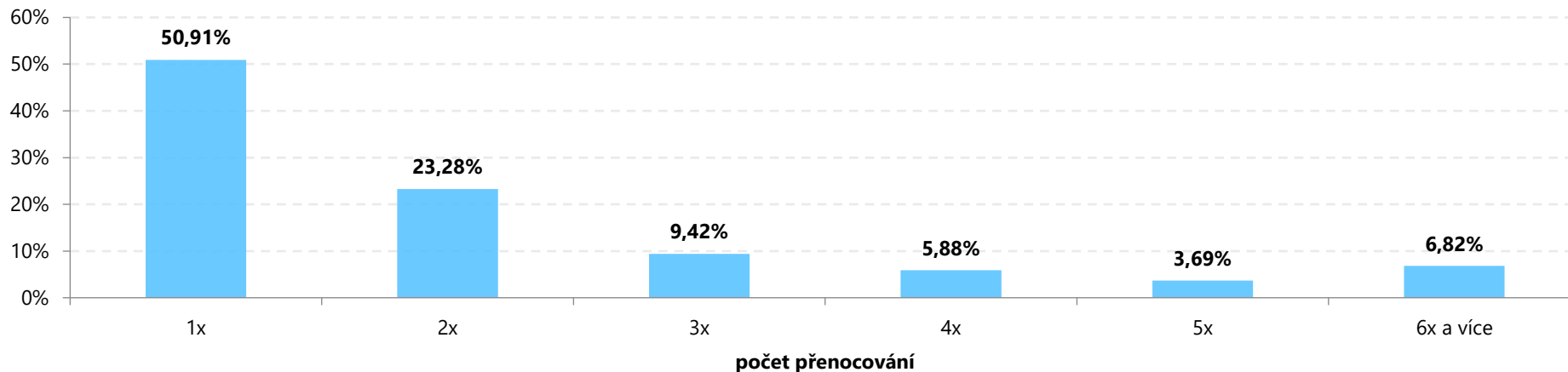


Zahranční turisté (unikátní)

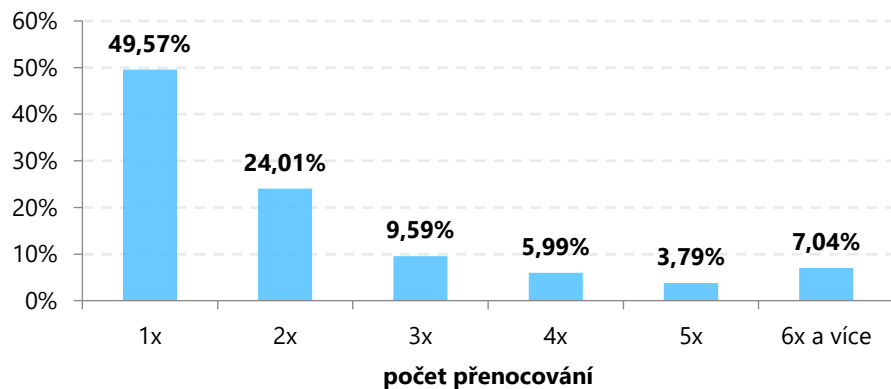


Turistická oblast Chrudimsko-Hlinecko – turisté

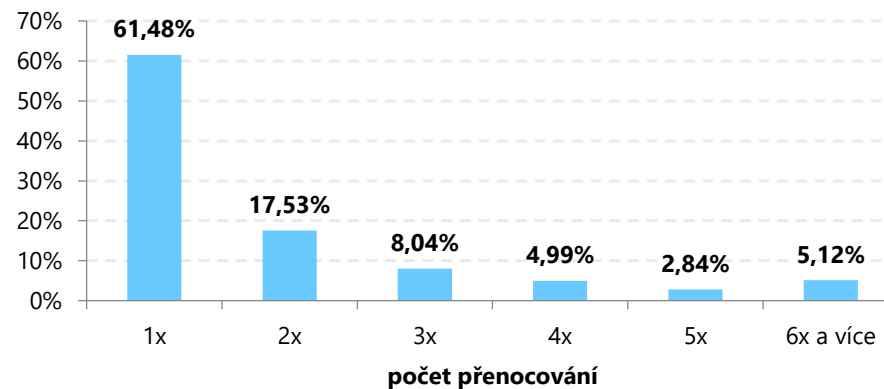
Struktura počtu přenocování turistů



Struktura počtu přenocování domácích turistů

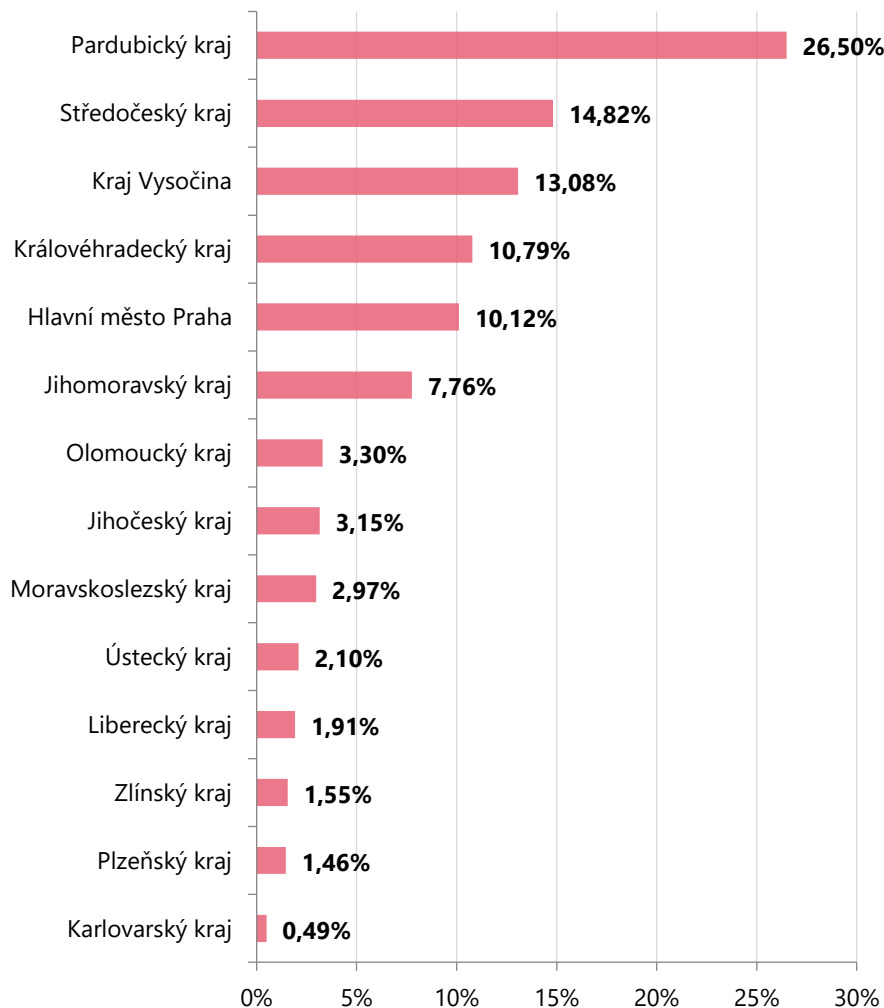


Struktura počtu přenocování zahraničních turistů

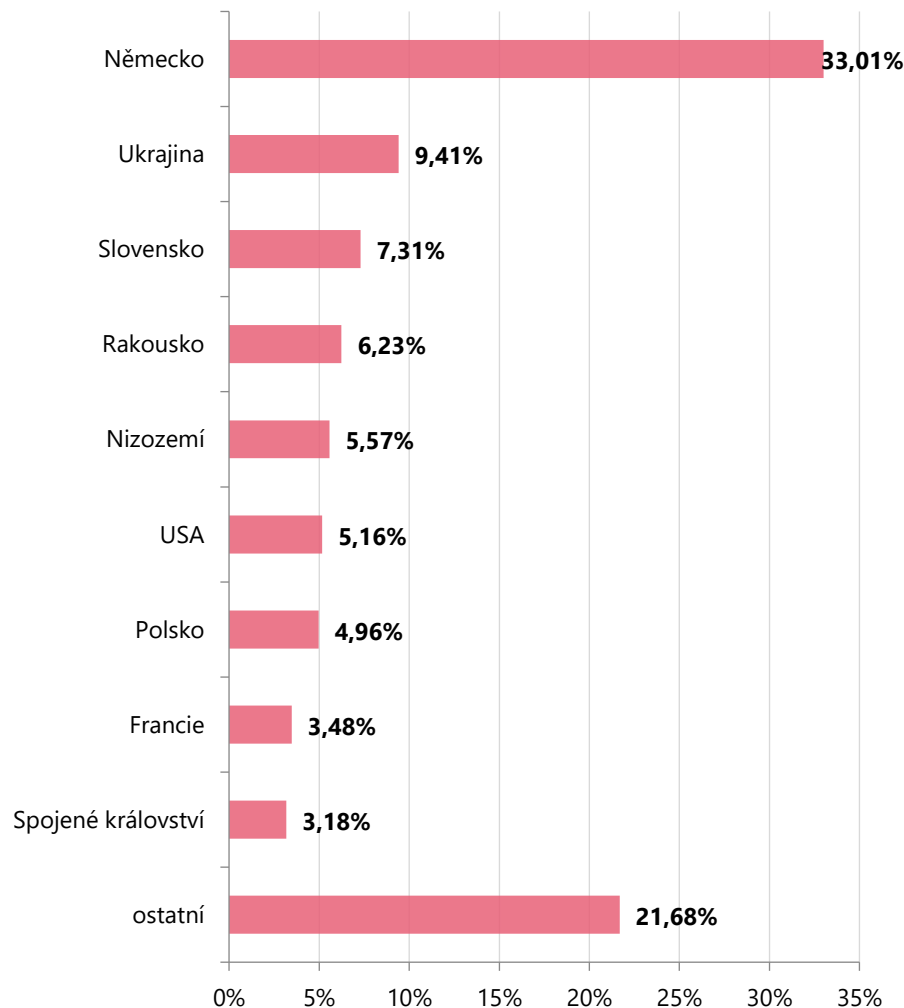


Turistická oblast Chrudimsko-Hlinecko – výletníci

Domácí výletníci (unikátní)

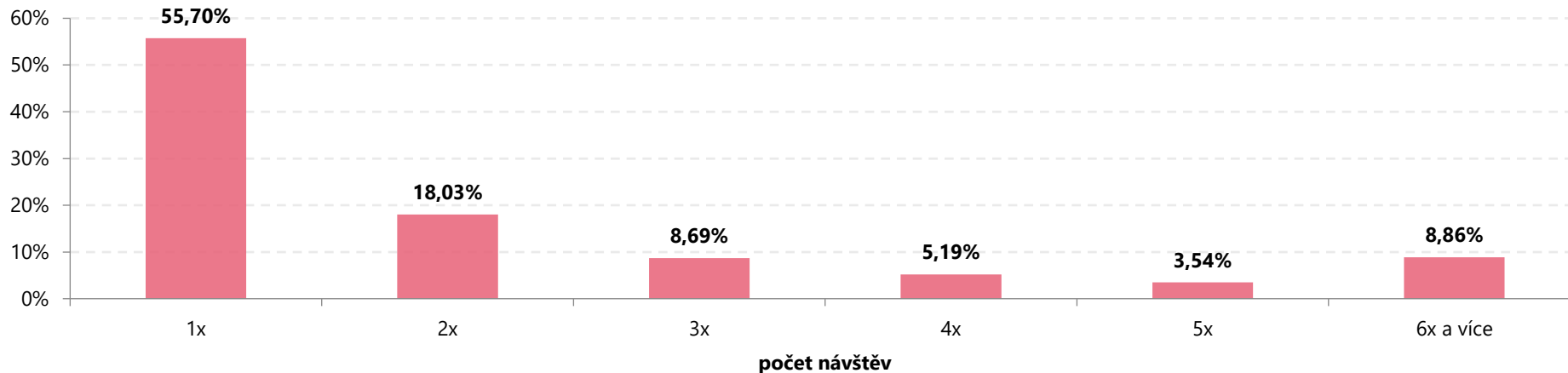


Zahranční výletníci (unikátní)

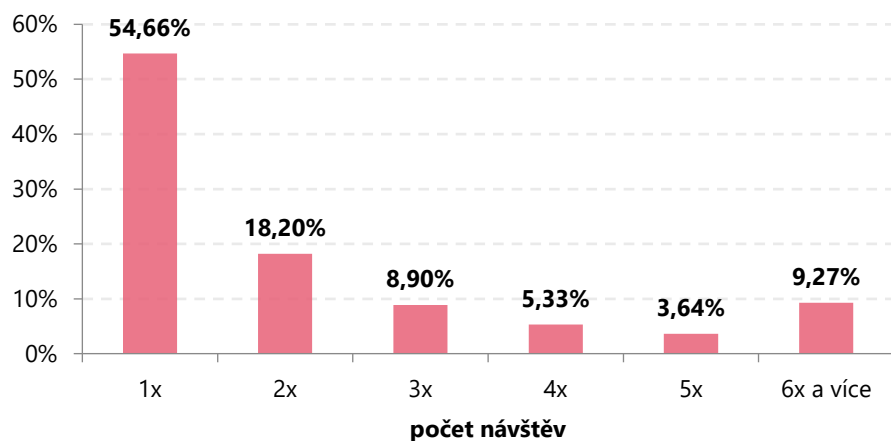


Turistická oblast Chrudimsko-Hlinecko – výletníci

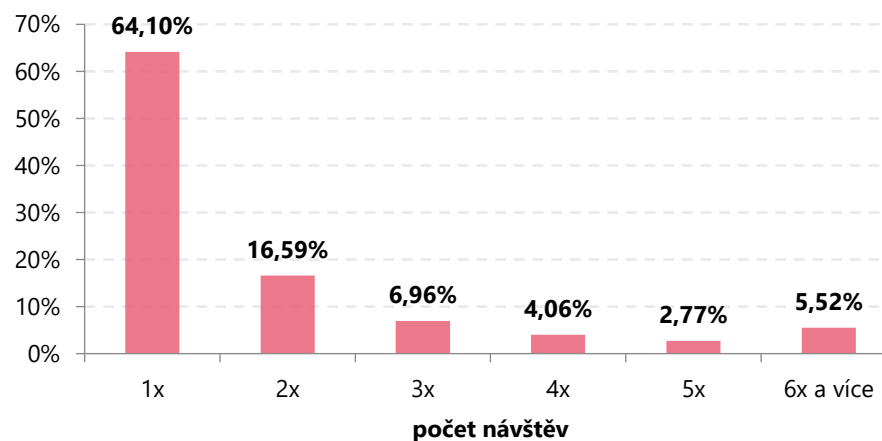
Struktura příjezdů výletníků



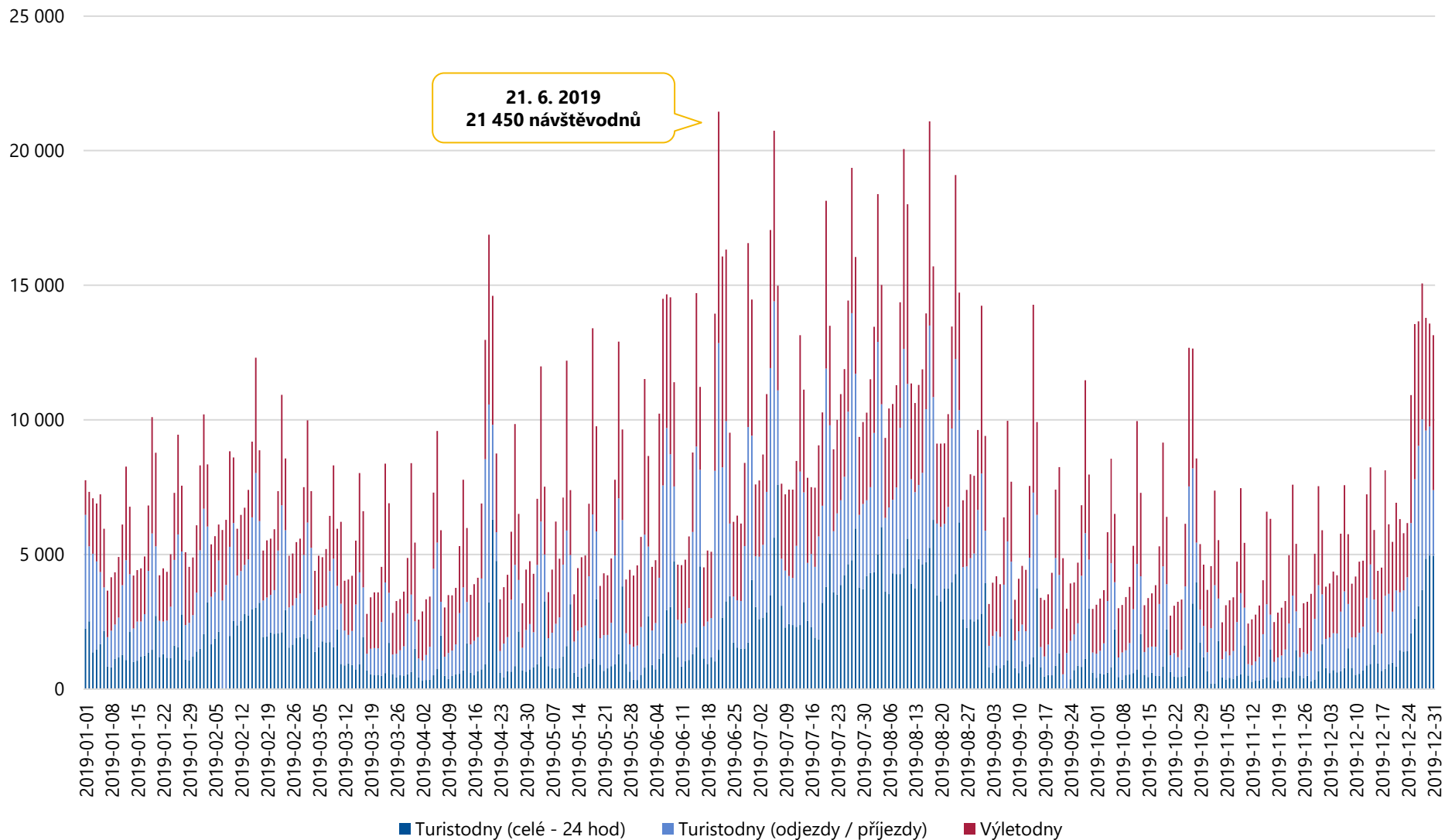
Struktura příjezdů domácích výletníků



Struktura příjezdů zahraničních výletníků

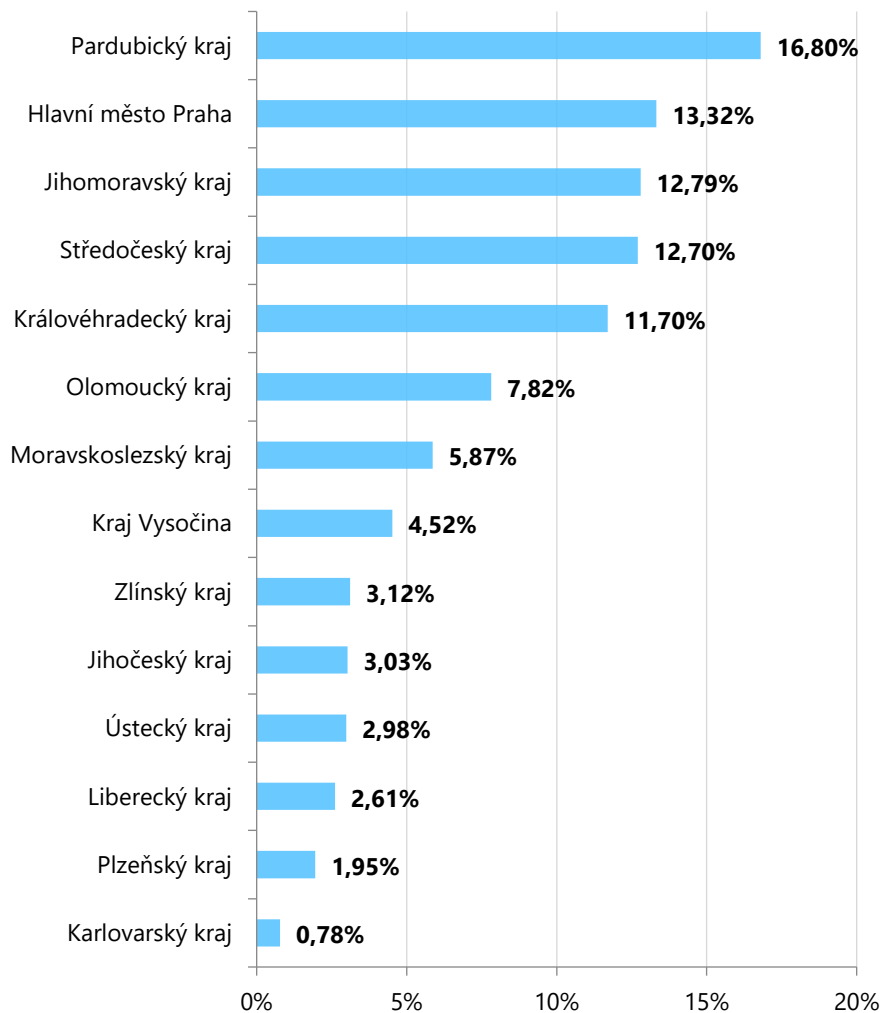


Orlické hory a Podorlicko (Pardubický kraj) – turisté a výletníci

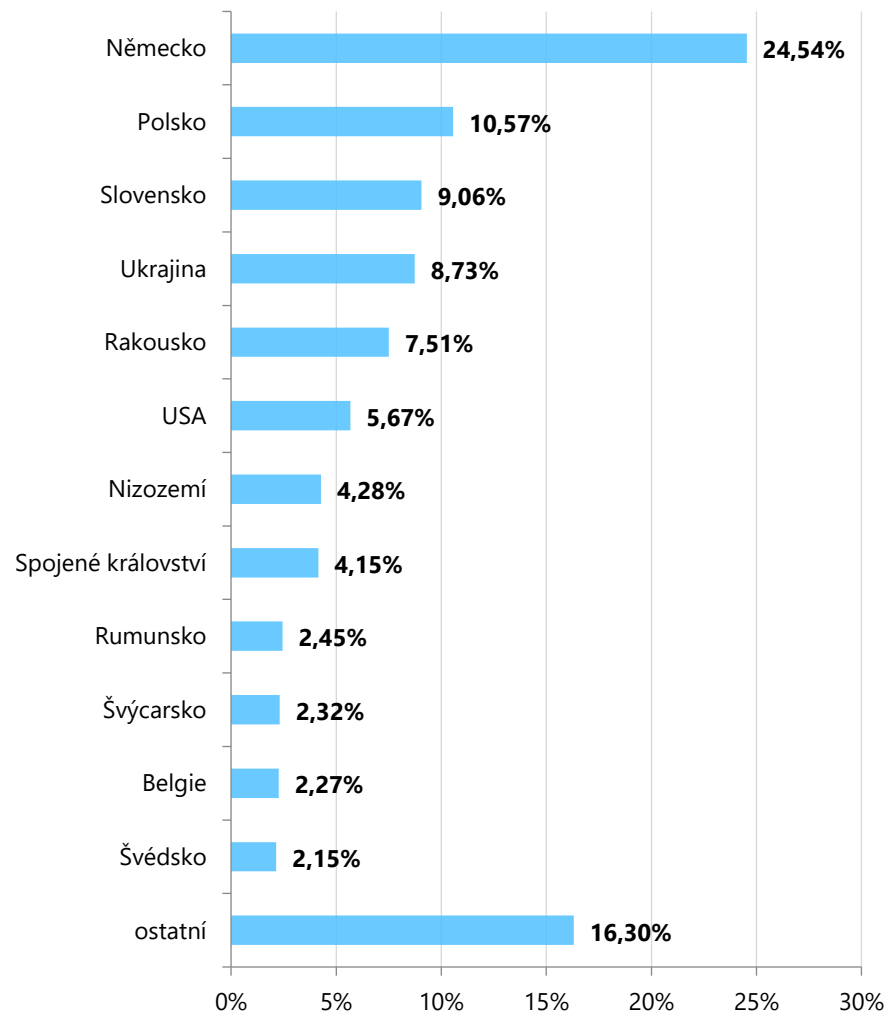


Orlické hory a Podorlicko (Pardubický kraj) – turisté

Domácí turisté (unikátní)

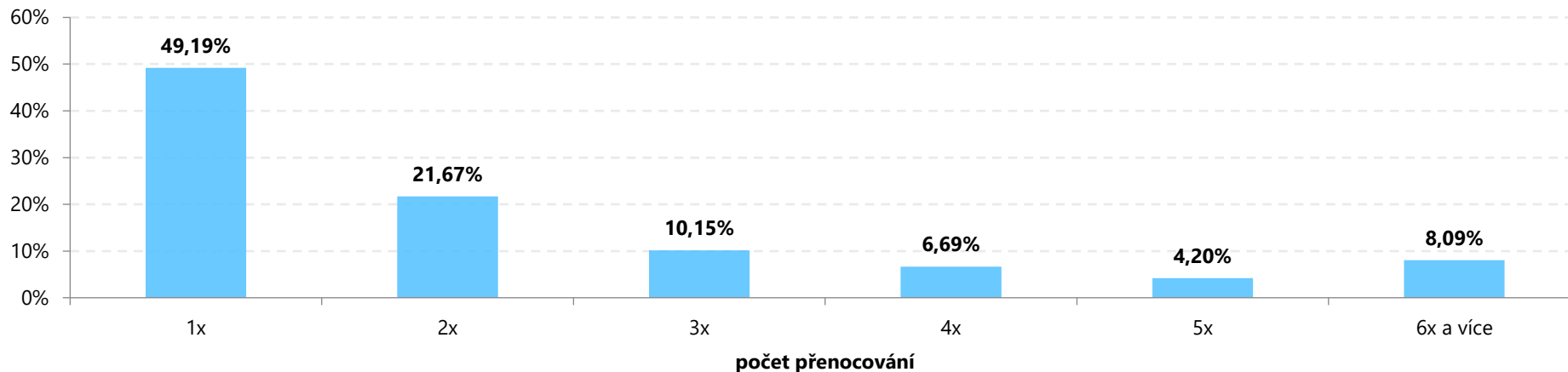


Zahranční turisté (unikátní)

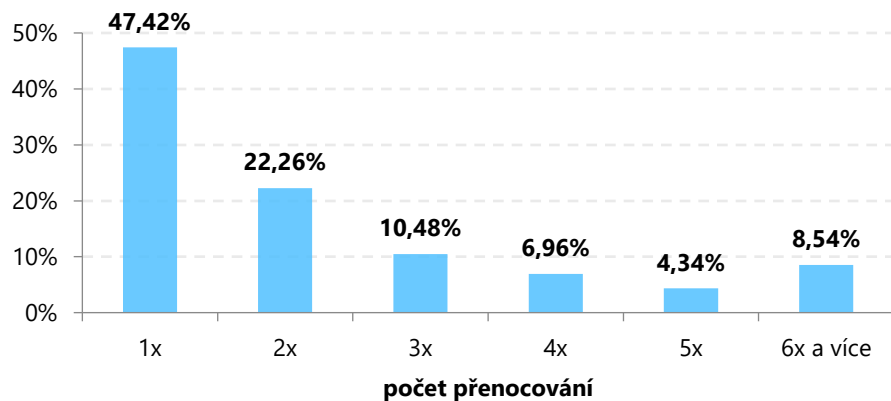


Orlické hory a Podorlicko (Pardubický kraj) – turisté

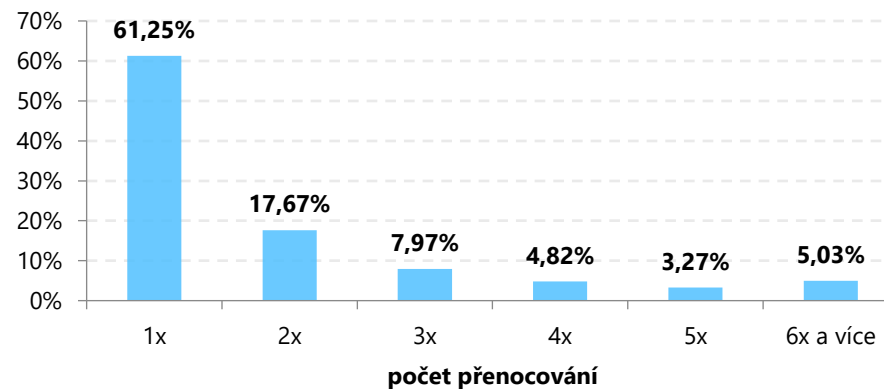
Struktura počtu přenocování turistů



Struktura počtu přenocování domácích turistů

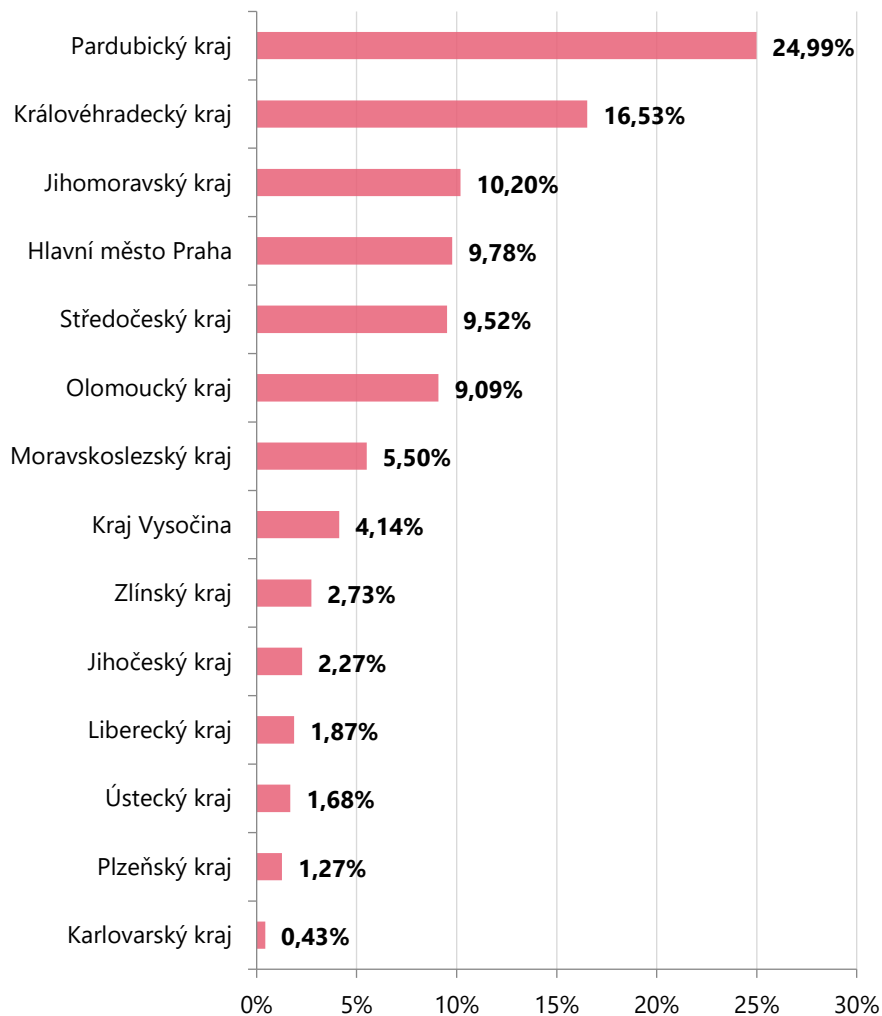


Struktura počtu přenocování zahraničních turistů

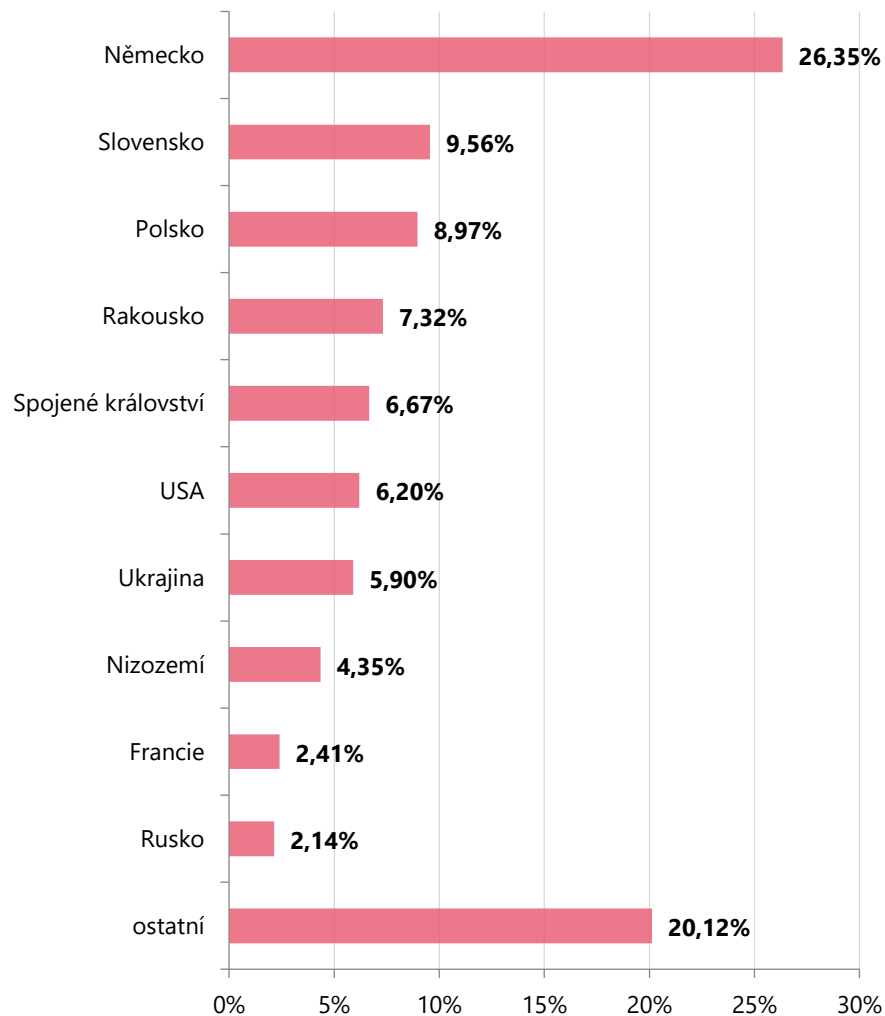


Orlické hory a Podorlicko (Pardubický kraj) – výletníci

Domácí výletníci (unikátní)

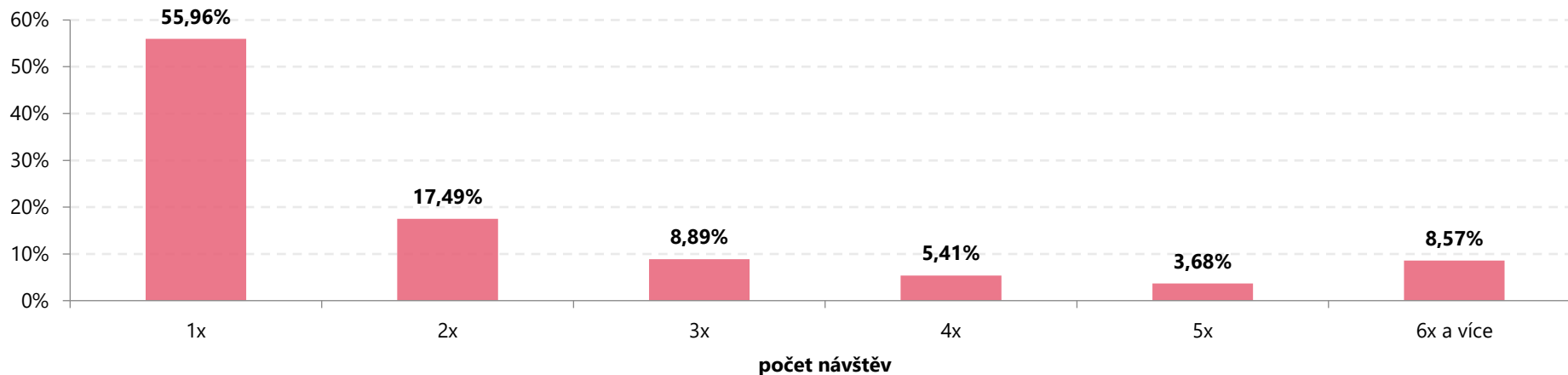


Zahraníční výletníci (unikátní)

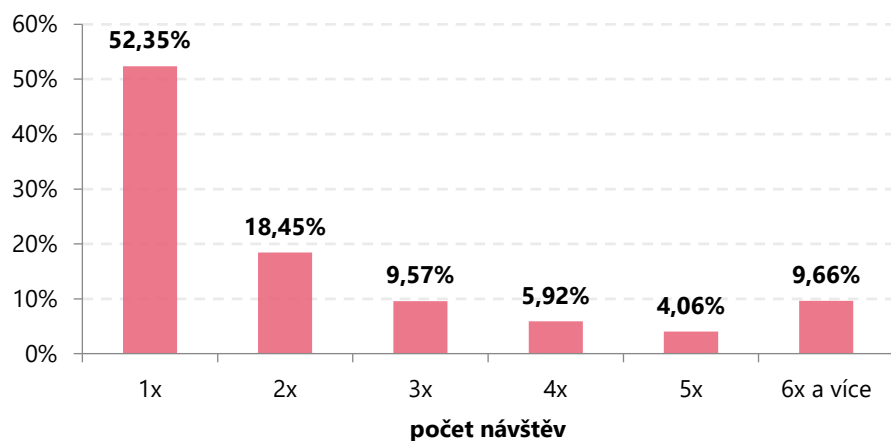


Orlické hory a Podorlicko (Pardubický kraj) – výletníci

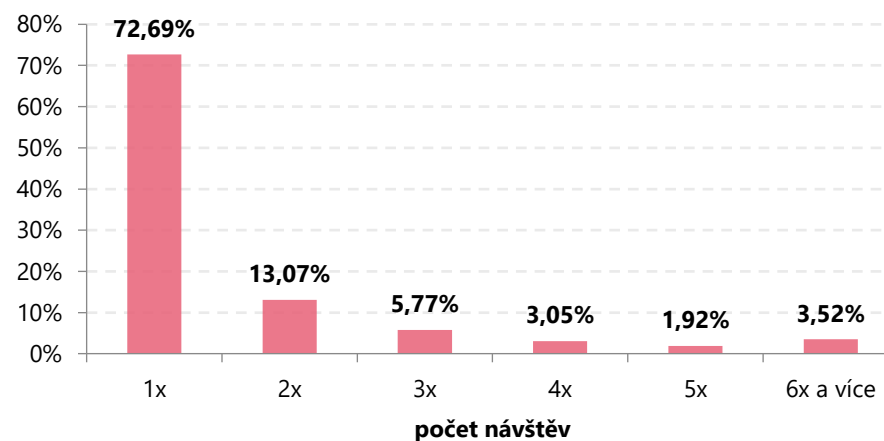
Struktura příjezdů výletníků



Struktura příjezdů domácích výletníků



Struktura příjezdů zahraničních výletníků



Analýza ekonomických dopadů vyplývajících z turismu v Pardubickém kraji a v jednotlivých turistických oblastech za rok 2019

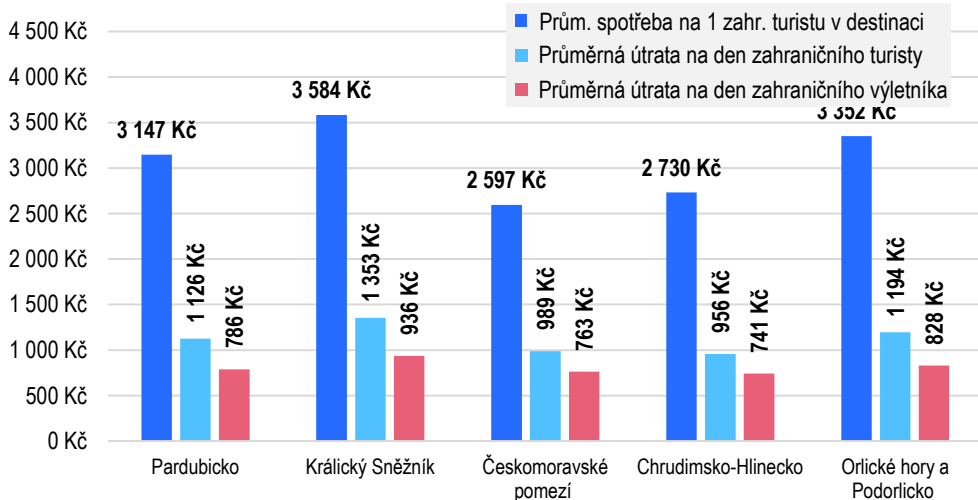
Identifikace a kalkulace spotřeby vyplývající z turismu v Pardubickém kraji

Výpočet spotřeby vyplývající z cestovního ruchu

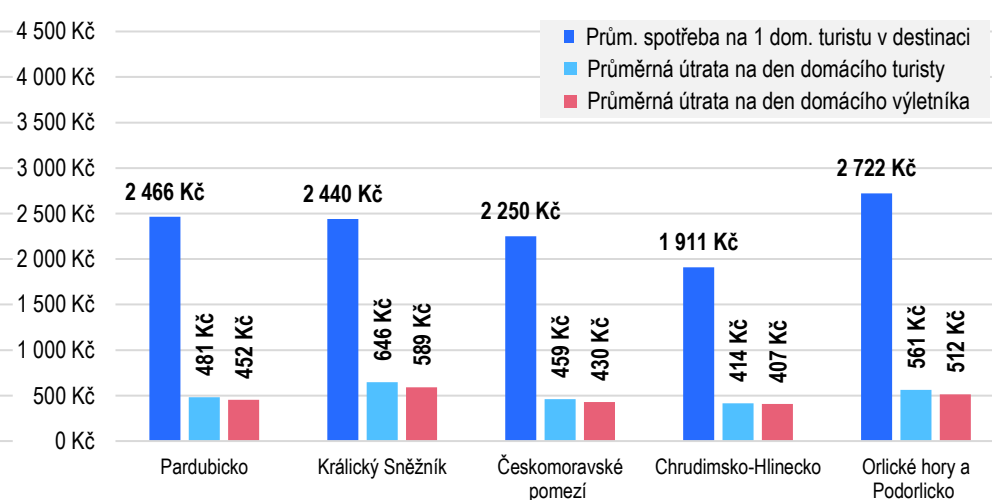
Celková spotřeba vyplývající z cestovního ruchu na území Pardubického kraje a jeho jednotlivých oblastí je kalkulována na základě počtu návštěvníků, délky jejich pobytu a jejich průměrné spotřeby.

- Průměrné spotřeby na jeden den návštěvy byly maticově stanoveny zvlášť dle typu návštěvníka (výletník, turista), zdrojového trhu (zahraniční, domácí), navštívené oblasti (Pardubicko, Chrudimsko-Hlinecko, Českomoravské pomezí, Orlické hory a Podorlicko, Králický Sněžník), roku (2018, 2019) a sezónnosti (1., 2., 3., 4. čtvrtletí).
- Vysoká míra detailu při segmentaci návštěvníků při stanovení jejich průměrné denní spotřeby (v případě turistů včetně ceny za přenocování) na základě kombinace podkladových dat od agentury CzechTourism, MMR ČR, ČSÚ, Pardubického kraje a dalších institucí zaměřených na cestovní ruch v ČR, které byly za využití vlastní databáze společnosti Economic impact dále upraveny dle struktury nabídky a poptávky cestovního ruchu v Pardubickém kraji, umožnila společně s vysoce přesnými daty o návštěvnosti Pardubického kraje a jeho oblastí od společnosti CE-TRAFFIC získat robustní základ pro vyčíslení celkové spotřeby iniciované cestovním ruchem. Při výpočtu průměrné ceny turistů za přenocování byla vždy zohledněna jejich struktura (která se liší dle zdrojového trhu, navštívené oblasti i sezónnosti) vzhledem k tomu, kde přespávají. V případě přespání turisty mimo placená ubytovací zařízení (např. druhé bydlení – chalupy, u rodiny, u přátel, atd.) byla konzervativně odhadnuta spotřeba spojená s umožněním využití těchto míst k přenocování v přepočtu na 1 přenocování (např. část investic do údržby a péči o druhé bydlení – chalupy).

Průměrná denní spotřeba zahr. turisty a zahr. výletníka dle turistických oblastí a průměrná spotřeba na 1 zahr. turistu v destinaci (2019)

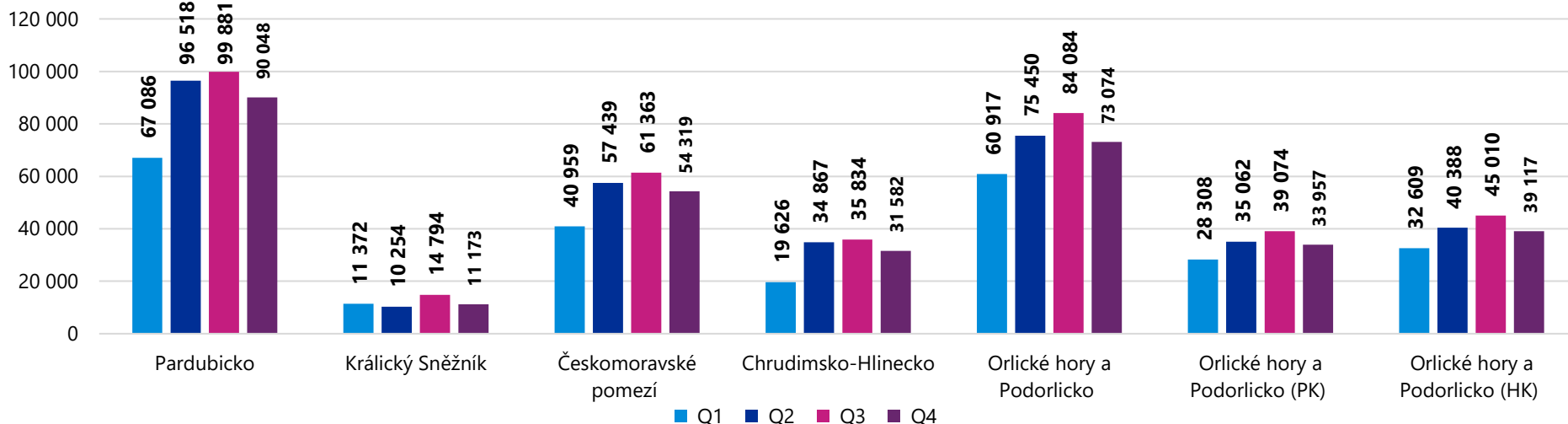


Průměrná denní spotřeba dom. turisty a dom. výletníka dle turistických oblastí a průměrná spotřeba na 1 dom. turistu v destinaci (2019)

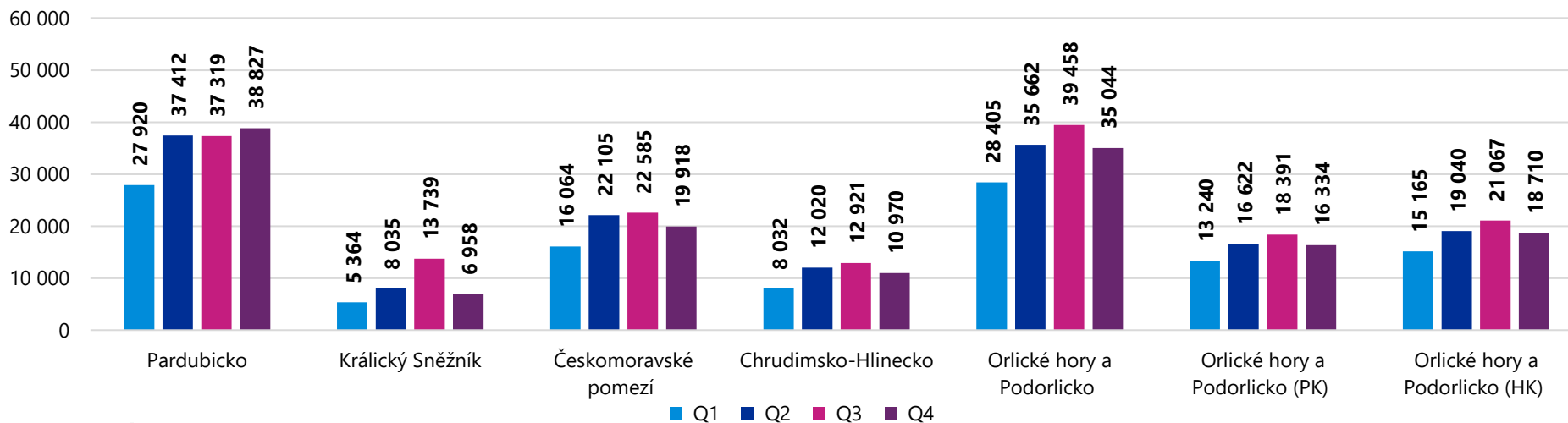


Počty návštěvodníků v roce 2019 – zahraniční

Počet turistodnů zahraničních turistů strávených v turistických oblastech dle čtvrtletí v roce 2019

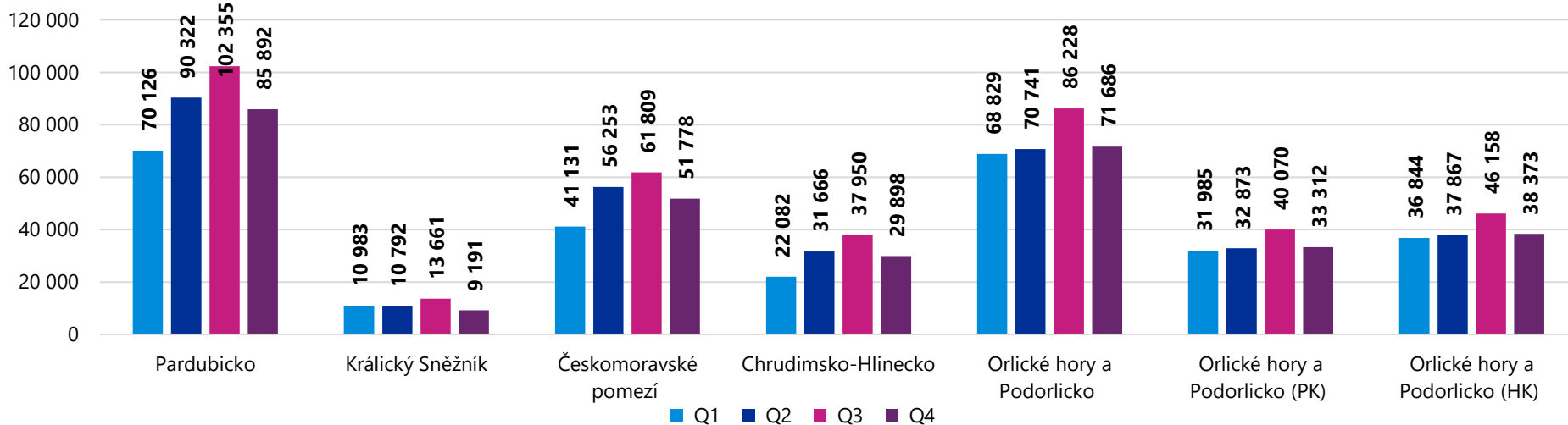


Počet výletodnů zahraničních výletníků strávených v turistických oblastech dle čtvrtletí v roce 2019

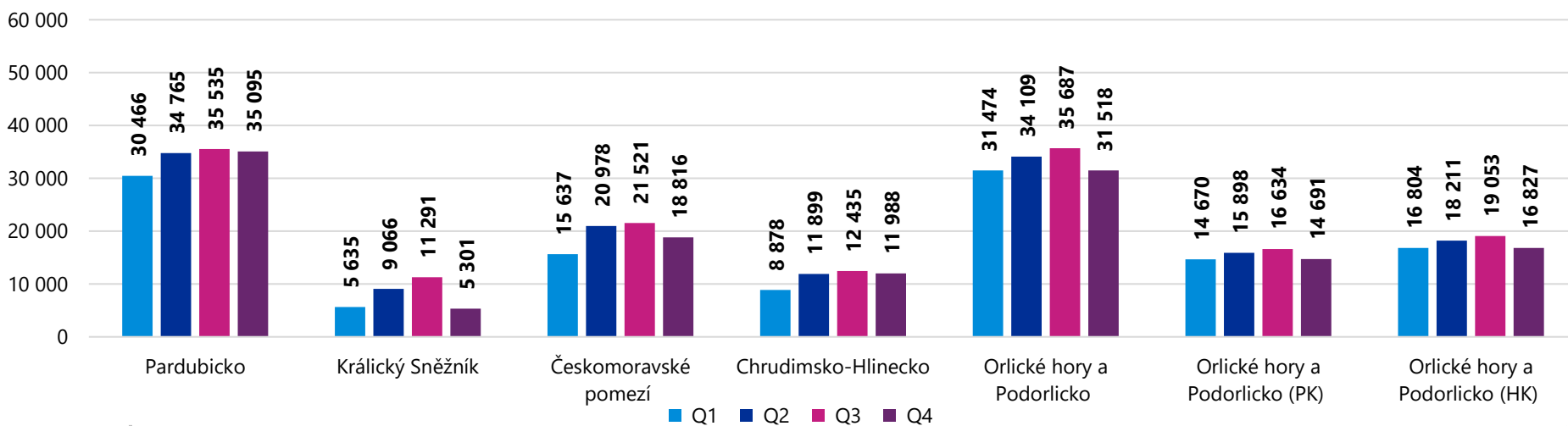


Počty návštěvodníků v roce 2018 – zahraniční

Počet turistodnů zahraničních turistů strávených v turistických oblastech dle čtvrtletí v roce 2018

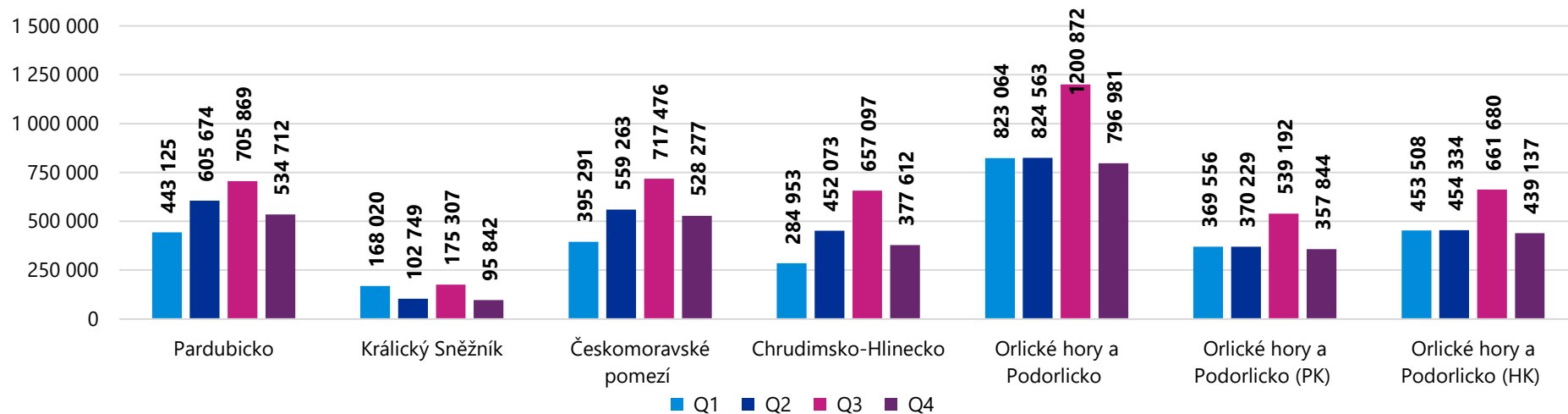


Počet výletodnů zahraničních výletníků strávených v turistických oblastech dle čtvrtletí v roce 2018

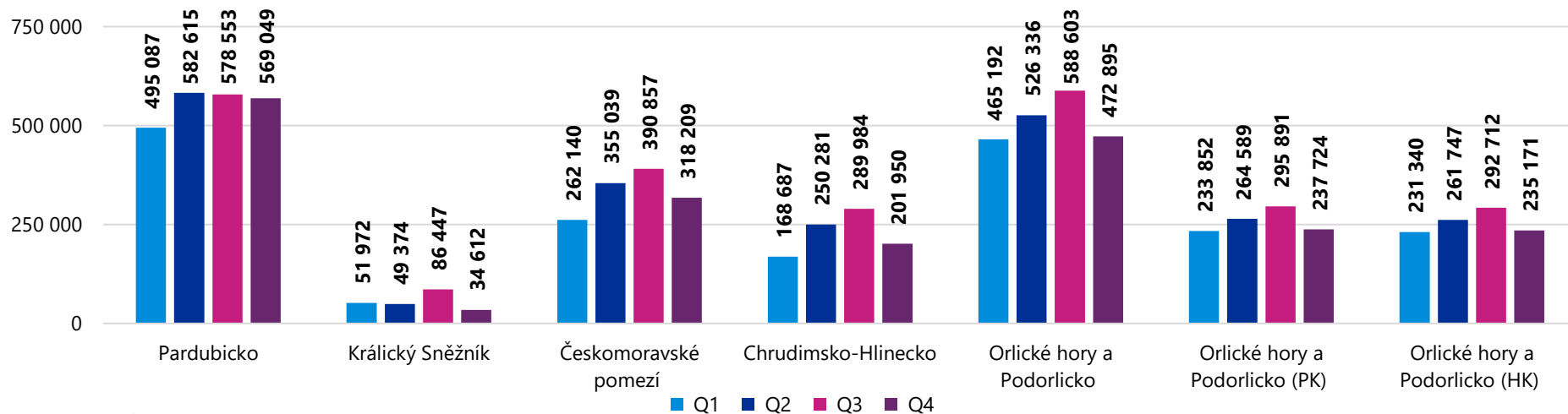


Počty návštěvodníků v roce 2019 – domácí

Počet turistodnů domácích turistů strávených v turistických oblastech dle čtvrtletí v roce 2019

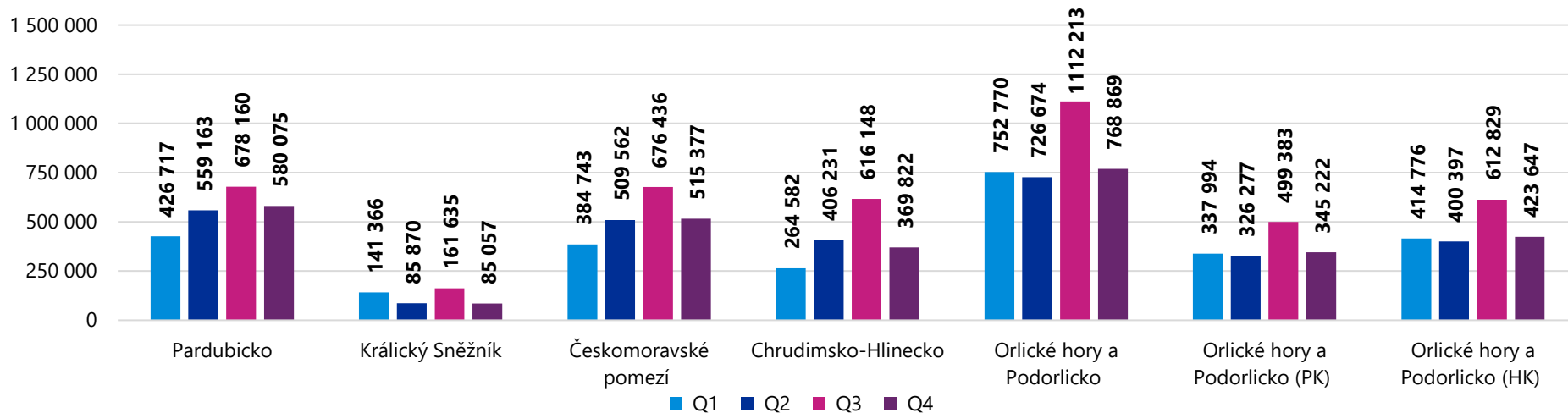


Počet výletodnů domácích výletníků strávených v turistických oblastech dle čtvrtletí v roce 2019

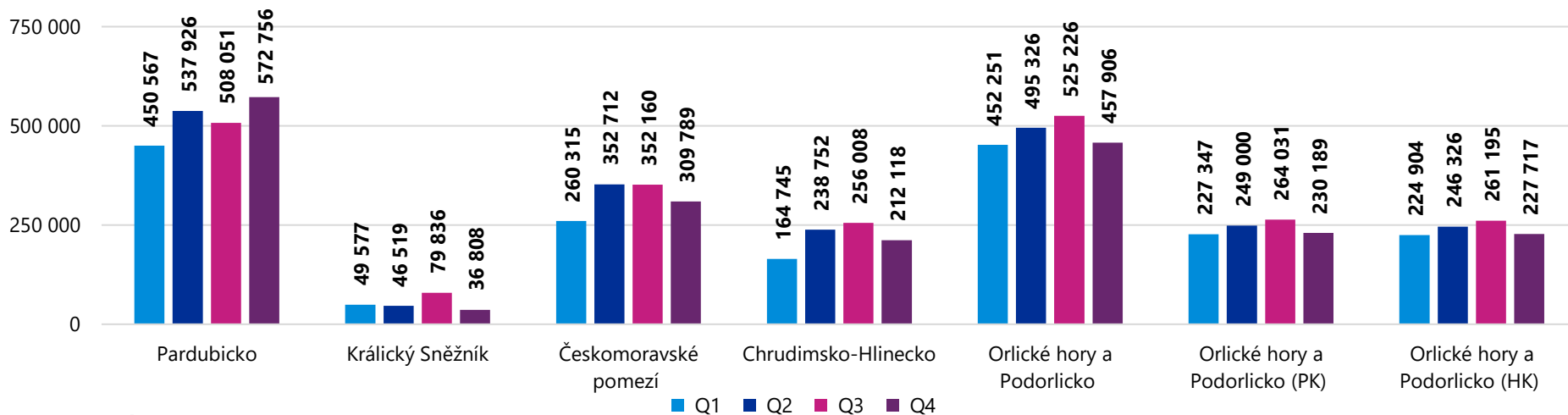


Počty návštěvodníků v roce 2018 – domácí

Počet turistodnů domácích turistů strávených v turistických oblastech dle čtvrtletí v roce 2018

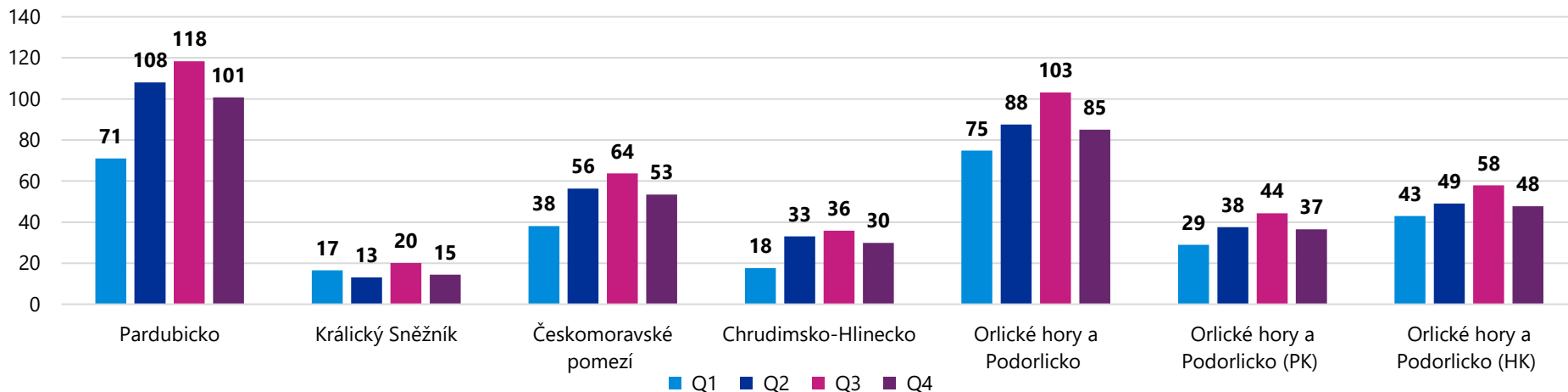


Počet výletodnů domácích výletníků strávených v turistických oblastech dle čtvrtletí v roce 2018

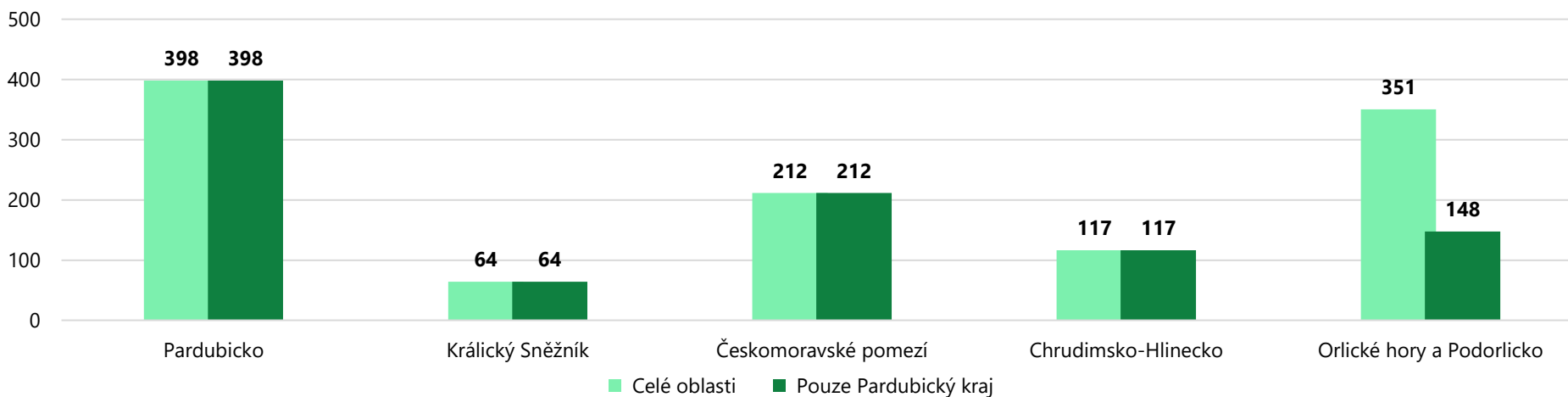


Spotřeba vyplývající z příjezdového turismu 2019

Spotřeba vyplývající z příjezdového turismu (zahraniční vícedenní návštěvníci) v turistických oblastech dle čtvrtletí v roce 2019 (v mil. Kč)

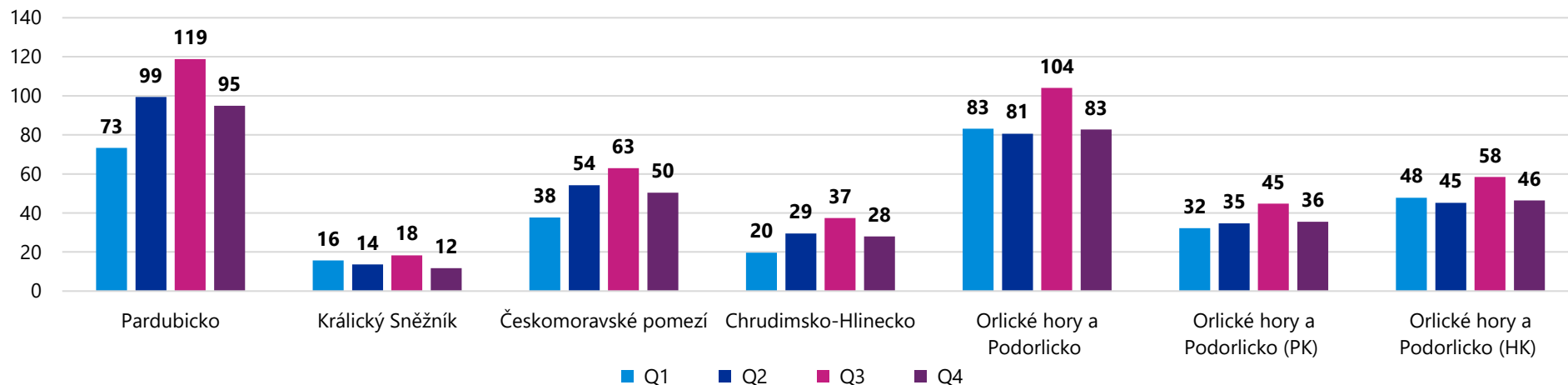


Spotřeba vyplývající z příjezdového turismu (zahraniční vícedenní návštěvníci) v turistických oblastech v roce 2019 (v mil. Kč)

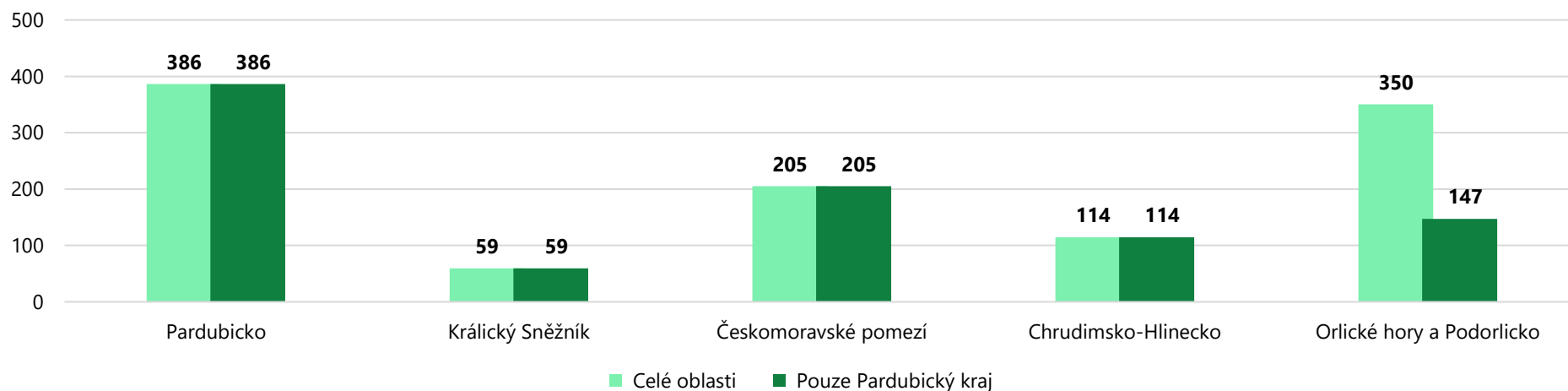


Spotřeba vyplývající z příjezdového turismu 2018

Spotřeba vyplývající z příjezdového turismu (zahraniční vícedenní návštěvníci) v turistických oblastech dle čtvrtletí v roce 2018 (v mil. Kč)

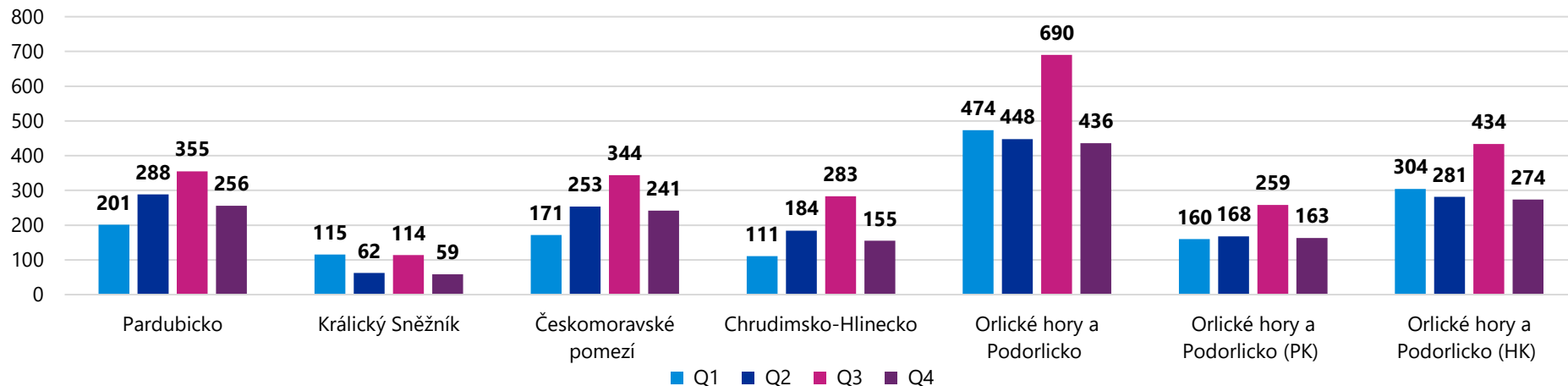


Spotřeba vyplývající z příjezdového turismu (zahraniční vícedenní návštěvníci) v turistických oblastech v roce 2018 (v mil. Kč)

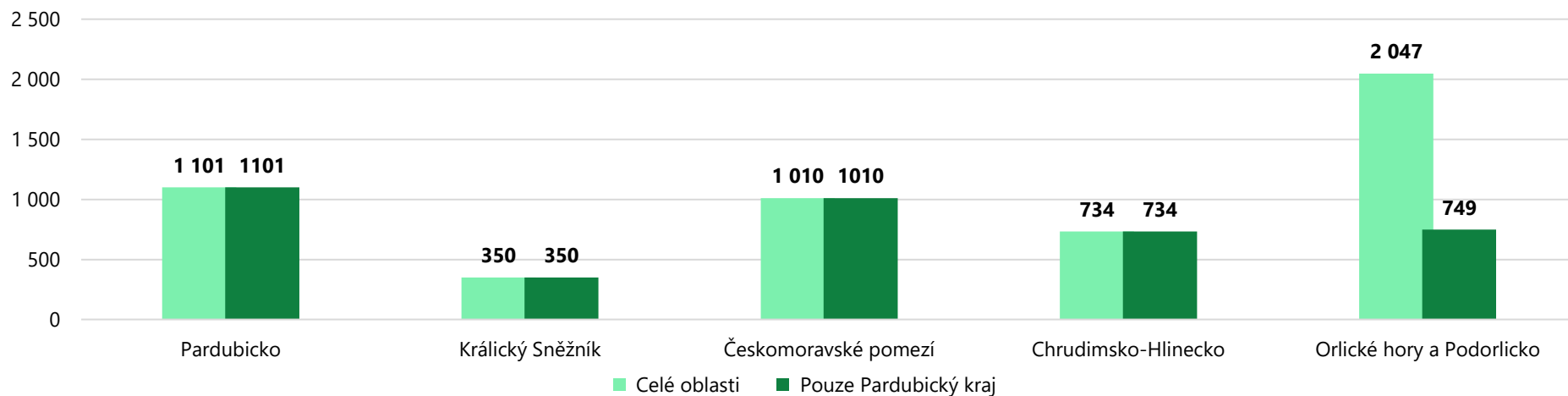


Spotřeba vyplývající z domácího turismu 2019

Spotřeba vyplývající z domácího turismu (domácí vícedenní návštěvníci) v turistických oblastech dle čtvrtletí v roce 2019 (v mil. Kč)

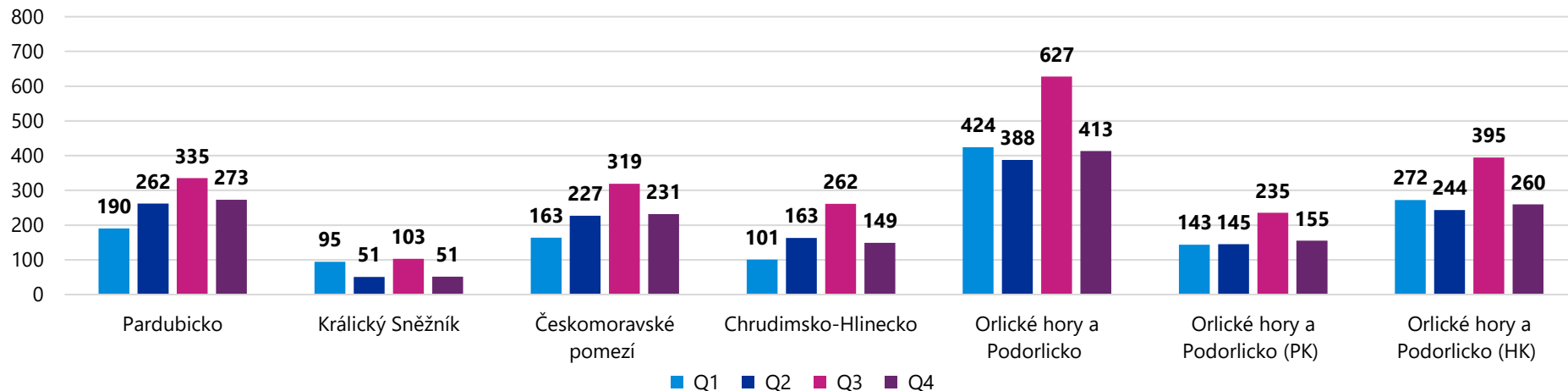


Spotřeba vyplývající z domácího turismu (domácí vícedenní návštěvníci) v turistických oblastech v roce 2019 (v mil. Kč)

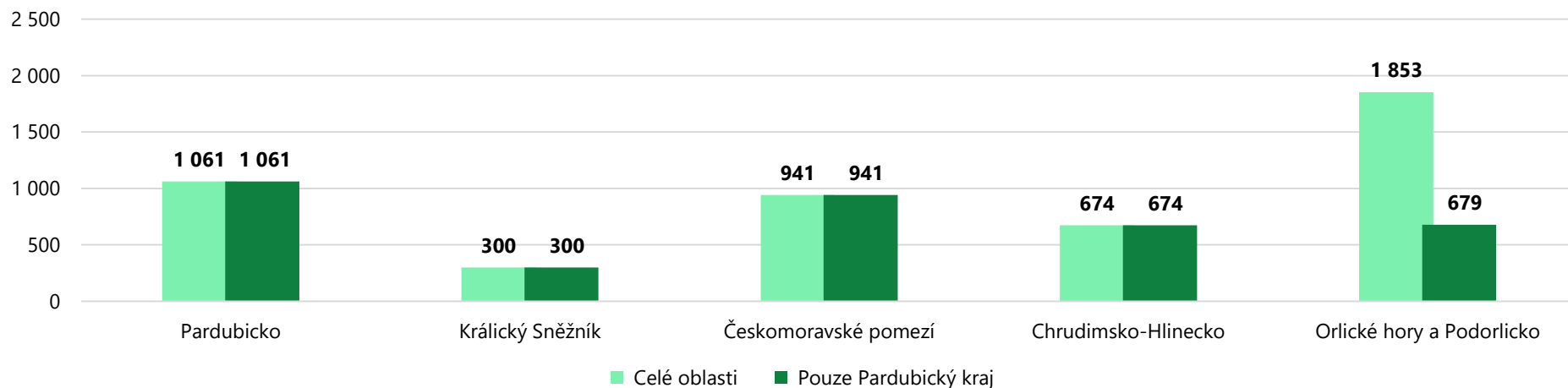


Spotřeba vyplývající z domácího turismu 2018

Spotřeba vyplývající z domácího turismu (domácí vícedenní návštěvníci) v turistických oblastech dle čtvrtletí v roce 2018 (v mil. Kč)

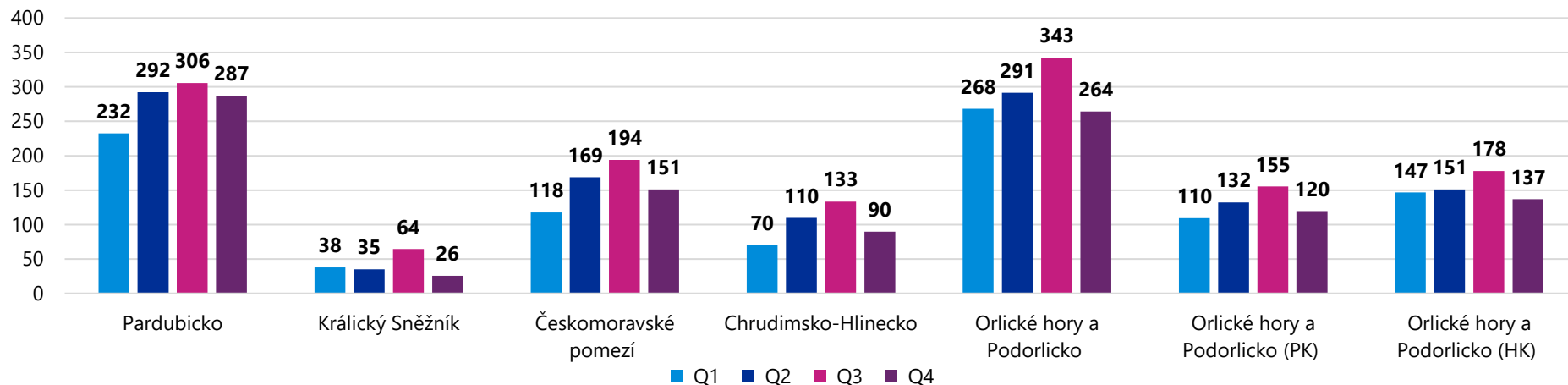


Spotřeba vyplývající z domácího turismu (domácí vícedenní návštěvníci) v turistických oblastech v roce 2018 (v mil. Kč)

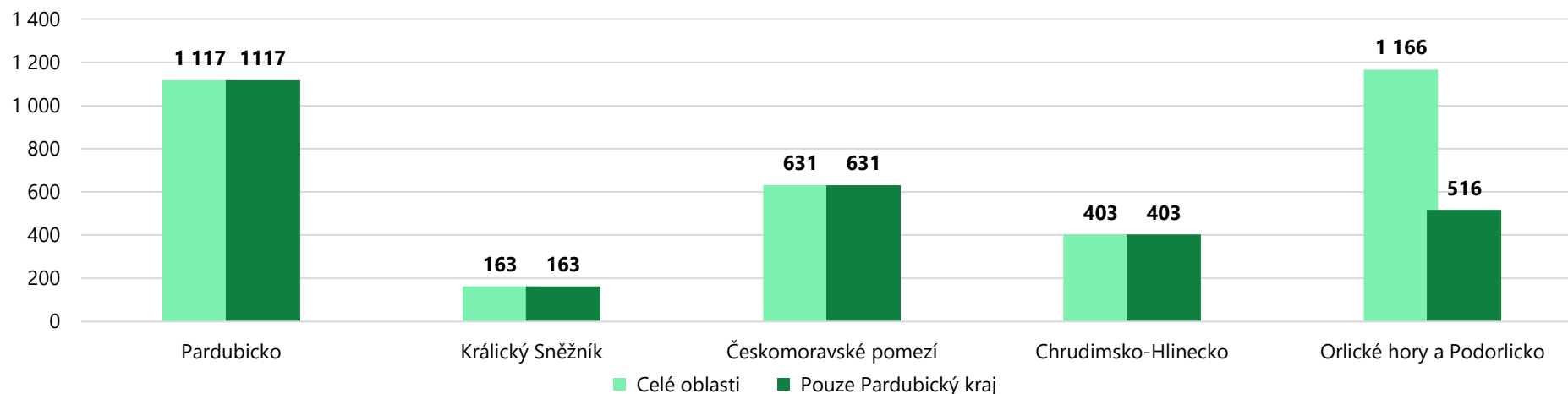


Spotřeba vyplývající z jednodenních návštěvníků 2019

Spotřeba vyplývající z jednodenních návštěvníků (výletníků) v turistických oblastech dle čtvrtletí v roce 2019 (v mil. Kč)

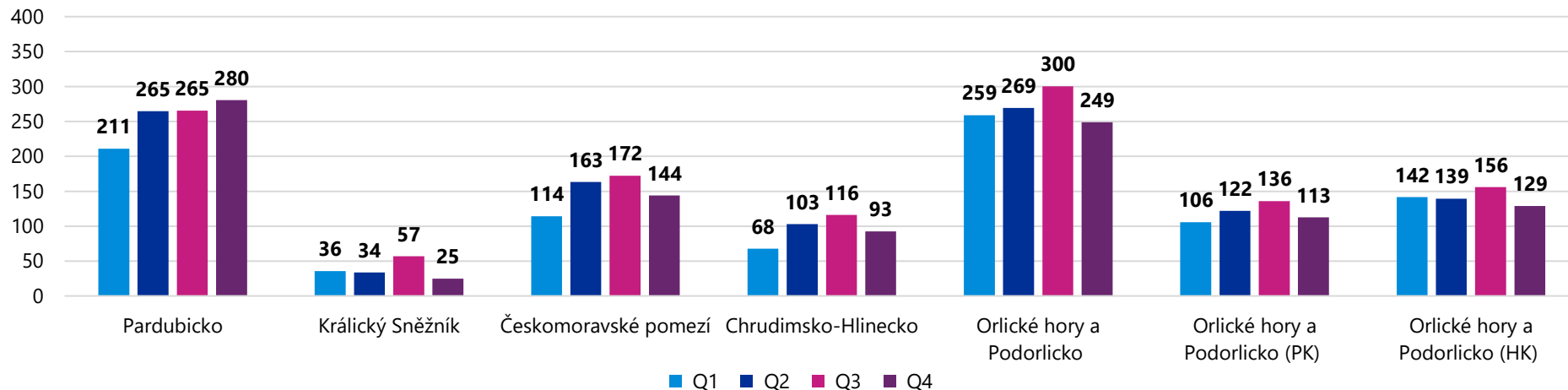


Spotřeba vyplývající z jednodenních návštěvníků (výletníků) v turistických oblastech v roce 2019 (v mil. Kč)

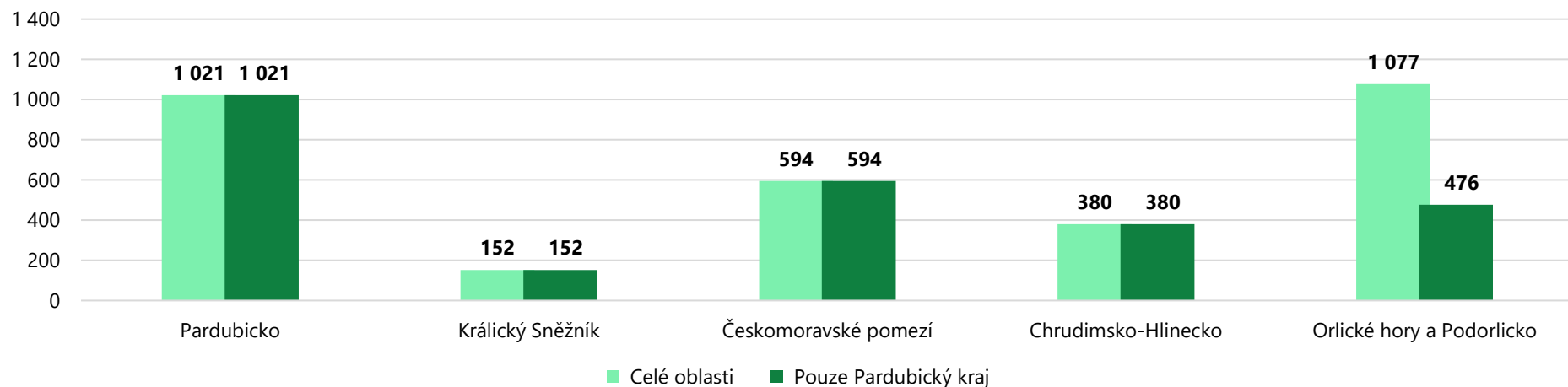


Spotřeba vyplývající z jednodenních návštěvníků 2018

Spotřeba vyplývající z jednodenních návštěvníků (výletníků) v turistických oblastech dle čtvrtletí v roce 2018 (v mil. Kč)

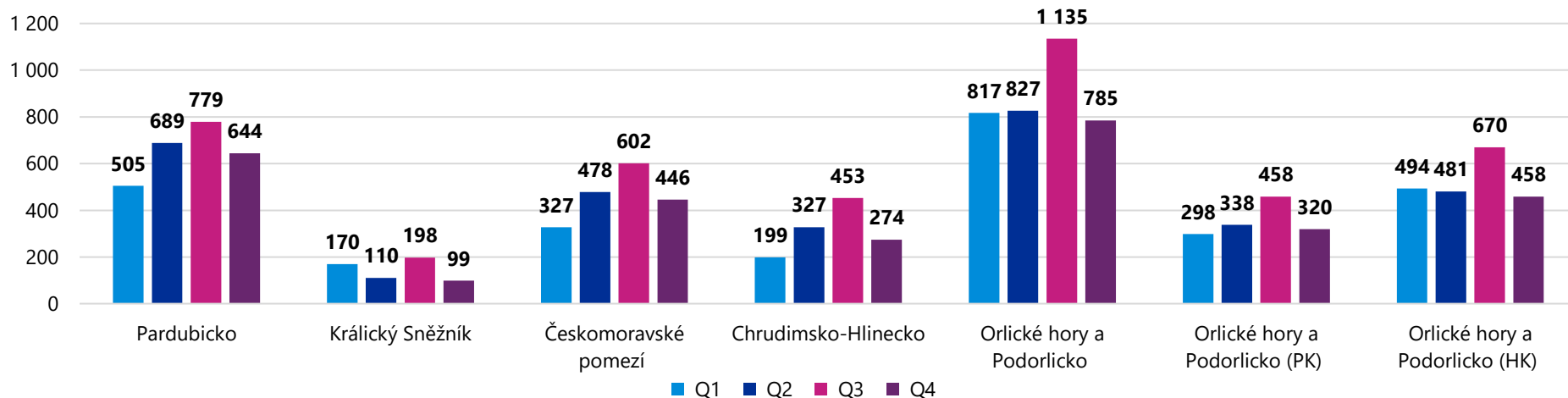


Spotřeba vyplývající z jednodenních návštěvníků (výletníků) v turistických oblastech v roce 2018 (v mil. Kč)

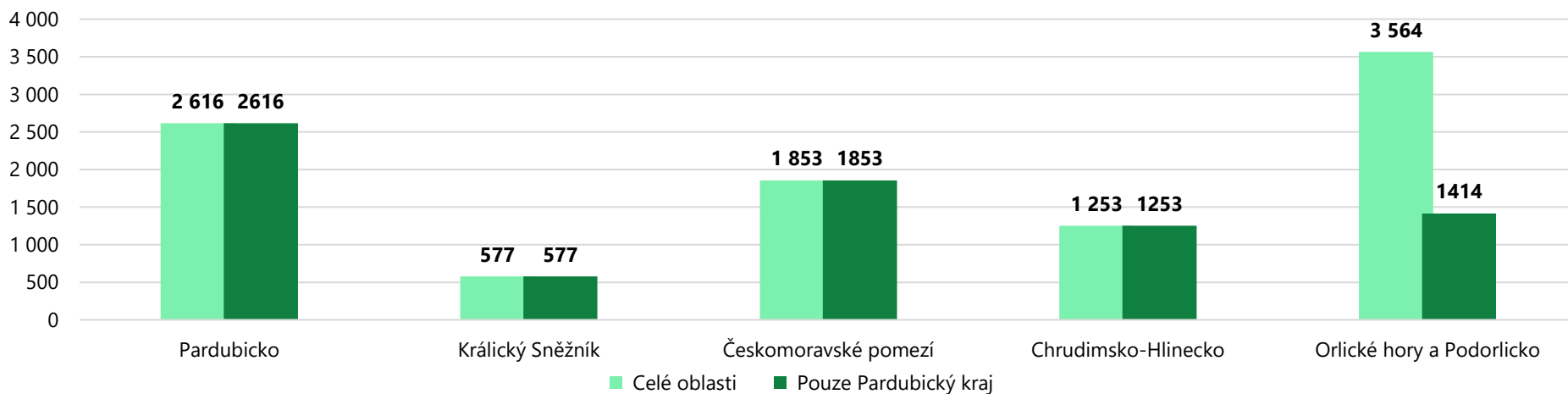


Celková spotřeba vyplývající z cestovního ruchu 2019

Celková spotřeba vyplývající z cestovního ruchu v turistických oblastech dle čtvrtletí v roce 2019 (v mil. Kč)

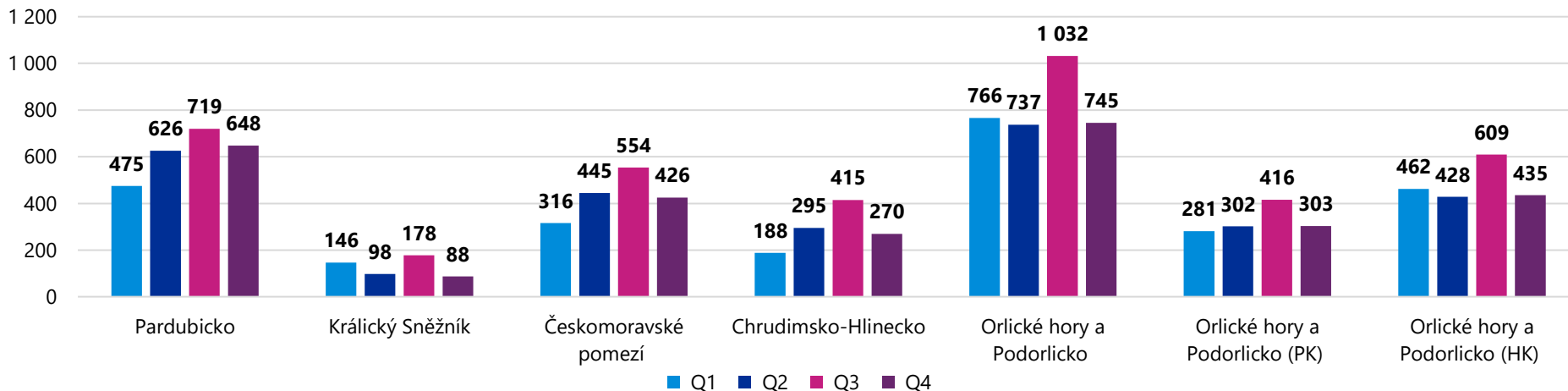


Celková spotřeba vyplývající z cestovního ruchu v turistických oblastech v roce 2019 (v mil. Kč)

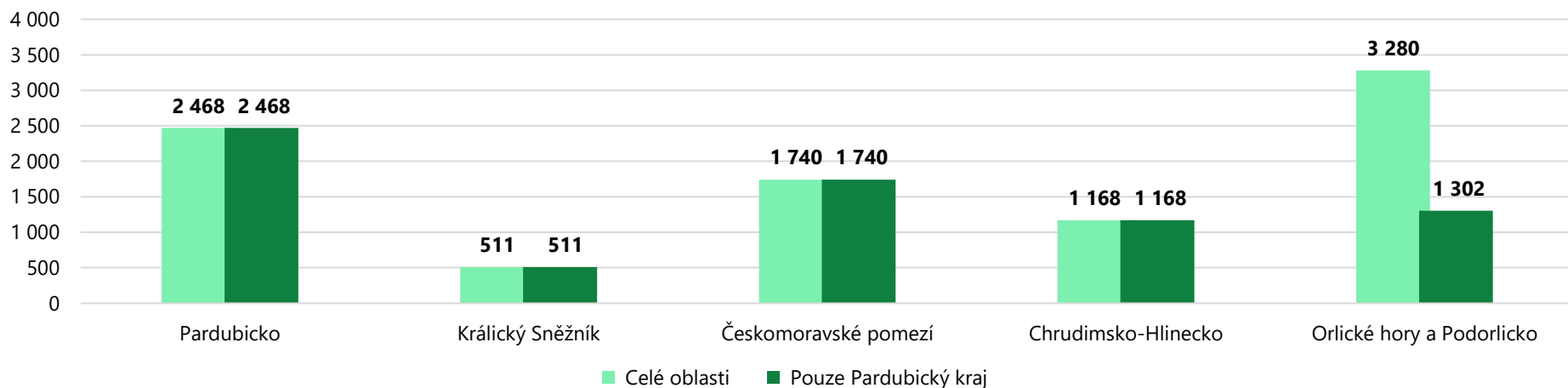


Celková spotřeba vyplývající z cestovního ruchu 2018

Celková spotřeba vyplývající z cestovního ruchu v turistických oblastech dle čtvrtletí v roce 2018 (v mil. Kč)



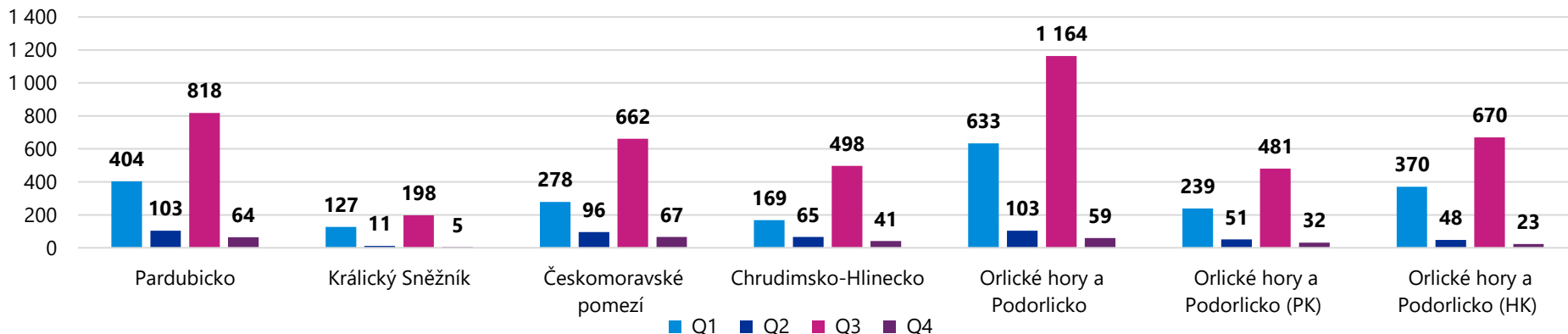
Celková spotřeba vyplývající z cestovního ruchu v turistických oblastech v roce 2018 (v mil. Kč)



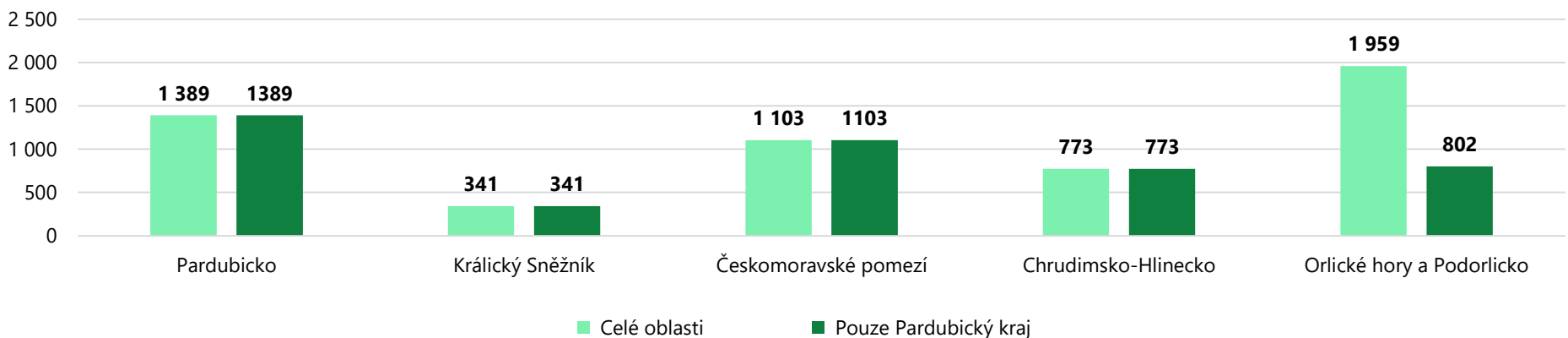
Odhad spotřeby vyplývající z cestovního ruchu za rok 2020

Cestovní ruch v ČR byl v roce 2020 velmi výrazně ovlivněn důsledky světové pandemie COVID-19. Na základě kombinace dat o cestovním ruchu v turistických oblastech v Pardubickém kraji v roce 2019 a informací o vývoji návštěvnosti Pardubického kraje dle ČSÚ v roce 2020 byla vypočítána odhadovaná spotřeba vyplývající z cestovního ruchu v Pardubickém kraji za rok 2020.

Celková spotřeba vyplývající z cestovního ruchu v turistických oblastech dle čtvrtletí v roce 2020 (v mil. Kč)



Celková spotřeba vyplývající z cestovního ruchu v turistických oblastech v roce 2020 (v mil. Kč)



Vyčíslení ekonomických dopadů vyplývajících z cestovního ruchu v Pardubickém kraji

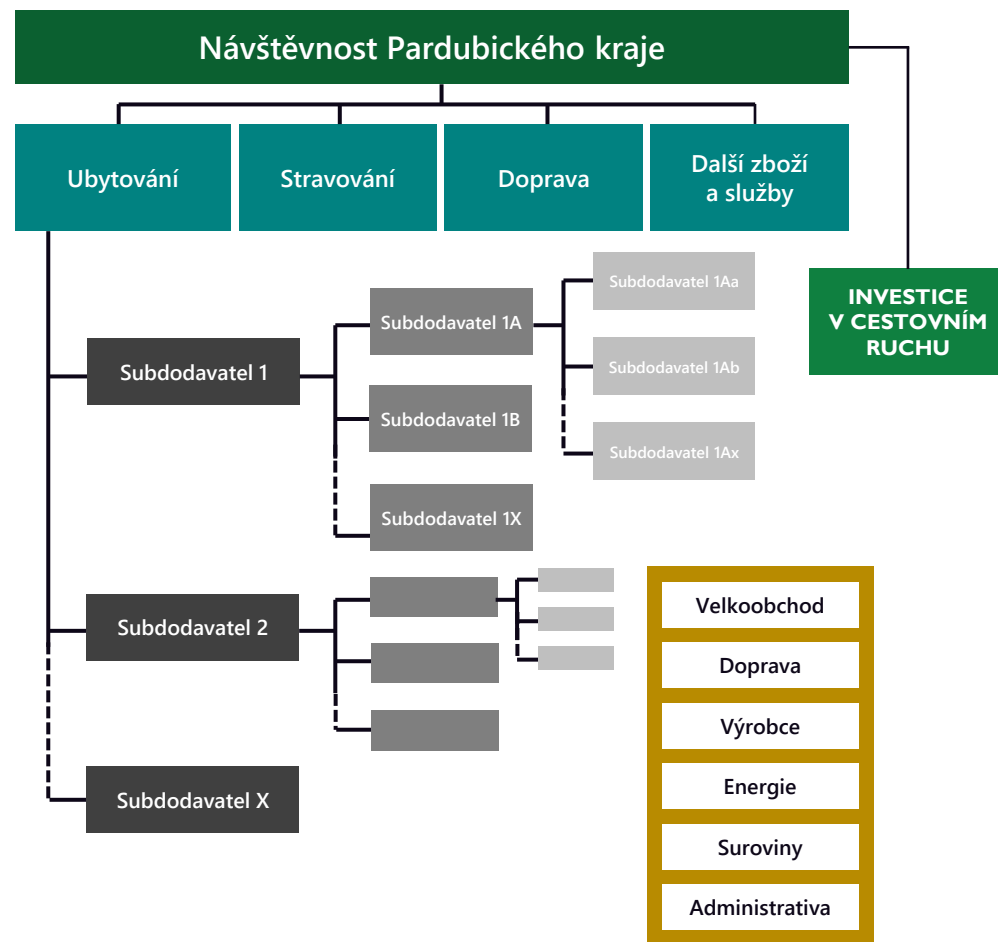
Metodický přístup – princip multiplikačního efektu

Za účelem vyčíslení ekonomického dopadu vyplývajícího z cestovního ruchu v Pardubickém kraji je nejprve nutné identifikovat a vyčíslit spotřebu spojenou s návštěvností Pardubického kraje

Ekonomická spotřeba (útrata) je primárním vstupem do multiplikačního modelu, díky kterému je možné komplexně vyhodnotit ekonomické dopady a přínos pro veřejné rozpočty.

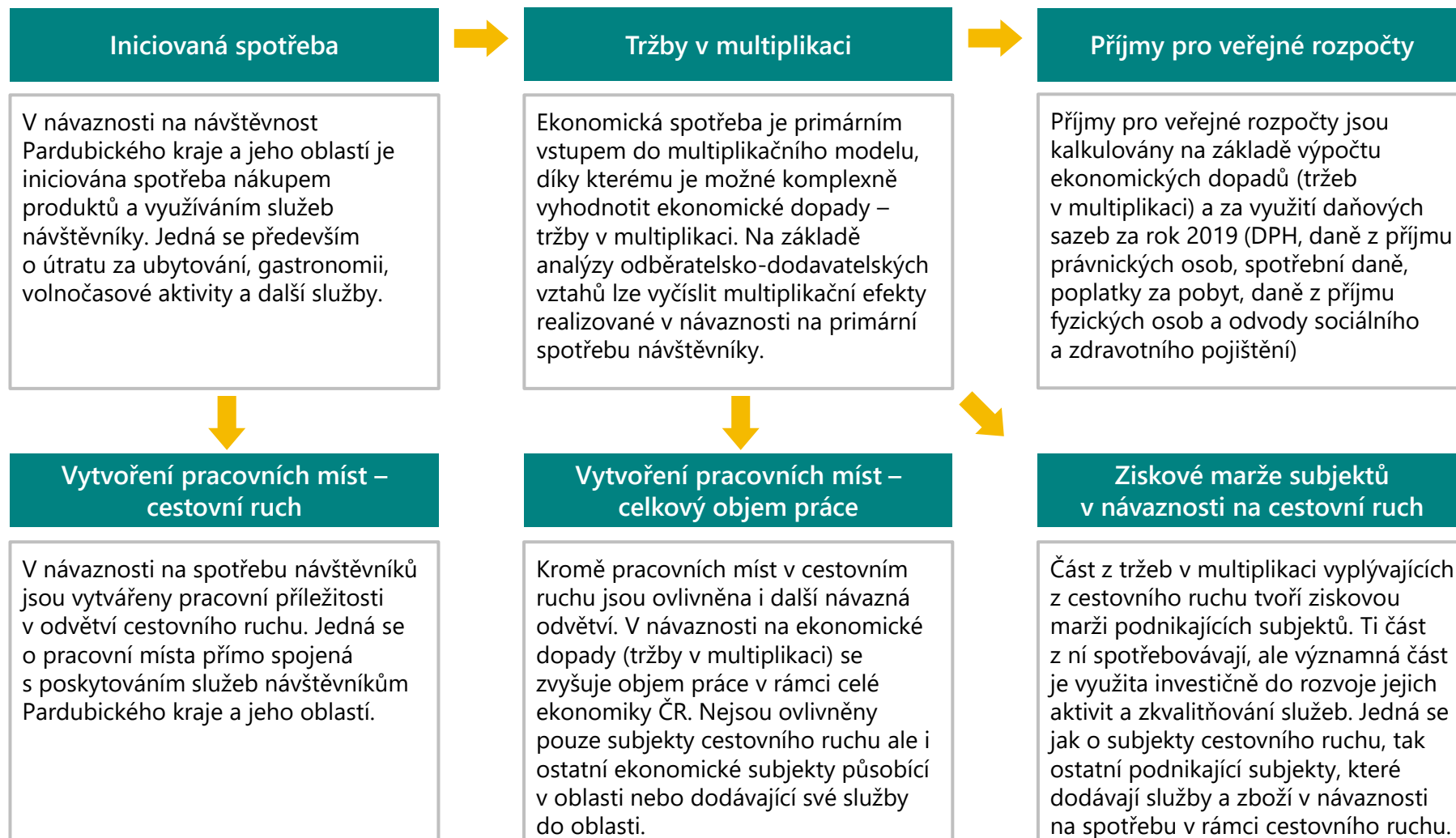
- Ekonomický dopad na základě spotřeby spojené s návštěvností Pardubického kraje se projevuje v celé řadě odvětví národního hospodářství. Význam tohoto dopadu pro veřejné rozpočty je možné kalkulovat pomocí analýzy odběratelsko-dodavatelských vztahů neboli multiplikačního modelu.
- Analýza odběratelsko-dodavatelských vztahů zohledňuje co největší počet faktorů, které mohou mít přímý či nepřímý dopad na konečnou bilanci přínosů plynoucích ze spotřeby spojené s návštěvností Pardubického kraje.
- V analýze odběratelsko-dodavatelských vztahů je základním zdrojem celková spotřeba plynoucí z návštěvnosti Pardubického kraje, tedy útrata za nakoupené služby a produkty – primární tržby. Tyto výdaje se následně rozdělují mezi subdodavatele kupovaných služeb. Model zohledňuje rozčlenění původních výdajů návštěvníka až do 10. úrovně hierarchického modelu. Do modelu vstupují i externí aktéři jako dodavatelé dopravy, energií, surovin apod.
- Ceny produktů a služeb i daňové sazby vycházejí z hodnot roku 2019.

Grafické zobrazení principu zohlednění multiplikačního efektu:



Metodický přístup – kvantifikovatelné dopady

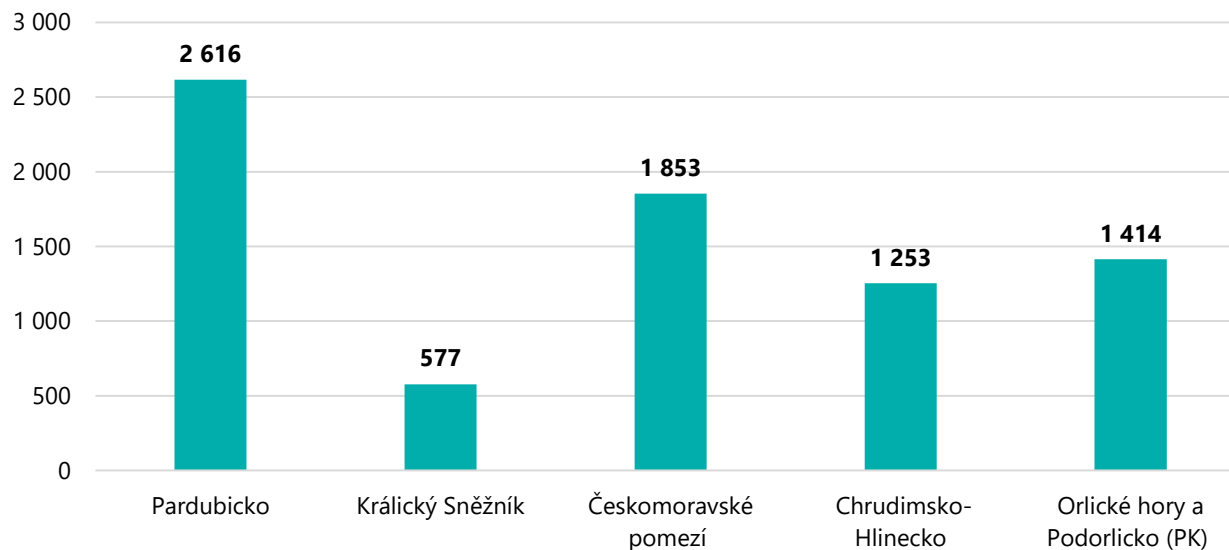
Jednotlivé ukazatele popisující ekonomické dopady vyplývající z turismu v Pardubickém kraji spolu navzájem souvisí. Ze spotřeby, která je realizována v návaznosti na návštěvnost Pardubického kraje, vyplývají tržby v multiplikaci a z nich příjmy pro veřejné rozpočty.



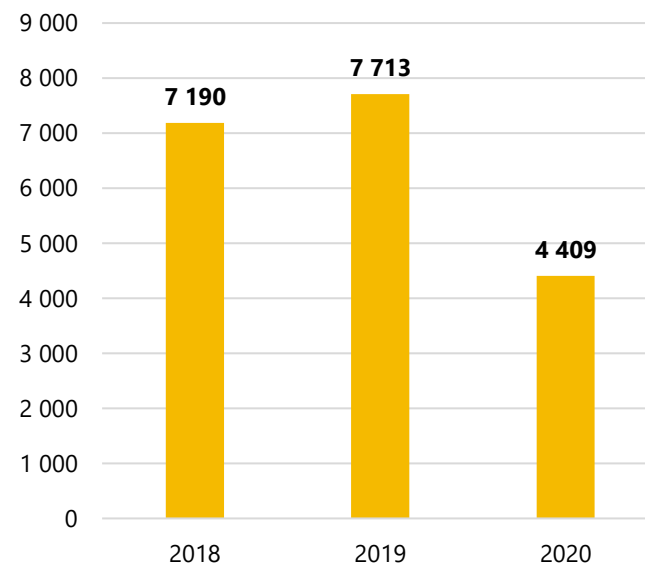
Celková spotřeba vyplývající z cestovního ruchu

CELKOVÁ SPOTŘEBA V MIL. KČ															
	Q1	Q2	Q3	Q4	2018	Q1	Q2	Q3	Q4	2019	Q1	Q2	Q3	Q4	2020
Pardubicko	475	626	719	648	2 468	505	689	779	644	2 616	404	103	818	64	1 389
Králický Sněžník	146	98	178	88	511	170	110	198	99	577	127	11	198	5	341
Českomoravské pomezí	316	445	554	426	1 740	327	478	602	446	1 853	278	96	662	67	1 103
Chrudimsko-Hlinecko	188	295	415	270	1 168	199	327	453	274	1 253	169	65	498	41	773
Orlické hory a Podorlicko (PK)	281	302	416	303	1 302	298	338	458	320	1 414	239	51	481	32	802
Celkový součet - Pardubický kraj	1 406	1 767	2 282	1 735	7 190	1 498	1 943	2 490	1 783	7 713	1 216	326	2 657	209	4 409

Celková spotřeba vyplývající z cestovního ruchu v turistických oblastech na území Pardubického kraje v roce 2019 (v mil. Kč)



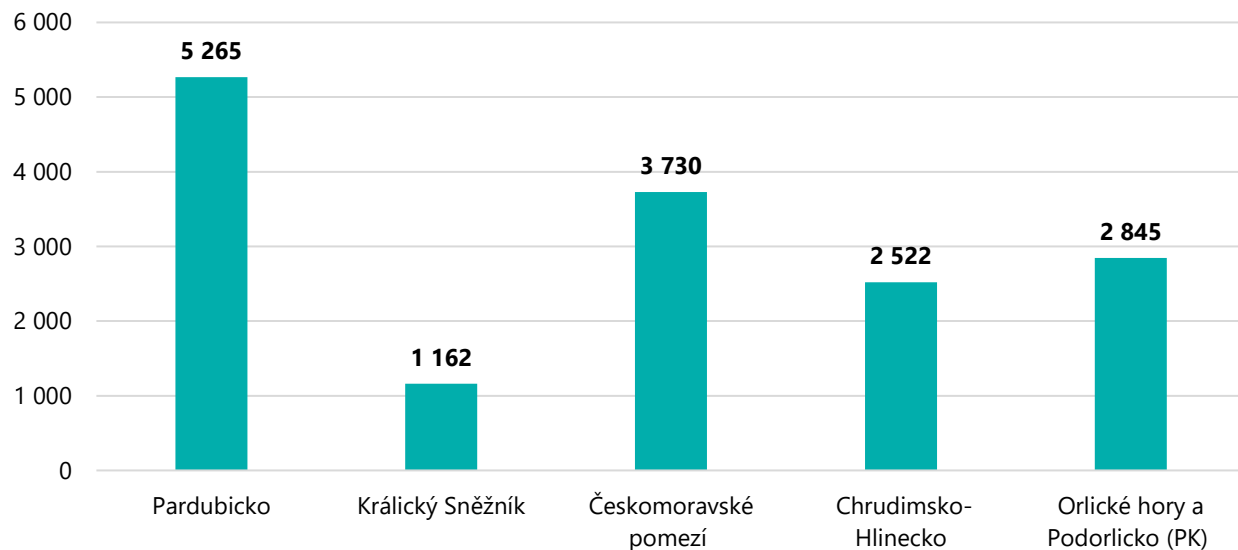
Srovnání spotřeby za roky 2018, 2019 a 2020 (v mil. Kč)



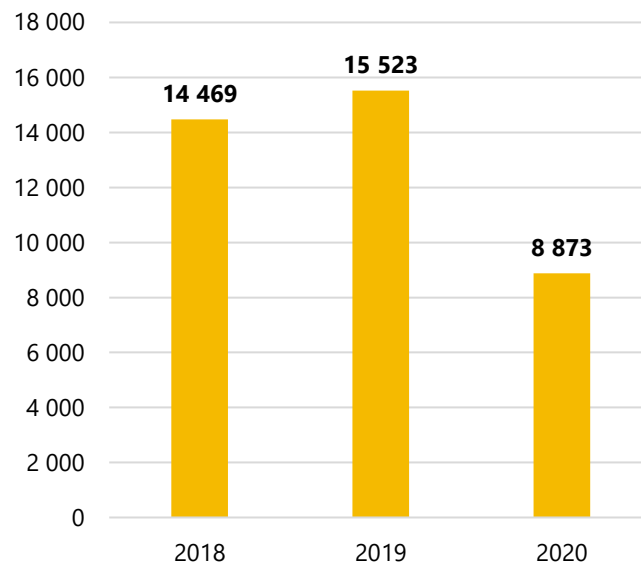
Tržby v multiplikaci vyplývající z cestovního ruchu

CELKOVÉ TRŽBY V MULTIPLIKACI V MIL. KČ															
	Q1	Q2	Q3	Q4	2018	Q1	Q2	Q3	Q4	2019	Q1	Q2	Q3	Q4	2020
Pardubicko	955	1 260	1 447	1 304	4 968	1 016	1 386	1 568	1 296	5 265	812	208	1 646	130	2 796
Králický Sněžník	294	198	359	177	1 028	341	222	399	200	1 162	256	22	399	10	687
Českomoravské pomezí	635	895	1 115	857	3 502	658	963	1 211	898	3 730	560	193	1 332	135	2 219
Chrudimsko-Hlinecko	379	594	835	543	2 352	400	659	911	552	2 522	340	132	1 002	83	1 556
Orlické hory a Podorlicko (PK)	565	608	837	610	2 621	600	679	922	643	2 845	480	102	968	64	1 614
Celkový součet - Pardubický kraj	2 830	3 556	4 593	3 491	14 469	3 015	3 909	5 011	3 589	15 523	2 448	656	5 347	421	8 873

Celkové tržby v multiplikaci vyplývající z cestovního ruchu v turistických oblastech na území Pardubického kraje v roce 2019 (v mil. Kč)



Srovnání tržeb v multiplikaci za roky 2018, 2019 a 2020 (v mil. Kč)

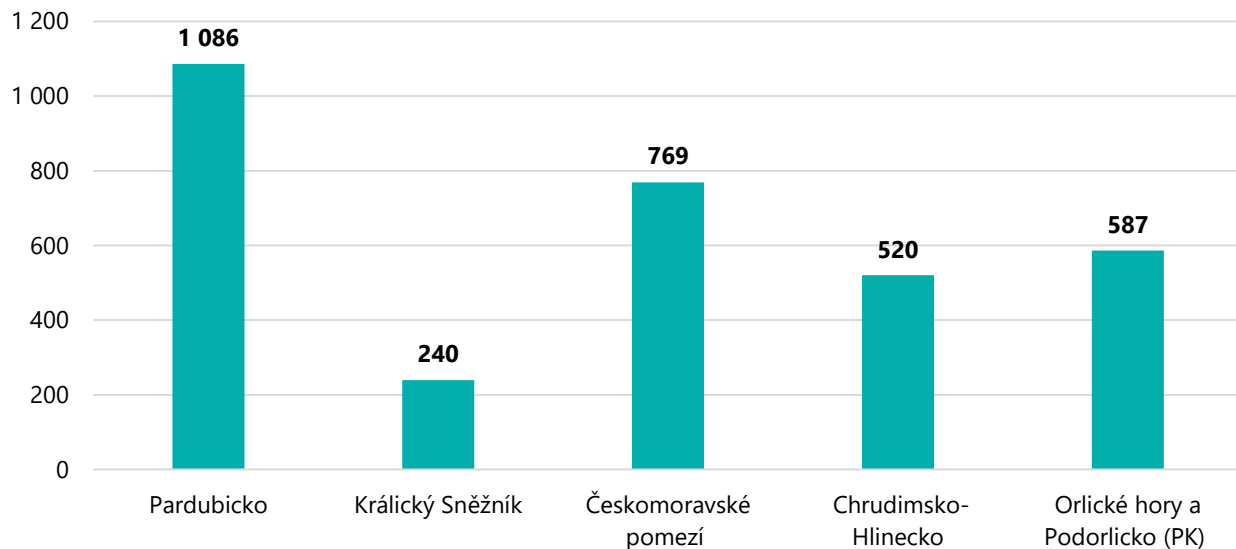


Přínosy pro veř. rozpočty vyplývající z cestovního ruchu

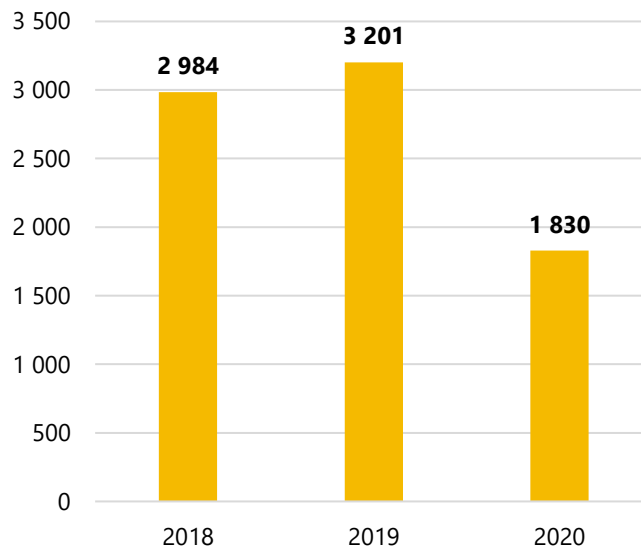
CELKOVÉ PŘÍNOSY PRO VEŘEJNÉ ROZPOČTY V MULTIPLIKACI V MIL. KČ

	Q1	Q2	Q3	Q4	2018	Q1	Q2	Q3	Q4	2019	Q1	Q2	Q3	Q4	2020
Pardubicko	197	260	298	269	1 024	209	286	323	267	1 086	168	43	339	27	577
Králický Sněžník	61	41	74	37	212	70	46	82	41	240	53	5	82	2	142
Českomoravské pomezí	131	185	230	177	722	136	199	250	185	769	115	40	275	28	458
Chrudimsko-Hlinecko	78	123	172	112	485	82	136	188	114	520	70	27	207	17	321
Orlické hory a Podorlicko (PK)	117	125	173	126	540	124	140	190	133	587	99	21	200	13	333
Celkový součet - Pardubický kraj	584	733	947	720	2 984	622	806	1 033	740	3 201	505	135	1 103	87	1 830

Přínosy pro veř. rozpočty vyplývající z cestovního ruchu v turistických oblastech na území Pardubického kraje v roce 2019 (v mil. Kč)



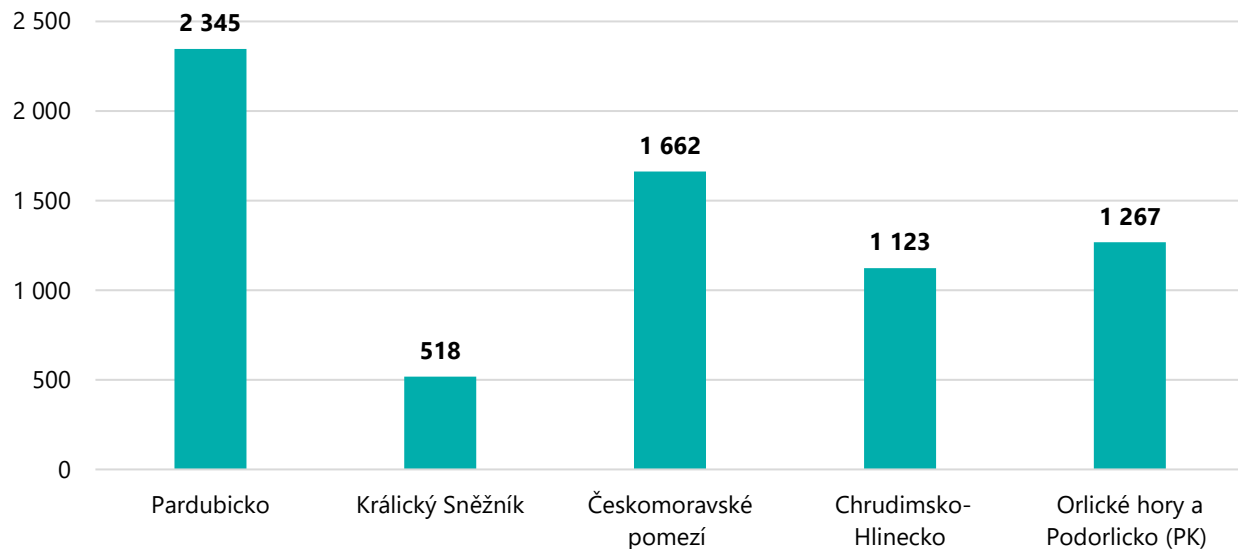
Srovnání přínosů pro veř. rozpočty za roky 2018, 2019 a 2020 (v mil. Kč)



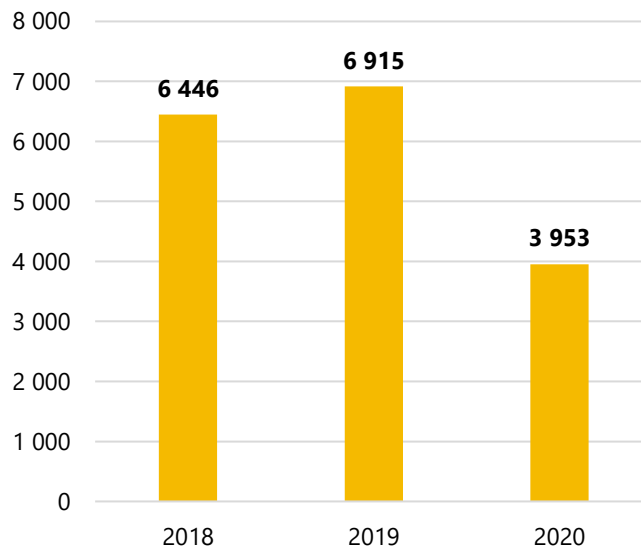
Vytvoření pracovních míst v odvětví cestovního ruchu

POČET PRACOVNÍCH MÍST V CESTOVNÍCH RUCHU V FTE															
	Q1	Q2	Q3	Q4	2018	Q1	Q2	Q3	Q4	2019	Q1	Q2	Q3	Q4	2020
Pardubicko	426	561	645	581	2 213	452	617	698	577	2 345	362	93	733	58	1 246
Králický Sněžník	131	88	160	79	458	152	99	178	89	518	114	10	178	4	306
Českomoravské pomezí	283	399	497	382	1 560	293	429	539	400	1 662	249	86	593	60	988
Chrudimsko-Hlinecko	169	265	372	242	1 048	178	294	406	246	1 123	151	59	446	37	693
Orlické hory a Podorlicko (PK)	252	271	373	272	1 167	267	303	411	287	1 267	214	45	431	29	719
Celkový součet - Pardubický kraj	1 261	1 584	2 046	1 555	6 446	1 343	1 742	2 232	1 599	6 915	1 090	292	2 382	188	3 953

Celkový počet vytvořených pracovních míst v odvětví cestovního ruchu v tur. oblastech na území Pardubického kraje v roce 2019 (v mil. Kč)



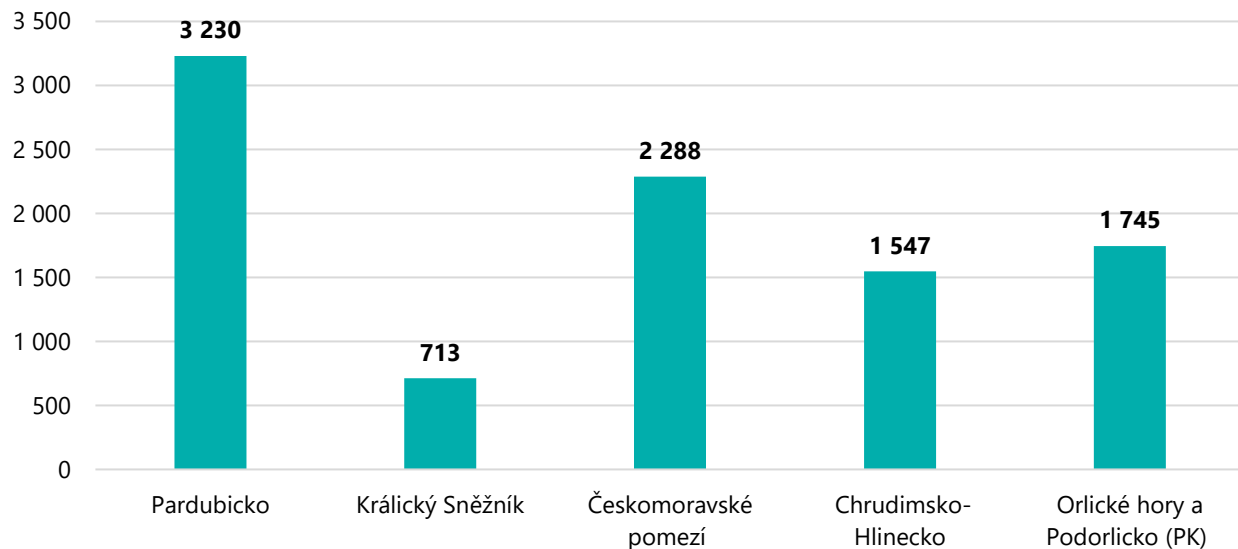
Srovnání počtu vytvořených pracovních míst v CR za roky 2018, 2019 a 2020 (v mil. Kč)



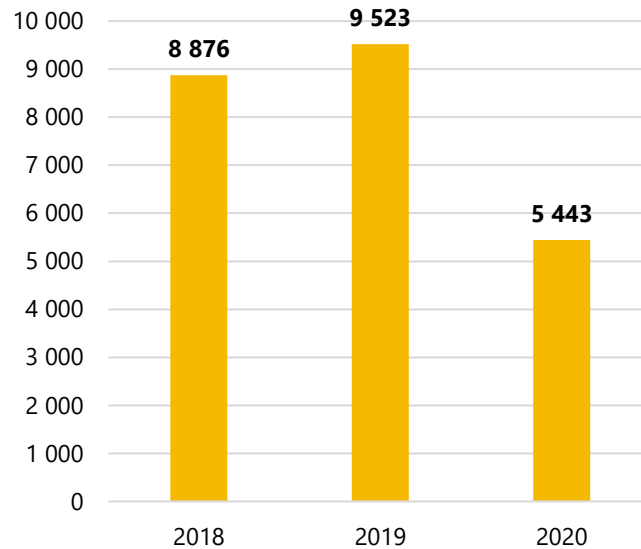
Celkový objem práce v návaznosti na cestovní ruch

CELKOVÝ OBJEM PRÁCE V FTE															
	Q1	Q2	Q3	Q4	2018	Q1	Q2	Q3	Q4	2019	Q1	Q2	Q3	Q4	2020
Pardubicko	586	773	888	800	3 047	623	850	962	795	3 230	498	128	1 010	79	1 715
Králický Sněžník	181	121	220	109	631	209	136	245	122	713	157	14	245	6	422
Českomoravské pomezí	390	549	684	526	2 148	404	591	743	551	2 288	343	118	817	83	1 361
Chrudimsko-Hlinecko	233	365	512	333	1 443	245	404	559	339	1 547	208	81	615	51	955
Orlické hory a Podorlicko (PK)	347	373	513	374	1 608	368	417	566	395	1 745	295	63	594	39	990
Celkový součet - Pardubický kraj	1 736	2 181	2 818	2 142	8 876	1 850	2 398	3 074	2 201	9 523	1 502	403	3 280	258	5 443

Celkový objem práce v návaznosti na cestovní ruch v turistických oblastech na území Pardubického kraje v roce 2019 (v mil. Kč)



Srovnání objemu práce v návaznosti na CR za roky 2018, 2019 a 2020 (v mil. Kč)

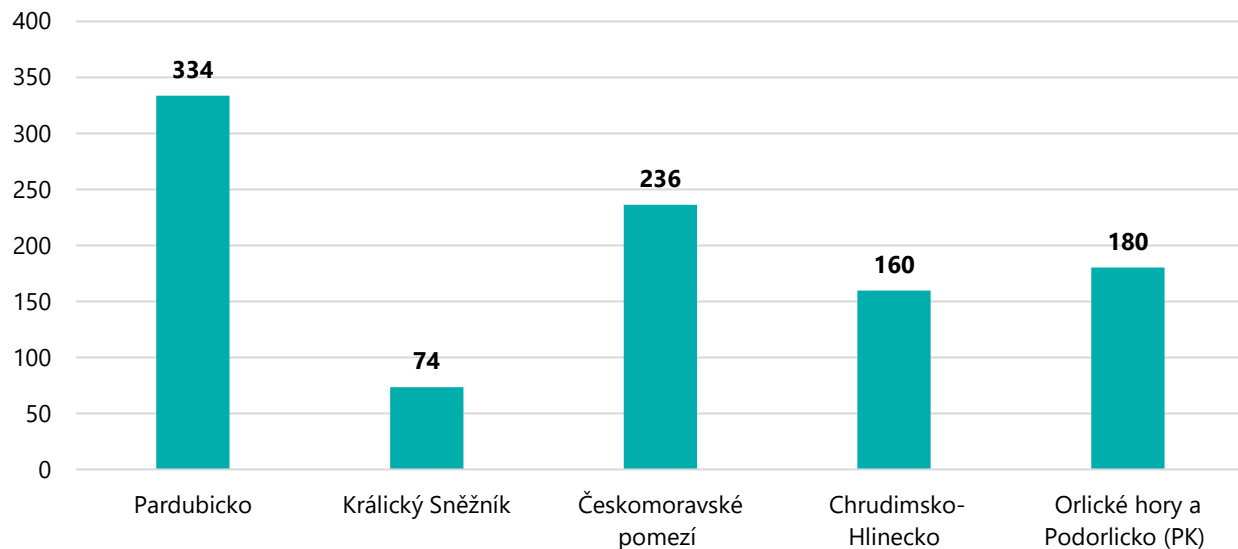


Ziskové marže subjektů v návaznosti na cestovní ruch

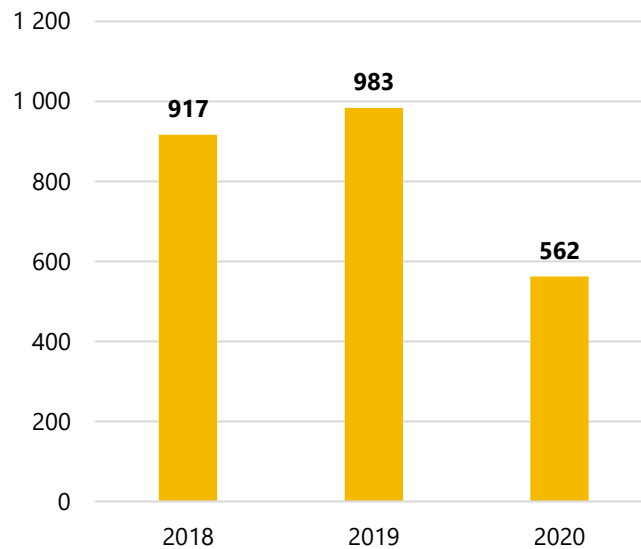
CELKOVÉ ZISKOVÉ MARŽE SUBJEKTŮ V NÁVAZNOSTI NA CESTOVNÍ RUCH V MIL. KČ

	Q1	Q2	Q3	Q4	2018	Q1	Q2	Q3	Q4	2019	Q1	Q2	Q3	Q4	2020
Pardubicko	61	80	92	83	315	64	88	99	82	334	51	13	104	8	177
Králický Sněžník	19	13	23	11	65	22	14	25	13	74	16	1	25	1	44
Českomoravské pomezí	40	57	71	54	222	42	61	77	57	236	35	12	84	9	141
Chrudimsko-Hlinecko	24	38	53	34	149	25	42	58	35	160	22	8	63	5	99
Orlické hory a Podorlicko (PK)	36	39	53	39	166	38	43	58	41	180	30	6	61	4	102
Celkový součet - Pardubický kraj	179	225	291	221	917	191	248	317	227	983	155	42	339	27	562

Ziskové marže subjektů v návaznosti na cestovní ruch v turistických oblastech na území Pardubického kraje v roce 2019 (v mil. Kč)



Srovnání ziskových marží subjektů v návaznosti na cestovní ruch za roky 2018, 2019 a 2020 (v mil. Kč)



Analýza dalších / nekvantifikovatelných dopadů vyplývajících z turismu v Pardubickém kraji a v jednotlivých turistických oblastech za rok 2019

Analýza nekvantifikovatelných přínosů vyplývajících z turismu na území Pardubického kraje

Nekvantifikovatelné dopady

Přínosy a dopady turismu v Pardubickém kraji a jeho turistických oblastech		Potenciální rizika spojená s případným dlouhodobějším útlumem turismu v Pardubickém kraji v návaznosti na pandemii koronaviru COVID-19	
Ekonomické přímé	Ekonomické nepřímé	Ekonomické přímé	Ekonomické nepřímé
<ul style="list-style-type: none"> Výdaje návštěvníků – pozitivní vliv na investice – příliv kapitálu do Pardubického kraje Výdaje spojené s investicemi do výstavby a rozvoje Zaměstnanost místních občanů Daňové a jiné příjmy (např. rekreační poplatky) Kladný vliv na ceny nemovitostí 	<ul style="list-style-type: none"> Nízká nezaměstnanost Zvýšená spotřeba obyvatel Zvýšení poptávky po službách subdodavatelů Zvýšení konkurenceschopnosti a významu Pardubického kraje Výdaje návštěvníků v Pardubickém kraji Vznik nových podnikatelských příležitostí 	<ul style="list-style-type: none"> Pokles příjmů plynoucích z útrat návštěvníků Pardubického kraje Pokles zisků v odvětví cestovního ruchu a i v návazných odvětvích Útlum kapitálových výdajů spojených s investicemi do obnovy a rozvoje Pokles zaměstnanosti 	<ul style="list-style-type: none"> Snížení poptávky po službách dodavatelů Ztráta investičního potenciálu Pokles příjmů z cestovního ruchu a spotřeby obyvatel Pardubického kraje Ztráta konkurenceschopnosti a ekonomické významu
Sociální, demografické	Marketingové a PR	Sociální, demografické	Marketingové a PR
<ul style="list-style-type: none"> Pozitivní dopad na spokojenost a kvalitu života obyvatel Podpora rozvoje obchodních vztahů Pozitivní saldo migrace obyvatel Zvýšení atraktivity pro udržení a příliv vzdělaných obyvatel Pozitivní vliv na aktivní trávení volného času dětí a mládeže 	<ul style="list-style-type: none"> Zvýšení povědomí a zájmu o Pardubický kraj a jeho opakované návštěvy Zviditelnění Pardubického kraje pro další segmenty klientely Růst prestiže Pardubického kraje a přilákání dalších investorů Posílení zájmu o turismus v Pardubickém kraji 	<ul style="list-style-type: none"> Negativní saldo migrace obyvatel Odliv ekonomicky aktivních obyvatel Pokles příležitostí pro aktivní trávení volného času Potenciál nárůstu vandalismu a sociálně patologických jevů 	<ul style="list-style-type: none"> Pokles atraktivity Pardubického kraje pro návštěvníky Nedostatek podnětů pro přilákání návštěvníků a potenciálních investorů v Pardubickém kraji Potřeba vytvoření nové koncepce strategie Vyšší náklady na propagaci Pardubického kraje

Nekvantifikovatelné dopady

Nabídka volnočasových aktivit	Cestovní ruch přispívá k rozšíření možností trávení volného času v různých oblastech (kulturní, sportovní, vzdělávací, atd.). Nabídka volnočasových aktivit může působit preventivně proti nežádoucím sociálním jevům (např. vandalismu) a zároveň přispívá osobnostnímu rozvoji. Volnočasové aktivity rovněž umožňují trávit více času s rodinou či přáteli.
Prestiž Pardubického kraje a jeho turistických oblastí	Zvyšující se prestiž může mít pozitivní dopady v podobě přílivu investic a dalšího zvyšování turistické návštěvnosti. Prestiž lze zvyšovat např. prostřednictvím médií, která informují o konání akcí v kraji, případně o činnosti organizací působících v kraji. Média tak přispívají k dobrému jménu Pardubického kraje a pozitivní publicita láká do kraje další návštěvníky.
Kvalita života v Pardubickém kraji a jeho turistických oblastech	Díky ekonomické aktivitě v návaznosti na cestovní ruch se snižuje riziko odlivu ekonomicky aktivního obyvatelstva z kraje. V návaznosti pak dochází k udržení kvalifikované pracovní síly, což vede ke zvyšování kvality života v Pardubickém kraji a k regionálnímu rozvoji.
Příležitosti pro podnikatele	Cestovní ruch poskytuje možnosti pro malé a střední podnikatele v různých odvětvích. Tyto příležitosti se týkají například poskytovatelů doplňkových služeb v oblasti cestovního ruchu, podniků zabývajících se marketingem a propagací, ale i dalších oblastí podnikání.
Rozvoj mezinárodní spolupráce	Díky cestovnímu ruchu se zlepšuje spolupráce České republiky se zahraničím prostřednictvím různých projektů. V rámci přeshraniční spolupráce dochází také k propagaci České republiky a její kultury v zahraničí, což ve výsledku vede k obohacování a zvyšování diverzity v Pardubickém kraji.

- **Cestovní ruch je nedílnou součástí národních ekonomik** i ekonomiky světové. Je to **průřezové a iniciační odvětví**, jenž zahrnuje mimo jiné dopravu, ubytovací a stravovací zařízení, turistická zařízení, služby cestovních kanceláří a agentur, průvodcovské služby, informační systémy, informační centra aj. V České republice tvoří přibližně **3 % HDP, při zahrnutí multiplikace pak až 6 % HDP**. Přínos turismu pro veřejný rozpočet za rok 2019 byl cca 125 mld. Kč.
- **Odvětví cestovního ruchu je zároveň ovlivňované trendy z vícero oblastí** – může se jednat např. o trendy společenské, environmentální či technologické. Trendem, který cestovní ruch v současné době ovlivňuje nejvíce je **pandemie COVID 19**. Z důvodu uzavření hranic, ubytovacích a stravovacích zařízení došlo k výraznému poklesu poptávky po turistických službách a tím pádem i k poklesu tržeb. Vzhledem k délce trvání restriktivních opatření a omezené podpoře subjektů cestovního ruchu dochází k ukončování podnikatelské činnosti významné části subjektů a změnám ve vlastnické struktuře u infrastruktury cestovního ruchu. Lze očekávat postupné zvyšování poptávky především v rámci oblasti domácího cestovního ruchu, avšak **hodnot roku 2019 bude pravděpodobně dosaženo nejdříve v roce 2024 nebo později**.

Závěry z analýzy pro oblasti Pardubického kraje

Pardubicko

- Z turistických oblastí na území Pardubického kraje dosahoval počet turistů a návštěvníků **nejvyšších hodnot v oblasti Pardubicka**. Také **podíl zahraničních turistů** byl zde **vyšší** než v ostatních oblastech. V oblasti byl naopak realizován **nejnižší počet přenocování na turistu**. Nejvyšší počet návštěvodníků byl v roce 2019 zaznamenán **1. června**, kdy se konalo hned několik akcí: Czechman Triatlon 2019 v Dolanech, Dětský super den na Dostihovém závodišti v Pardubicích, Dětský den na zámku Choltice, Aviatická pout' Pardubice a The International Festival Jazz Dance Open 2019.
- Nejvíce turistů do oblasti Pardubicka přijelo **ze Středočeského a Pardubického kraje**. Nejvíce jednodenních návštěvníků pocházelo z Pardubického a Královéhradeckého kraje. Ze zahraničních zdrojových trhů je pro Pardubicko nejvýznamnější **Německo a Ukrajina**. Krajské město Pardubice je společenským centrem regionu, kam jezdí návštěvníci také za účelem profesního cestovního ruchu.
- Těmto návštěvníkům by mohlo být nabídnuto propojení jejich pracovní návštěvy s volnočasovými aktivitami v oblasti (např. návštěva kulturních památek nebo nenáročná cyklovýlety po okolních loukách). Tímto spojením do **tzv. bleisure trips** (business + leisure) dojde k prodloužení pobytu hostů v destinaci. Stejně tak by mohl být prodloužen pobyt návštěvníků významných akcí. Marketingové aktivity by se mohly zaměřit na návštěvníky z Polska, kteří mají do Pardubicka blízko, a přesto z Polska přijel nižší počet návštěvníků než ze vzdálenějšího Německa a Ukrajiny.

Králický Sněžník

- Turistická oblast Králický Sněžník se vyznačuje výbornými podmínkami pro provozování letních a zimních sportů. Návštěvníci mohou využít nabídku aktivit ve skiareálech či navštívit místní vojenská opevnění a rozhledny. Absolutní počet turistů byl v této oblasti nejnižší z Pardubického kraje, ale v přepočtu počtu přenocování na 1 km² jde o oblast s **nejvyšší hustotou cestovního ruchu** (=nejvyšší počet přenocování na 1 km²).
- Z turistických oblastí Pardubického kraje byl právě v Králickém Sněžníku **nejvyšší počet přenocování na turistu**. Ve srovnání s ostatními oblastmi je zde vysoký podíl zahraničních jednodenních návštěvníků, kteří v roce 2019 tvořili jednu **čtvrtinu celkového počtu jednodenních návštěvníků**. Nejvyšší počet návštěvodníků byl v roce 2019 zaznamenán **17. srpna**, kdy se konala Magická noc pod hvězdami s hvězdáři na Stezce v oblacích a Večerní přechod Králického Sněžníku.
- Nejvíce turistů do oblasti Králického Sněžníku přijelo z Jihomoravského a Pardubického kraje. Ze zahraničních zdrojových trhů je pro Králický Sněžník nejvýznamnější Polsko, ze kterého přijíždí **více než 42 %** zahraničních turistů. Nejvíce jednodenních návštěvníků přijelo z Pardubického a Olomouckého kraje. Vysoký podíl – více než 70 % výletníků (a ještě vyšší podíl u zahraničních výletníků) tuto oblast **navštíví pouze jednou**. Bylo by vhodné zaměřit se na zvýšení opakování návštěv a motivování návštěvníků k návratu do destinace.

Závěry z analýzy pro oblasti Pardubického kraje

Českomoravské pomezí

- Turistická oblast Českomoravské pomezí nabízí návštěvníkům především **kulturní a historické památky**. Po Pardubicku má tato oblast **nejvyšší počet turistů a přenocování**. Jedná se ale o oblast velké rozlohy, po přepočtení počtu přenocování na 1 km² má Českomoravské pomezí **nejnižší hustotu cestovního ruchu**. V počtu výletodnů zabírá Českomoravské pomezí druhé místo hned po Pardubicku.
- Zvýšený počet návštěvodnů byl zaznamenán v období druhé poloviny června a prvního červencového týdne, kdy probíhal Národní hudební festival Smetanova Litomyšl. Nejvyšší počet návštěvodnů byl **21. června**, kdy se v rámci festivalu konalo představení Janáčkovy opery Příhody lišky Bystroušky. Nejvíce turistů do Českomoravského pomezí přijelo z Jihomoravského a Pardubického kraje. Nejvíce zahraničních turistů přijelo z Německa a Polska. **Dvě třetiny zahraničních turistů** v destinaci strávily pouze jednu noc.
- Bylo by tedy vhodné zaměřit se na **prodloužení pobytu** zahraničních turistů. Nejvýznamnějším zdrojovým trhem jednodenních návštěvníků je Německo a Slovensko. Výletníci z Německa tvořili více než třetinu celkového počtu výletníků. Polsko se navzdory geografické blízkosti umístilo až na čtvrté pozici.

Chrudimsko-Hlinecko

- Pro oblast Chrudimska-Hlinecka je charakteristická lidová architektura a průmyslem nezničená příroda Železných hor. Oblast je vyhledávána především domácími návštěvníky, kteří tvořili až **89 % podíl turistů** a stejně tak vysoký podíl výletníků. Oblast láká návštěvníky především na **pohodovou a rodinnou dovolenou**, během které mohou navštívit místní skanzeny, zříceniny hradů a vyzkoušet si tradiční řemesla. Nejvyšší počet návštěvodnů byl v roce 2019 zaznamenán **10. srpna**, kdy se (mimo jiné) konal hudební festival Přehrady fest v Autokempu Seč Pláž.
- Nejvíce turistů a výletníků do oblasti Chrudimska-Hlinecka přijíždělo z Pardubického a Středočeského kraje. Ze zahraničních zdrojových trhů je pro Chrudimsko-Hlinecko nejvýznamnější Německo a Ukrajina. Z turistických oblastí Pardubického kraje má Chrudimsko-Hlinecko vyšší podíl výletníků, kteří zde realizovali 6 a více návštěv. Jedná se tedy o oblast, do které se **výletníci opakovaně vrací**.
- Za účelem zvýšení dopadů z cestovního ruchu v této oblasti by se mohlo k přilákání nových návštěvníků využít trendů v cestovním ruchu, které se zaměřují na **soulad člověka s přírodou a na udržitelnost**. Mezi tyto trendy patří např. ekoturismus, agroturismus, slow turismus.

Závěry z analýzy pro oblasti Pardubického kraje

Orlické hory a Podorlicko (na území Pardubického kraje)

- Orlické hory a Podorlicko nabízí návštěvníkům mnoho cílů pro pěší a cykloturistiku. Stejně jako Chrudimsko-Hlinecko se tato oblast jeví jako vhodná destinace pro rodinné dovolené ve spojení se sportovními aktivitami, jako jsou letní a zimní sporty či sjíždění řek. V porovnání s ostatními oblastmi má oblast Orlické hory a Podorlicko (na území Pardubického kraje) **druhý nejnižší počet turistů** a turistodnů. Při uvažování rozlohy má také **druhou nejnižší hustotu cestovního ruchu**.
- Nejvyšší počet návštěvodnů byl v roce 2019 zaznamenán **21. června**, kdy se konal Mezinárodní folklorní festival Čermenské slavnosti a folkový festival Jablonský Medvídek (Jablonné nad Orlicí). Nejvíce výletníků do oblasti přijelo z Pardubického a Královéhradeckého kraje. V případě domácích turistů měli nejvyšší podíl turisté z Pardubického kraje a z Hl. m. Prahy.
- Ze zahraničních zdrojových trhů je pro oblast nejvýznamnější Německo, odkud přijela **více než čtvrtina počtu výletníků**. V případě turistů je druhým nejvýznamnějším trhem Polsko, v případě jednodenních návštěvníků následuje Polsko až po Slovensku. Právě na segment návštěvníků ze sousedního Polska je možné zaměřit marketingové aktivity s cílem využít potenciálu tohoto zdrojového trhu v době po uvolnění opatření souvisejících s pandemií koronaviru.

Kontaktní osoba:

ONDŘEJ ŠPAČEK

CEO

Rozvoj regionů, turismus, kultura a sport

+420 602 265 851

o.spacek@kreia.cz

www.kreia.cz

economic
impact

KREIA
group

Poznámka:

Práci na studii jsme započali a ukončili v březnu 2021. Od tohoto data jsme neučinili jakékoliv aktualizace této zprávy o jakékoliv další události či okolnosti. V průběhu přípravy této studie jsme používali primární i sekundární zdroje informací. Primární zdroje představovaly především podkladové informace od zadavatele studie. Sekundární sběr informací čerpal převážně z ČSÚ a webových stránek se zaměřením na téma studie. Zdroje pro konkrétní data vždy uvádíme v relevantní části dokumentu. V neposlední řadě jsme využili databází a zkušeností odborníků zpracovatele.

Tento dokument se odkazuje na Analýzu zpracovatele. Jedná se o případy, kdy jsme provedli určité analytické procedury na základě dostupných informací, abychom byli schopni prezentovat výsledná data. Nicméně nelze vyloučit případné nesrovnalosti či zkreslení informací způsobené záměrným poskytnutím nepravdivých dat zdrojovými subjekty.