



## Město Litomyšl

### karta přístupnosti

#### Základní informace

 Litomyšl, Smetanovo náměstí, 570 01  
(Prohlídkový okruh historickým centrem města)  
GPS: N 49.870407, E 16.311422

 +420 461 612 161  
(Turistické informační centrum)

 [ic@litomysl.cz](mailto:ic@litomysl.cz)

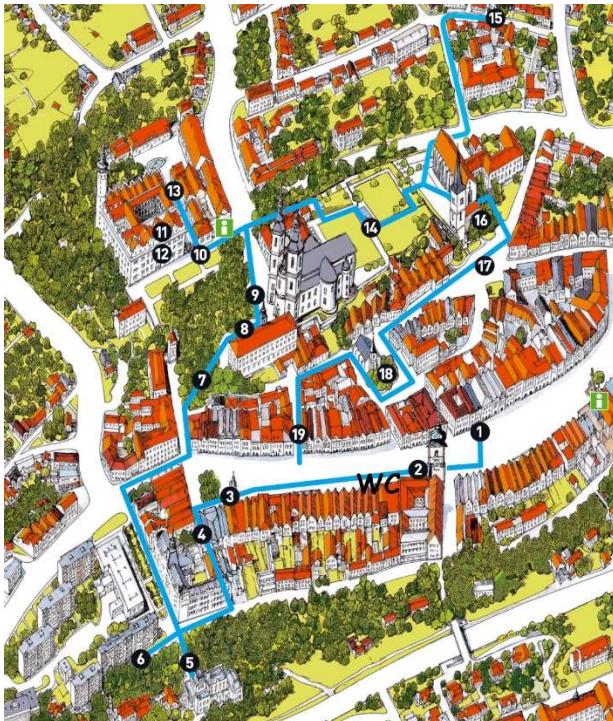
 <https://www.ticlitomysl.cz/>,  
<http://www.litomysl.cz/>

#### Popis

Prohlídkový okruh historickým centrem města Litomyšl, dlouhý cca 1,5 km, začíná na Smetanově náměstí u renesančního domu U Rytířů s galerií. Na trase jsou k vidění významné památky města, mimo jiné také zámecký areál, který je zapsaný na seznamu světového dědictví UNESCO. Mapa doporučeného okruhu je součástí letáku, který je k dispozici zdarma v infocentru nebo na internetových stránkách infocentra <https://www.ticlitomysl.cz/e-letaky/17-e-letaky/litomysl>. Informační centrum Litomyšl nabízí komentované prohlídky historickým jádrem města pro skupiny i jednotlivce. Prohlídka trvá 1 až 2 hodiny.

Trasa prohlídkového okruhu:

1. Smetanovo náměstí, dům U Rytířů
2. Radniční věž s orlojem
3. Pomník Bedřicha Smetany
4. Střední pedagogická škola
5. Smetanův dům (divadlo, bezbariérový vchod ze zadu pomocí plošiny)
6. Promenáda kolem řeky Loučná
7. Pomník Aloise Jiráska
8. Regionální muzeum
9. Kostel Nalezení sv. Kříže (bezbariérový vstup)
10. Zámecká zahrada a park (bezbariérový)
11. Zámek (přízemí bezbariérové, jinak schody – po předchozí domluvě min. 3 dny předem lze do 1. patra využít schodolez; není vhodné pro elektrické vozíky)
12. Zámecké sklepení (není bezbariérové, schody)
13. Rodný dům Bedřicha Smetany (několik schodů)
14. Klášterní zahrady (bezbariérové)
15. Muzeum Josefa Váchala Portmoneum (schody)
16. Kostel Povýšení sv. Kříže (bezbariérový vstup)




Zdroj: Turistické informační centrum Litomyšl

17. Šantovo náměstí
18. Toulouvcovo náměstí
19. Smetanovo náměstí

## Přístupnost

### Venkovní prostory – trasa

- ❖ Jedná se o venkovní trasu, vedoucí ulicemi a uličkami v historickém centru Litomyšle. Prohlídku trasy je doporučeno začít na Smetanově náměstí.
- ❖ Vstup na trasu je bezbariérový a není nijak omezen. Na Smetanovo náměstí je možné se dopravit autem.
- ❖ Trasa má zpevněný a rovný povrch (bez větších defektů). Materiál: dlažba (kamenné kostky, poblíž Kostela Povýšení sv. Kříže velké kostky), asfalt, udusaný písek.
- ❖ Šířka trasy na celém okruhu je min. 150 cm.
- ❖ Profil trasy: většina trasy vede v rovině nebo mírně zvlněném terénu. Na trase se vyskytují dva obtížnější úseky pro návštěvníky na vozíku nebo s kočárkem, a to v úseku od ul. Jiráskova k zámeckému areálu (cca 270 m, úsek mezi zastaveními 7 a 8), kde je stoupání 6-8 % (možno vystoupat menším obloukem kolem silnice). V úseku od Klášterních zahrad na Šantovo náměstí (cca 100 m, úsek mezi zastaveními 16 a 17) je klesání 8-9 % a kolem kostela Povýšení sv. Kříže jsou navíc schody. Tomuto úseku se dá vyhnout tak, že se kostel obejde po ulicích Zámecká – Rektora Stříteského – Šantovo náměstí.
- ❖ Na trase se vyskytují informační a orientační tabule, které jsou dobře čitelné a srozumitelné. Nápis na tabulích jsou v českém a anglickém jazyce.
- ❖ Na trase jsou odpočinková místa k sezení.



Zleva: Dům U Rytířů (začátek trasy), Smetanovo náměstí



Zleva: Zámecké návrší, zámek



Zleva: Klášterní zahrady, park Vodní valy



Zleva: Kostel povýšení a cesta k náměstí, značení ve městě

## Bezbariérová toaleta

- ❖ Na trase se nachází několik veřejně přístupných bezbariérových WC: Smetanovo náměstí (v budově bývalé radnice), v zámeckém areálu (za Kočárovnou) a v Klášterních zahradách (vedle Klášterního sklípku).

Parametry bezbariérových WC:

- ❖ Vstupní dveře do kabiny jsou široké min. 80 cm.
- ❖ Vstupní dveře mají šířku min. 80 cm, otevírají se směrem ven. Na dveřích je madlo.
- ❖ Rozměry kabiny jsou min. 160x160 cm.
- ❖ Vedle WC mísy je volný prostor pro vozík (široký min. 90 cm), do kterého nezasahuje žádné vybavení (odpadkový koš, umyvadlo, přebalovací pult aj.).
- ❖ Po obou stranách mísy jsou madla.
- ❖ K dispozici je přebalovací pult (pouze Smetanovo nám.).



Zleva: WC Smetanovo náměstí, budova WC v Klášterních zahradách, WC v Klášterních zahradách



Zleva: Budova WC v zámeckém areálu, vstup do bezbariérové WC kabiny v zámeckém areálu

---

## Služby a vybavení

---

- ❖ Prohlídka okruhu je možná bez předchozí domluvy a je možné ji absolvovat s vodícím/asistenčním psem, kromě Klášterních zahrad.
- ❖ K dispozici je audioprůvodce s podrobným výkladem trasy v češtině, němčině a angličtině. Za poplatek ho půjčuje infocentrum. Nejedná se o audioprůvodce s popisem přizpůsobeným osobám se zrakovým postižením.
- ❖ Komentované prohlídky centra města v češtině, němčině a angličtině. Prohlídky zajišťuje informační centrum.
- ❖ Dětské hřiště (Vodní valy, Zámecké návrší) a dětský koutek v informačním centru (na náměstí i v areálu zámku) nebo regionálním muzeu.
- ❖ Speciální programy/informační materiály pro děti – např. dětský program Litomyšlení (pracovní list s mapkou a úkoly k jednotlivým zastavením). Pracovní listy jsou k dostání v infocentru, v zámecké pokladně nebo např. v rodném bytě Bedřicha Smetany.
- ❖ Parkoviště s vyhrazenými pakovacími místy na Smetanově náměstí.
- ❖ Na trase se nachází: obchod se suvenýry v informačním centru na náměstí a na zámeckém návrší (bezbariérový přístup)
- ❖ Podél trasy se nachází řada gastronomických zařízení.

*Datum zpracování: 3/2019*