

TURISTICKÝ RUCH V PARDUBICKÉM KRAJI LÉTO 2008 – ZIMA 2008/2009

ZÁVĚREČNÁ ZPRÁVA Z VÝZKUMU

DUBEN 2009

PŘIPRAVENO PRO



S PODPOROU



Heřmanova 22, 170 00 PRAHA 7
Tel.: +420 220 190 580,
Fax: +420 220 190 590.
E-Mail: INBOX@MARKENT.CZ



MARKENT

OČI, KTERÉ VIDÍ VÍC

Markent, s.r.o., je společnost specializovaná na výzkum trhu a návazné marketingové poradenství.

Nabídkou metod se profilujeme jako full-service agentura, nicméně důraz klademe zejména na kvantitativní přístupy. Naší snahou je maximálně využívat znalostí našich pracovníků z oblasti hromadného zpracování dat a jejich hloubkové analýzy. S pomocí specializovaného statistického softwaru využíváme sofistikovaných statistických postupů (např. analýza vícerozměrných regresních modelů, faktorová analýza); pokud to vyžaduje povaha projektu, definujeme pomocí clustrové analýzy jednotlivé segmenty cílové skupiny, analyzujeme časové řady, realizujeme predikci trendů a přicházíme s řešením celé řady dalších úloh.


Pracovníci společnosti Markent kladou důraz na správnou aplikaci vhodných výzkumných postupů, které přinášejí spolehlivé údaje z různorodých oblastí podnikání. Ve společných týmech tvořených našimi pracovníky a zástupci zadavatele výzkumu pak rozšiřují detailní znalosti zadavatele z konkrétních oborů o naše zkušenosti se získáváním a správou dat a znalostí.

Přestože naše schopnosti pokrývají široké spektrum obchodních a marketingových problémů, specializujeme se zejména na výzkumy spotřebitelů, reklamní analýzy a realizaci satisfakčních studií.

Kromě přípravy řady výzkumných projektů pro jednotlivé zadavatele, realizujeme každoročně také řadu výzkumů agenturní formou. Cílem těchto výzkumů, které nemají žádného konkrétního zadavatele, je podrobná analýza soudobých trendů v oblasti nákupního chování, spotřebitelských preferencí a vztahů mezi výrobcí či poskytovateli služeb a zákazníky (popř. spotřebiteli či uživateli).

Společnost Markent byla založena v roce 1995 a v současnosti disponuje sítí 886 vyškolených tazatelů pokrývajících celé území ČR.

OBSAH



Obsah	ii
Seznam grafů	iii
1. Úvod	v
1.1 Metodika výzkumu	v
1.2 Vysvětlivky	vi
1.3 Charakteristika statistických veličin	vii
2. Přehled výsledků výzkumného šetření (léto 2008)	1
3. Popisné charakteristiky (léto 2008)	15
4. Přehled výsledků výzkumného šetření (zima 2008/2009)	18
5. Popisné charakteristiky (zima 2008/2009)	30
6. Časové srovnání	34

* * *

SEZNAM GRAFŮ



2. PŘEHLED VÝSLEDKŮ VÝZKUMNÉHO ŠETŘENÍ (léto 2008)	1
Způsob dopravy do Pardubického kraje.....	2
Způsob zajištění cesty/pobytu.....	2
Hlavní účel pobytu v Pardubickém kraji	2
Frekvence návštěv Pardubického kraje	3
Místo ubytování v Pardubickém kraji.....	3-4
Délka pobytu v Pardubickém kraji	4-5
Osoby, se kterými trávil respondent pobyt v Pardubickém kraji	5
Navštívená místa (místa plánovaná navštívit) v Pardubickém kraji	
- spontánní odpovědi	6-11
Využití informační prameny o Pardubickém kraji	11-12
Charakteristika Pardubického kraje	12-13
Atraktivita Pardubického kraje	13
Atraktivní prvky Pardubického kraje	14
Neatraktivní prvky Pardubického kraje	14
3. POPISNÉ CHARAKTERISTIKY (léto 2008)	15
Pohlaví	16
Věk	16
Nejvyšší dosažené vzdělání	16
Profese respondenta	16
Zaměstnání respondenta	16
Místo, odkud respondenti do Pardubického kraje přijeli	17
Počty dotazníků (interview) v jednotlivých lokalitách.....	17
4. PŘEHLED VÝSLEDKŮ VÝZKUMNÉHO ŠETŘENÍ (zima 2008/2009) ...	18
Způsob dopravy do Pardubického kraje.....	19
Způsob zajištění cesty/pobytu.....	19
Hlavní účel pobytu v Pardubickém kraji	19
Frekvence návštěv Pardubického kraje	20
Místo ubytování v Pardubickém kraji.....	20-21
Délka pobytu v Pardubickém kraji	21-22
Osoby, se kterými trávil respondent pobyt v Pardubickém kraji	22
Navštívená místa (místa plánovaná navštívit) v Pardubickém kraji	
- spontánní odpovědi	23-26
Využití informační prameny o Pardubickém kraji	27
Charakteristika Pardubického kraje	27-28
Atraktivita Pardubického kraje	28
Atraktivní prvky Pardubického kraje	29
Neatraktivní prvky Pardubického kraje	29

5. POPISNÉ CHARAKTERISTIKY (zima 2008/2009)	30
Pohlaví	31
Věk	31
Nejvyšší dosažené vzdělání	31
Profese respondenta	31
Zaměstnání respondenta	31
Místo, odkud respondenti do Pardubického kraje přijeli	32
Počty dotazníků (interview) v jednotlivých lokalitách	33
6. ČASOVÉ SROVNÁNÍ	34
Způsob dopravy do Pardubického kraje	35
Způsob zajištění cesty/pobytu	35
Hlavní účel pobytu v Pardubickém kraji	35
Frekvence návštěv Pardubického kraje	35
Podíl respondentů, kteří byli v Pardubickém kraji ubytováni	35
Místo ubytování v Pardubickém kraji	36
Průměrná délka pobytu v Pardubickém kraji	36
Osoby, se kterými trávil respondent pobyt v Pardubickém kraji	36
Segmentace respondentů podle počtu navštívených míst v Pardubickém kraji	37
Využité informační prameny o Pardubickém kraji	37
Atraktivita Pardubického kraje	37
Atraktivní prvky Pardubického kraje	37
Neatraktivní prvky Pardubického kraje	38
Charakteristika Pardubického kraje	38

1. ÚVOD

1.1. METODIKA VÝZKUMU

POPIS

Údaje obsažené v této zprávě pocházejí z komplexního výzkumného šetření realizovaného nezávislou společností pro výzkum trhu Markent, s.r.o. Sběr dat byl realizován realizován na území Pardubického kraje v srpnu a v září 2008 (léto 2008) a v průběhu měsíců prosince 2008, ledna, února a března 2009 (zima 2008/2009).

Výzkum probíhal s podporou Regionálního operačního programu NUTS II Severovýchod a Evropského fondu pro regionální rozvoj.



a



Zkonstruovaný dotazník, vedle řady otázek zaměřených na zjištění relevantních informací nezbytných k naplnění cílů tohoto výzkumu, obsahoval i několik otevřených otázek, pomocí nichž byly sledovány kvalitativní aspekty sledovaných skutečností. Aby byly odstraněny možné nepřesnosti ve formulaci otázek, byla ještě před započítáním vlastního výzkumného šetření provedena pilotáž dotazníku.

METODA SBĚRU DAT

K výběru respondentů bylo použito náhodného výběru. Tazatelé na předem specifikovaných místech v Pardubickém kraji oslovovali podle přesně definovaného výběrového plánu jednotlivé osoby, kladli jim otázky a zaznamenávali jejich odpovědi.

Dotazování probíhalo na několika předem vybraných místech Pardubického kraje: Jednalo se o tyto lokality: v létě 2008 to byly Pardubice, Kunětická hora, Kladruby nad Labem, Lázně Bohdaneč, Litomyšl, Toulavcova maštale, Nové Hrady, Chrudim, Seč, Ústí nad Orlicí, Letohrad, Králíky, Suchý vrch, Hedeč a Veselý Kopec;

v zimě 2008/2009 pak dotazování probíhalo v těchto lokalitách: Pardubice, Lázně Bohdaneč, Litomyšl, Chrudim, Seč, Ústí nad Orlicí, Králíky, Veselý Kopec, Polička, Dolní Morava, Čenkovice, Buková hora, Česká Třebová, Hlinsko, Trhová Kamenice a Hluboká.

Podrobně o struktuře zkoumaného vzorku vypovídá kapitola „Popisné charakteristiky“.

Data byla získávána osobními rozhovory tazatelů s respondenty. Důkladně vyškolení tazatelé kladli respondentům otázky a zaznamenávali v průběhu rozhovoru jejich odpovědi do dotazníku.

Vlastní dotazování probíhalo kromě českého jazyka také v angličtině, němčině a polštině.

S žádostí o rozhovor bylo osloveno celkem **1 152/949** respondentů. Interview byla provedena s **851/724** respondenty (ostatní dotázání se odmítli výzkumu zúčastnit). Některé dotazníky byly dále vyřazeny ze samotného zpracování pro jejich neúplnost či chybné vyplnění. Zpracování dat a jejich analýza tak byla provedena na celkem **840/708** případech.

Pyramida výběru respondentů:



Průměrná doba rozhovoru činila **12/13 minut.**



ZPRACOVÁNÍ DAT

Před zpracováním dat byly všechny záznamy kontrolovány z hlediska úplnosti a logické konzistence odpovědí. Poté byla data zpracována matematicko-statistickými postupy; kromě třídění prvního a druhého stupně, bylo použito statistických testů významnosti, analýzy průměrů (ANOVA, t-test), chí kvadrátového testu a faktorové analýzy.

Data byla zpracována pomocí speciálního statistického programu SPSS® for Windows™, ver. 12.0.

Odpovědi na otevřené otázky byly analyzovány kvalitativními metodami na bázi obsahové analýzy.

1.2. VYSVĚTLIVKY

- Pořadí sledovaných ukazatelů je uvedeno buď v abecedním pořadí nebo podle intenzity. Relativní četnosti v přehledu výsledků výzkumného šetření vycházejí z analýzy všech dotazovaných subjektů, popř. všech subjektů daného segmentu
(Př.: „Základ: celý soubor“)
- Pokud se údaje vztahují pouze k nějaké podskupině základního souboru, je v komentáři k příslušnému grafu vždy specifikováno, o jaké podskupině respondentů údaje vypovídají.
(Př.: „Základ: respondenti, kteří znají reklamu (60%)“)
- Součet relativních četností (procent) a řádkových procent se může vzhledem k zaokrouhlování pohybovat v rozsahu od 99 do 101.
- Některé grafy prezentují otázky s možností několikanásobné odpovědi. Čísla v těchto grafech uvádějí podíl kladných odpovědí v procentech a jejich součet pak není roven 100.

- V některých případech nebylo možné provést detailní vyhodnocení pro jednotlivé podskupiny z důvodu nízkého absolutního počtu – v těchto případech je popsána skutečnost vždy specifikována v komentáři k příslušnému grafu.
(Př.: „* - nízká četnost“)
- Během dotazování byly některé skutečnosti zjišťovány formou otevřených otázek, kdy respondenti sami formulují své názory, mínění či preference. V těchto případech byly jednotlivé odpovědi přepsány v doslovném znění.
- U otevřených otázek s možností vícečetné odpovědi jsou uvedeny počty respondentů a počty odpovědí.

Počet respondentů vyjadřuje absolutní počet respondentů, kteří na danou otázku odpověděli.


Počet odpovědí vyjadřuje celkový absolutní počet odpovědí všech respondentům kteří na danou otázku odpovídali

- Prezentace jednotlivých zjištění v závěrečné zprávě jsou uspořádána tak, že nejprve je uvedena četnostní (prvostupňová) informace a poté jsou prezentovány závislosti a podrobnější analýza dat. Grafy, které detailně analyzují základní informaci jsou barevně sladěny s výchozím grafem.

1.3. CHARAKTERISTIKA STATISTICKÝCH VELIČIN

- Výběrová chyba činí u tohoto typu výzkumu $\pm 3,4\%$ (léto 2008)/ $\pm 3,7\%$ (zima 2008/2009).
- Průměry (průměrné hodnocení) uváděné v závěrečné zprávě jsou průměry aritmetické, pokud není uvedeno jinak.
- Medián je bod, který rozděluje uspořádanou číselnou řadu na dvě stejně početné části. Medián tak vypovídá o rozložení dat: čím je jeho hodnota vyšší, tím větší počet údajů se koncentruje v horní části uspořádané řady a vice versa.
- Percentily (ve zprávě se nejčastěji objevují 25% a 75% percentily – neboli horní a dolní kvartily) udávají hodnotu, která vyděluje z uspořádané řady hodnot čtvrtinu nejnižších hodnot (dolní kvartil) a čtvrtinu nejvyšších hodnot (horní kvartil).
- t-testy porovnávají průměry dvou skupin případů nebo zkoumají, zda se průměr proměnné liší od stanovené konstanty.
- Chí kvadrátový test třídí proměnné do navzájem se nepřekrývajících kategorií a srovnává pozorované a očekávané (teoretické) frekvence v každé kategorii.
- ANOVA – Analýza rozptylu zjišťuje statistickou významnost rozdílů průměrů v podsouborech, podobně jako t-test, ale podsouborů může být více než dva. Podsoubory jsou vymezeny jednou nezávislou proměnnou.
- Faktorová analýza se používá k vydělení důležitých kombinací latentních faktorů s vysokým stupněm korelace z velké množiny primárních dat.

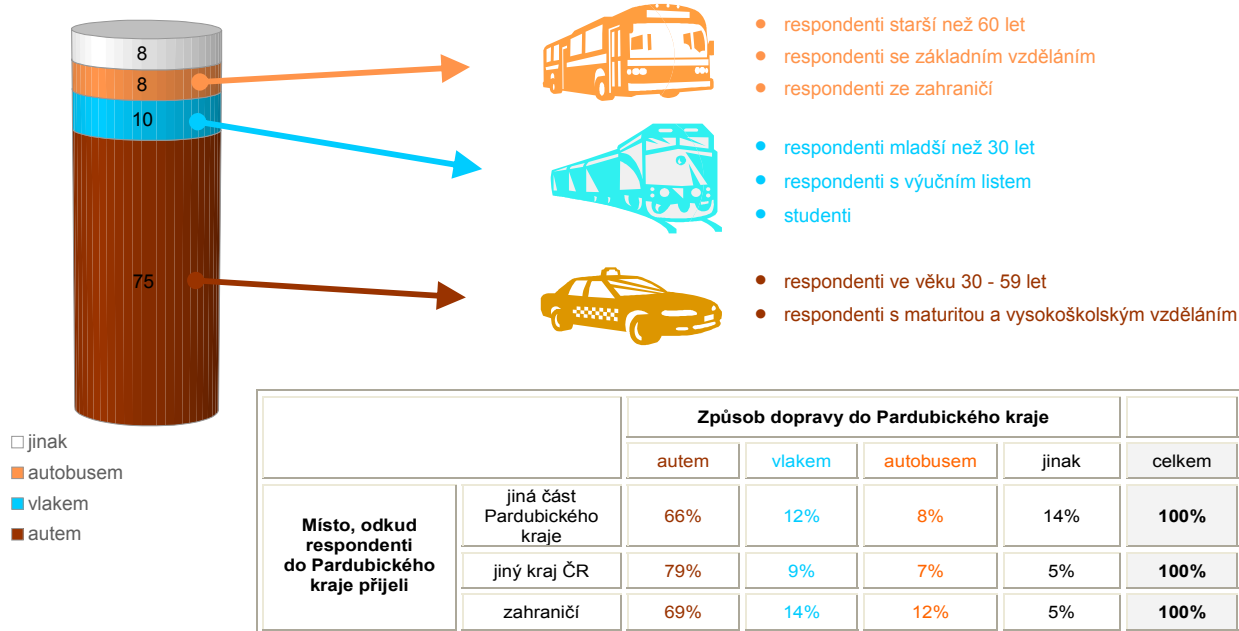
- Při analýze statistických závislostí u nominálních proměnných je použito tzv. „znaménkové schéma“, které vychází z adjustovaných reziduí. Tyto rezidua představují odchylku zkoumaného subsegmentu od celého souboru.
- Používané testy statistické závislosti jsou standardně prováděny na 5% hladině významnosti.



**2. PŘEHLED VÝSLEDKŮ
VÝZKUMNÉHO ŠETŘENÍ
(LÉTO 2008)**

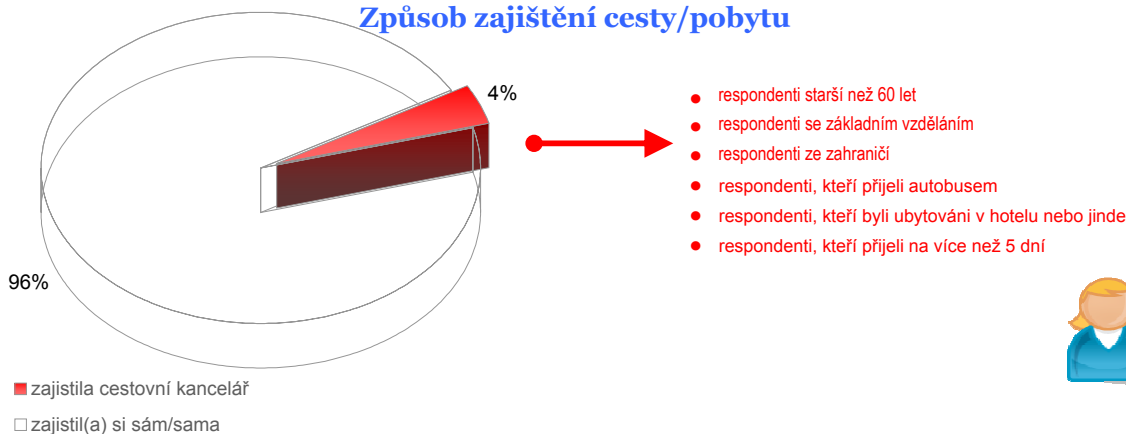


Způsob dopravy do Pardubického kraje



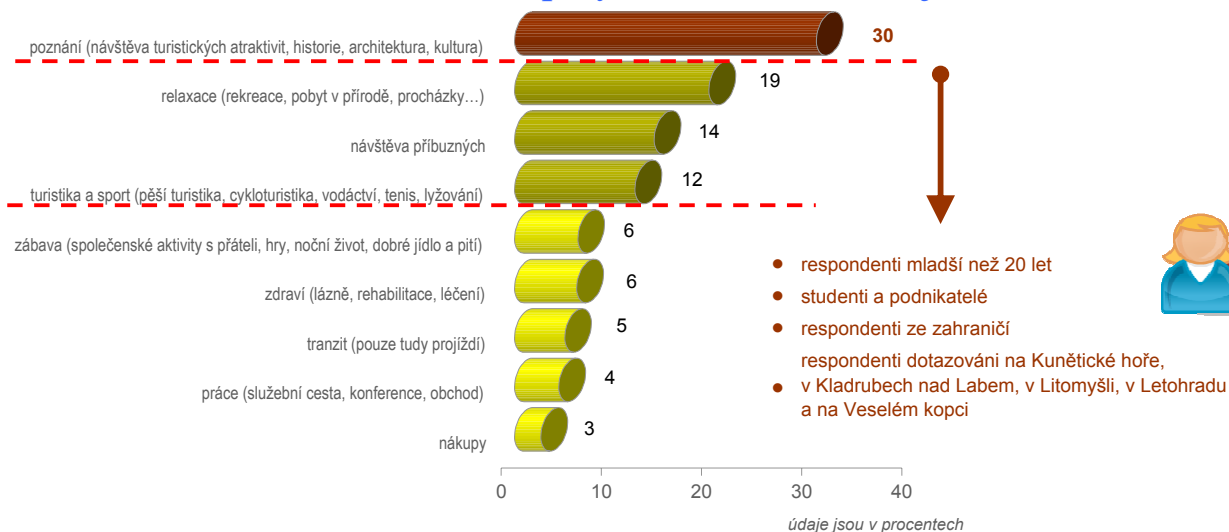
Základ: celý soubor

Způsob zajištění cesty/pobytu



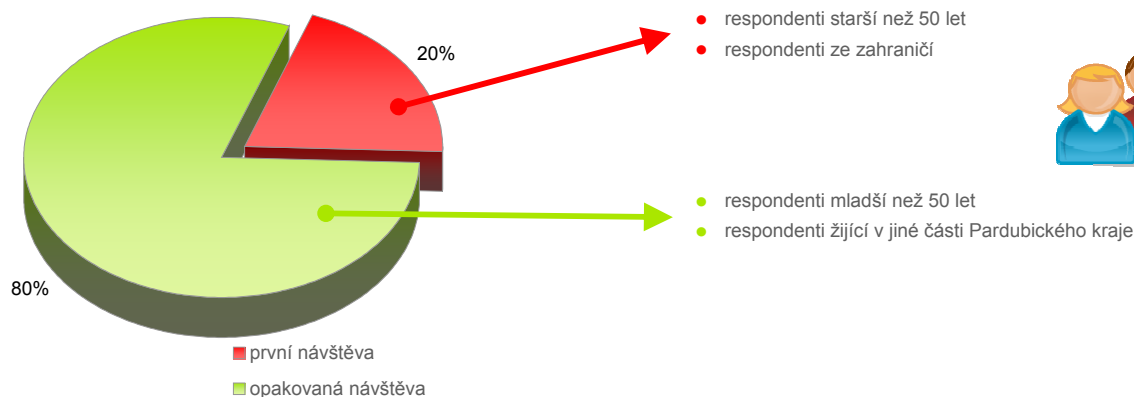
Základ: celý soubor

Hlavní účel pobytu v Pardubickém kraji



Základ: celý soubor


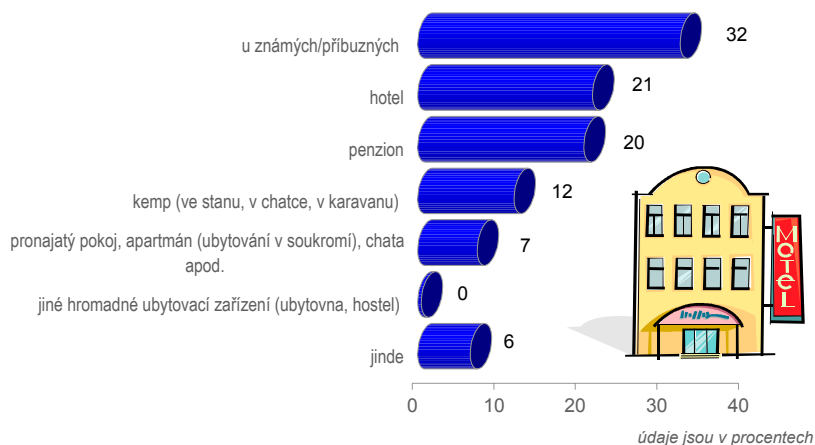
Frekvence návštěv Pardubického kraje



Základ: celý soubor

Místo ubytování v Pardubickém kraji

v Pardubickém kraji se ubytovalo 55% respondentů



Základ: respondenti, kteří se ubytovali v Pardubickém kraji (55%)

Charakteristika respondentů, kteří byli ubytováni u známých/příbuzných:

- ženy
- respondenti ve věku 20 - 29 let
- studenti
- respondenti žijící v jiné části Pardubického kraje
- respondenti, kteří přijeli do Pardubického kraje za zábavou
- respondenti, kteří v Pardubickém kraji strávili 2 - 5 dní

Charakteristika respondentů, kteří byli ubytováni u penzionu:

- respondenti ve věku 30 - 39 let
- respondenti z jiného kraje ČR
- respondenti, kteří přijeli do Pardubického kraje za poznáním, turistikou a sportem

Charakteristika respondentů, kteří byli ubytováni v hotelu:

- respondenti starší než 50 let
- podnikatelé
- důchodci
- respondenti ze zahraničí
- respondenti, kteří přijeli do Pardubického kraje kvůli zdraví a práci
- respondenti, kteří v Pardubickém kraji strávili více než 14 dní

Charakteristika respondentů, kteří byli ubytováni v kempu:

- respondenti mladší než 40 let
- respondenti s maturitou
- respondenti, kteří přijeli do Pardubického kraje za poznáním, turistikou a sportem
- respondenti z jiného kraje ČR
- respondenti, kteří v Pardubickém kraji strávili 6 - 14 dní

Základ: respondenti, kteří se ubytovali v Pardubickém kraji (55%)



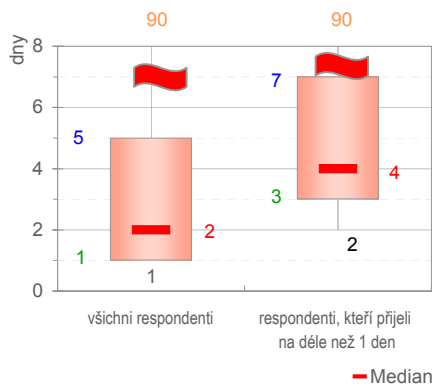
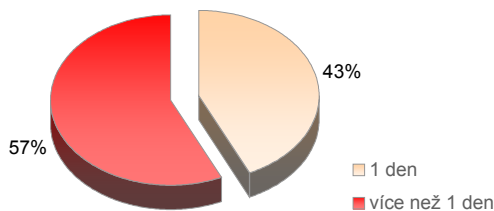
Místo ubytování v Pardubickém kraji

		Místo ubytování						
		hotel	penzion	kemp	pronajatý pokoj, apartmán, chata apod.	u známých/příbuzných	jiné hromadné ubytovací zařízení	jinde
Délka pobytu v Pardubickém kraji	2 - 5 dní	13%	22%	11%	5%	45%	1%	3%
	6 - 14 dní	25%	22%	17%	10%	20%		5%
	více než 14 dní	47%	13%	5%	11%	3%		21%
Hlavní účel pobytu na v Pardubickém kraji	poznání	18%	31%	18%	9%	24%		1%
	relaxace	25%	20%	16%	13%	18%	1%	8%
	turistika a sport	15%	31%	19%	11%	16%	2%	6%
	zdraví	60%	15%					25%
	práce	56%	31%		6%			6%
	zábava	4%	21%	14%		57%		4%
	návštěva příbuzných					100%		

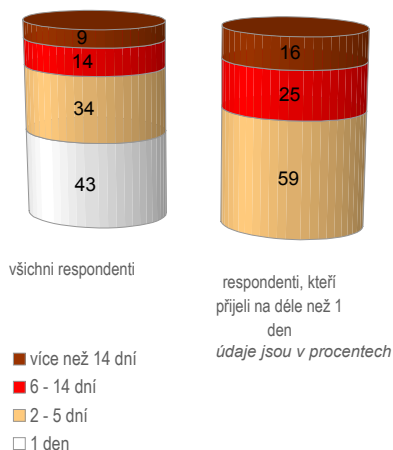
nejvyšší podíl respondentů

Základ: respondenti, kteří se ubytovali v Pardubickém kraji (55%)

Délka pobytu v Pardubickém kraji



	všichni respondenti	respondenti, kteří přijeli na déle než 1 den
Průměr	5,2 dnů	8,3 dnů
Median	2 dny	4 dny
Minimum	1 den	2 dny
Maximum	90 dnů	90 dnů
Percentily	25	1 den
	75	5 dnů



= maximum je mimo stanovený rozsah hodnoty

Charakteristika respondentů, kteří v Pardubickém kraji strávili výrazně nadprůměrnou dobu:

- respondenti starší než 60 let
- respondenti ze zahraničí
- respondenti, kteří přijeli do Pardubického kraje kvůli zdraví

Charakteristika respondentů, kteří v Pardubickém kraji strávili výrazně podprůměrnou dobu:

- studenti
- respondenti žijící v jiné části Pardubického kraje
- respondenti, kteří přijeli do Pardubického kraje za nákupy a zábavou

Základ: celý soubor

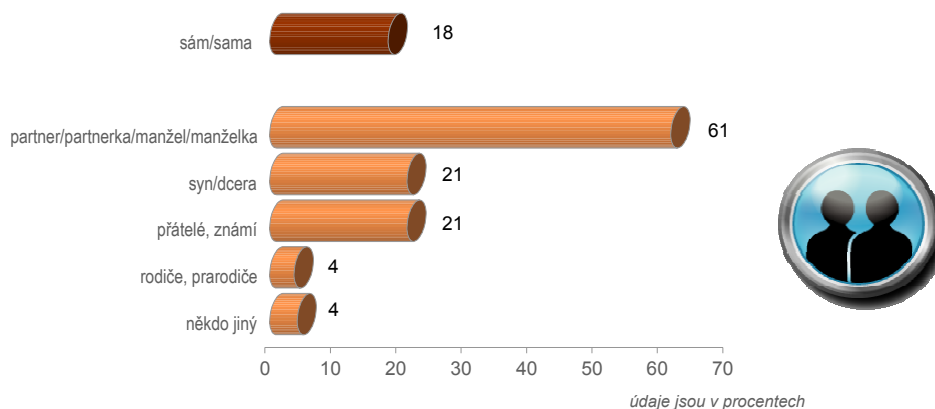


Průměrná délka pobytu v Pardubickém kraji

Hlavní účel pobytu v Pardubickém kraji	Délka pobytu v Pardubickém kraji (ve dnech)
zdraví	22,9
relaxace	8,8
návštěva příbuzných	3,7
turistika a sport	2,9
poznání	2,9
práce	2,0
zábava	1,9
nákupy	1,0

Základ: celý soubor

Osoby, se kterými trávil respondent pobyt v Pardubickém kraji



		Osoby, se kterými trávil respondent pobyt					
		sám/sama	partner/ partnerka/ manžel/ manželka	syn/dcera	přátelé, známí	rodiče, prarodiče	někdo jiný
Délka pobytu v Pardubickém kraji	1 den	17%	59%	19%	25%	4%	4%
	2 - 3 dny	17%	62%	18%	23%	4%	3%
	4 - 7 dnů	5%	81%	24%	25%	6%	9%
	více než 7 dnů	50%	36%	8%	20%		1%
Hlavní účel pobytu na v Pardubickém kraji	poznání	5%	76%	24%	22%	5%	5%
	relaxace	9%	76%	22%	18%	6%	4%
	turistika a sport	13%	55%	17%	31%		4%
	zdraví	62%	29%	4%	19%		4%
	práce	62%	16%	5%	14%	3%	11%
	zábava	19%	40%	19%	49%		2%
	nákupy	23%	41%	41%	23%		
	návštěva příbuzných	26%	60%	29%	6%	7%	3%

nejvyšší podíl respondentů

Základ: celý soubor

Navštívená místa (místa plánovaná navštívit) v Pardubickém kraji - spontánní odpovědi

Místo dotazování

Další navštívená místa (plánovaná navštívit)



Pardubice

- Chrudim
- hrad Kunětická Hora
- Lázně Bohdaneč
- Slatiňany
- skanzen Veselý Kopec
- Sečská přehrada
- Hřebčín v Kladrubech
- Přelouč
- muzeum/klášter Podlažice
- hrad Oheb v Seči
- Lázně Bělohrad

Kunětická hora

- Pardubice
- Chrudim
- Lázně Bohdaneč
- Slatiňany
- Vysoké Mýto
- skanzen Veselý Kopec
- Litomyšl
- Nové Hrady
- Opatovice nad Labem
- Hlinsko
- Kladruby nad Labem
- Seč
- Ústí nad Orlicí
- Svitavy
- Ležáky
- hrad Košumberk
- Holice
- Chrast
- Čeperka

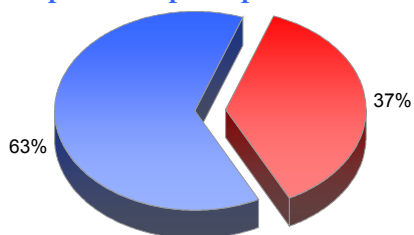
Lázně Bohdaneč

- Pardubice
- Kladruby nad Labem
- hrad Kunětická Hora
- Chrudim
- skanzen Veselý Kopec
- Hřebčín v Kladrubech
- Nasavrky
- Heřmanův městec
- kostelík v Kočív u Chrudimi
- Holice
- Broumov
- Medlešice

Kladruby nad Labem

- Pardubice
- hrad Kunětická Hora
- Chrudim
- Lázně Bohdaneč
- Hřebčín v Kladrubech
- skanzen Veselý Kopec
- Slatiňany
- Přelouč
- Nasavrky
- Seč
- Litomyšl
- Opatovice
- Strašovský rybník
- Křížanovická přehrada

Podíl respondentů podle počtu navštívených míst



■ respondenti, kteří navštívili pouze jedno místo
 ■ respondenti, kteří navštívili více než jedno místo

Základ: celý soubor

Základ: respondenti, kteří byli dotazováni na daných místech

Navštívená místa (místa plánovaná navštívit) v Pardubickém kraji - spontánní odpovědi

Místo dotazování

Další navštívená místa (plánovaná navštívit)

Litomyšl



- Polička
- hrad Litice
- Pardubice
- Slatiňany
- Doudleby n. Orlicí
- Letohrad
- Králíky
- hrad Kunětická Hora
- Lázně Bohdaneč
- Česká Třebová
- hrad Potštejn
- Touloucovy maštale
- Žamberk
- tvrz Hanička
- Přelouč
- Hlinsko
- Seč
- Ústí nad Orlicí
- Heřmanův městec
- Vysoké Mýto
- Chrudim
- Rychnov n. Kněžnou
- zámek Častolovice
- Nové Hrady
- Brandýs n. Orlicí
- Pastviny
- Chroustovice
- Holice
- Dašice
- Pařížov
- Ráby
- Choltice
- Žampach

Touloucovy maštale

- Nové Hrady
- Litomyšl
- rozhledna Borůvka u Proseče
- Chrudim
- Proseč - Dýmek
- Skuteč
- rozhledna Terežka u Proseče
- Česká Třebová
- Polička
- hrad Košumberk
- Zderaz
- Hlinsko
- Pardubice
- skanzen Veselý Kopec
- Pivnická rokle
- Ležáky
- skalní útvar Zajíc
- hrad Kunětická Hora
- Svitavy
- Budíslav
- Seč
- Rychnov n. Kněžnou
- Lanškroun
- Ústí nad Orlicí
- muzeum v Proseči
- Brandýs n. Orlicí
- kostelík v Kočí u Chrudimi
- Vysoké Mýto
- luže Rabouň

Základ: respondenti, kteří byli dotazováni na daných místech

Navštívená místa (místa plánovaná navštívit) v Pardubickém kraji - spontánní odpovědi

Místo dotazování

Další navštívená místa (plánovaná navštívit)



Nové Hrady

- Litomyšl
- Toulcovy maštale
- Chrudim
- hrad Košumberk
- Slatiňany
- Hlinsko
- Proseč - Dýmek
- Polička
- hrad Kunětická Hora
- skanzen Veselý Kopec
- hrad Potštejn
- Zelená hora
- Choceň
- zámek Častolovice
- Ústí nad Orlicí
- kostelík v Kočí u Chrudimi
- Vysoké Mýto
- Pivnická rokle
- Toulcovova rozhledna
- Kameničky
- Olešnice
- Seč

minimální četnost = 2

Chrudim

- skanzen Veselý Kopec
- Pardubice
- Slatiňany
- Seč
- hrad Kunětická Hora
- Hlinsko
- Dolní Morava
- hrad Košumberk
- Heřmanův městec
- kostelík v Kočí u Chrudimi
- rozhledna Bára
- Chrast
- Nové Hrady
- Vestec - konírna a ranč
- Křižanovická přehrada

Seč

- Chrudim
- Pardubice
- skanzen Veselý Kopec
- Slatiňany
- hrad Košumberk
- Ležáky
- Hlinsko
- hrad Lichnice
- Skuteč
- muzeum/klášteř Podlažice
- Čachnov
- kostelík v Kočí u Chrudimi
- Horní Bradlo
- hrad Kunětická Hora
- Lázně Bohdaneč
- Česká Třebová
- Hamry u Hlinska
- Heřmanův městec
- Ranč Kovářov Bojanov

Základ: respondenti, kteří byli dotazováni na daných místech

Navštívená místa (místa plánovaná navštívit) v Pardubickém kraji - spontánní odpovědi

Místo dotazování

Další navštívená místa (plánovaná navštívit)

Ústí nad Orlicí



- Pardubice
- Litomyšl
- Letohrad
- Česká Třebová
- hrad Litice
- hrad Potštejn
- Králíky
- Choceň
- hrad Kunětická Hora
- Žamberk
- Pastviny
- Polička
- Slatiňany
- Doudleby n. Orlicí
- Brandýs n. Orlicí
- Přelouč
- Lázně Bohdaneč
- Kladruby nad Labem
- Seč
- vojenská pevnost Bouda
- Moravská Třebová
- Jablonné n. Orlicí
- tvrz Hanička
- Heřmanův městec
- Vamberk
- Vysoké Mýto
- penzion Mítkov
- hrad Košumberk

Letohrad

- Ústí nad Orlicí
- Litomyšl
- Žamberk
- hrad Litice
- Pardubice
- Králíky
- hrad Kunětická Hora
- hrad Potštejn
- Pastviny
- Doudleby n. Orlicí
- Polička
- Slatiňany
- Jablonné n. Orlicí
- tvrz Hanička
- Lázně Bohdaneč
- Česká Třebová
- Rokytnice
- zámek Častolovice
- Přelouč
- Dolní Dobrouč
- Chrudim
- Hlinsko
- Seč
- Rychnov n. Kněžnou
- Zemská brána
- Brandýs n. Orlicí
- České Petrovice
- hrad Svojanov
- Svitavy
- Ráby
- Choltice
- Žampach

Základ: respondenti, kteří byli dotazováni na daných místech

Navštívená místa (místa plánovaná navštívit) v Pardubickém kraji - spontánní odpovědi

Místo dotazování

Další navštívená místa (plánovaná navštívit)



Králíky

- Dolní Hedeč
- Suchý vrch
- Dolní Morava
- Pastviny
- vojenská pevnost Bouda
- Rychnov n. Kněžnou
- Litomyšl
- Touloucovy maštale
- vojenská pevnost Hůrka
- Ústí nad Orlicí
- Žamberk
- Červená Voda
- Pardubice
- Chrast
- hrad Potštejn
- vojenské muzeum Lichkov
- Lanškroun
- Mariánský pramen
- Letohrad
- hrad Litice
- tvrz Hanička
- Mladkov
- hrad Svojanov
- Svitavy
- tvrz Adam
- Dobruška
- CHKO Zlatá brána
- Prostřední Lipka
- Červený Potok

Suchý vrch

- Králíky
- Dolní Hedeč
- Pastviny
- vojenské muzeum Lichkov
- Zemská brána
- Dolní Morava
- vojenská pevnost Hůrka
- Rokytnice
- hrad Potštejn
- Litomyšl
- tvrz Hanička
- Mladkov
- tvrz Adam
- Hlinsko
- Česká Třebová
- Rychnov n. Kněžnou
- Doudleby n. Orlicí
- Touloucovy maštale
- zámek Častolovice
- vojenská pevnost Bouda
- Lanškroun
- Ústí nad Orlicí
- Nové Hrady
- Letohrad
- Polička
- hrad Svojanov
- Svitavy
- Těchonín
- Čenkovice

Základ: respondenti, kteří byli dotazováni na daných místech

Navštívená místa (místa plánovaná navštívit) v Pardubickém kraji - spontánní odpovědi

Místo dotazování

Další navštívená místa (plánovaná navštívit)



Hedeč

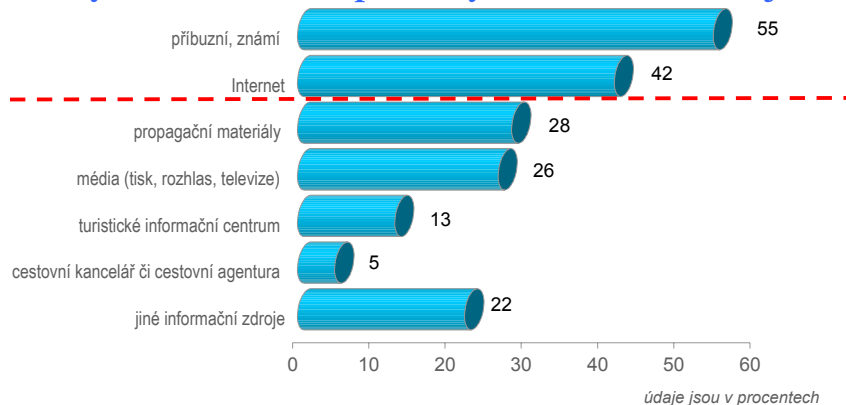
- Králíky
- Suchý vrch
- vojenská pevnost Bouda
- Žamberk
- Pastviny
- vojenská pevnost Hůrka
- vojenské muzeum Lichkov
- Litomyšl
- Letohrad
- Zemská brána
- Dolní Morava
- zámek Častolovice
- tvrz Hanička
- tvrz Adam
- hrad Kunětická Hora
- Seč
- Orlické hory
- Rychnov n. Kněžnou
- hrad Potštejn
- Klášterec n. Orlicí
- Dolní Lipka
- Vysoké Mýto
- Veliny

Veselý kopec

- Hlinsko
- Chrudim
- Slatiňany
- Nové Hrady
- hrad Kunětická Hora
- Pardubice
- Nasavrky
- Perštejn
- Žďár n. Sázavou
- Horní Bradlo
- rozhledna v Trhové Kamenici
- Skuteč
- Zelená hora
- Touloucovy maštale
- Proseč - Dýmek
- Polička
- Hamry u Hlinska
- Herálec
- tábořiště Medlov

Základ: respondenti, kteří byli dotazováni na daných místech

Využití informační prameny o Pardubickém kraji



Základ: celý soubor

Využité informační prameny o Pardubickém kraji

Charakteristika respondentů, kteří využili informace od známých/příbuzných:

- ženy
- studenti
- respondenti z jiného kraje ČR

Charakteristika respondentů, kteří využili informace na Internetu:

- muži
- respondenti ve věku 40 - 59 let
- respondenti se středním a vysokoškolským vzděláním
- respondenti ze zahraničí
- respondenti, kteří přijeli do Pardubického kraje poprvé

Charakteristika respondentů, kteří využili informace z propagačních materiálů:

- respondenti ve věku 50 - 59 let
- respondenti se středním a vysokoškolským vzděláním
- respondenti, kteří přijeli do Pardubického kraje poprvé

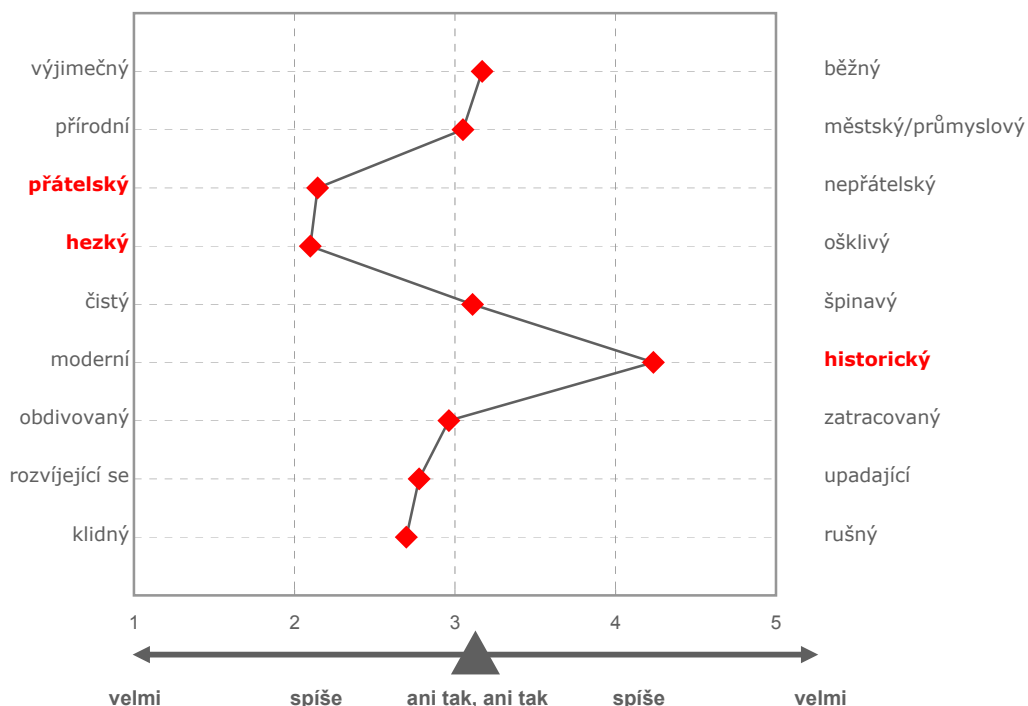
Charakteristika respondentů, kteří využili informace z médií:

- respondenti ve věku 40 - 49 let
- respondenti z jiného kraje ČR
- respondenti, kteří přijeli do Pardubického kraje opakovaně



Základ: celý soubor

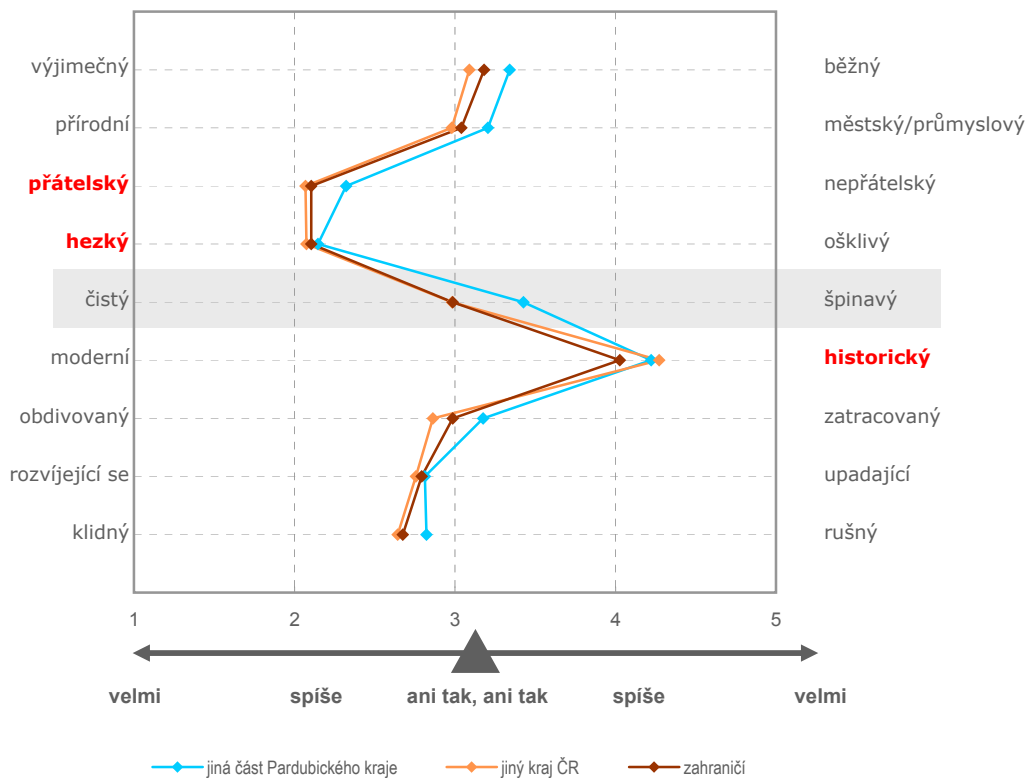
Charakteristika Pardubického kraje



Základ: celý soubor

Charakteristika Pardubického kraje

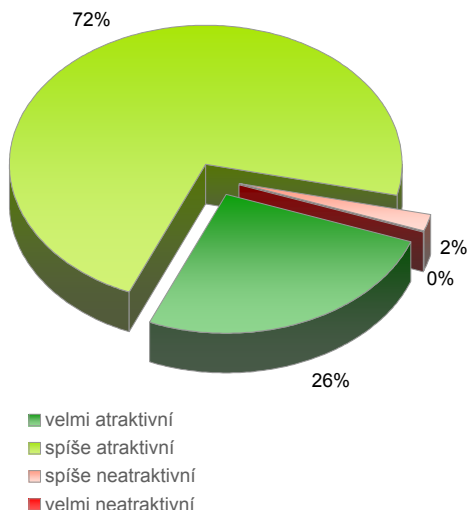
podle místa, odkud respondenti do Pardubického kraje přijeli



Respondenti žijící v Pardubickém kraji hodnotí svůj kraj obecně hůře než ostatní respondenti!

Základ: celý soubor

Atraktivita Pardubického kraje



Charakteristika respondentů, kteří nadprůměrně hodnotí Pardubický kraj jako neatraktivní:

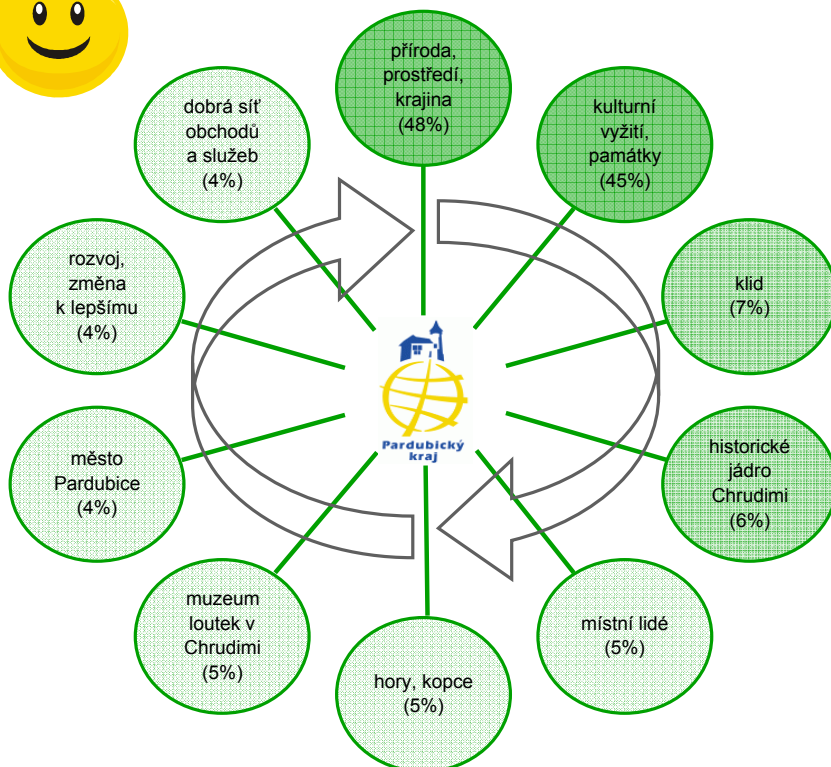
- muži
- respondenti ve věku 30 - 39 let

Základ: celý soubor

Atraktivní prvky Pardubického kraje



TOP 10



Ostatní atraktivní prvky

- ✓ Veselý kopec
- ✓ cyklostezky
- ✓ hřebčín, dostihy, koně
- ✓ zámecký park Slatiňany
- ✓ města, vesnice
- ✓ možnosti turistiky
- ✓ sportovní vyžití
- ✓ okolí Sečské přehrady
- ✓ ceny
- ✓ lázně
- ✓ skanzeny
- ✓ hrady, zámky
- ✓ zdejší atmosféra
- ✓ koupání
- ✓ pohostinnost
- ✓ silnice
- ✓ péče o památky
- ✓ perník
- ✓ vojenské objekty
- ✓ parky
- ✓ dobrý informační systém
- ✓ turistické značení
- ✓ hodně zeleně
- ✓ ubytování
- ✓ Nové hrady
- ✓ různorodost kraje
- ✓ hodně restaurací/hospod

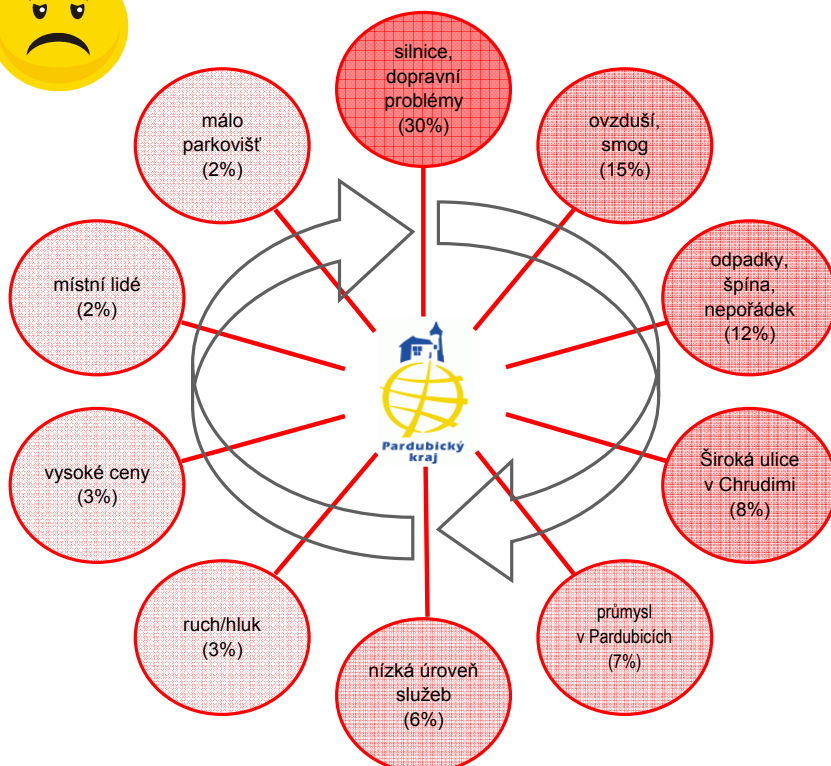
Základ: celý soubor

minimální četnost = 1%

Neatraktivní prvky Pardubického kraje



TOP 10




Ostatní neatraktivní prvky

- ✗ rovinatost kraje
- ✗ málo služeb/obchodů
- ✗ špatné značení stezek, silnic
- ✗ hodně panelových domů
- ✗ politika, úřady
- ✗ Semtín
- ✗ slabá propagace turistického ruchu
- ✗ neudržované památky
- ✗ nedostatek zeleně ve městech
- ✗ špatné dopravní spojení
- ✗ otevírací doby v obchodech a restauracích
- ✗ stav domů a staveb
- ✗ slabý informační systém
- ✗ málo přírody
- ✗ nedostatek ubytovacích zařízení
- ✗ lidé v kraji neznají cizí jazyky
- ✗ toalety
- ✗ málo sportovního využití
- ✗ málo kulturních akcí

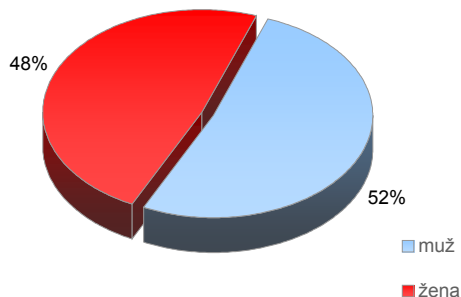
minimální četnost = 1%

Základ: celý soubor

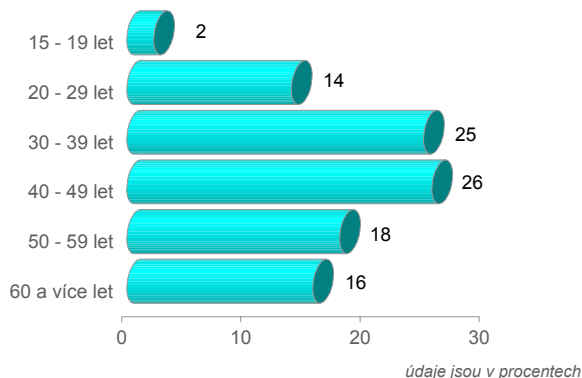


3. POPISNÉ CHARAKTERISTIKY (LÉTO 2008)

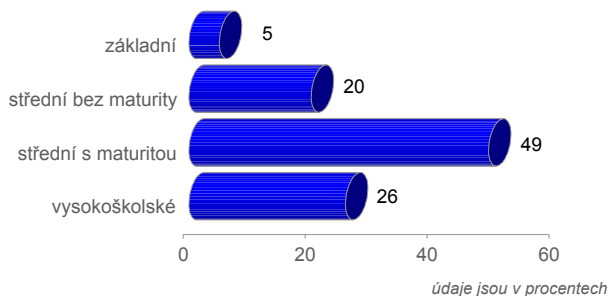
Pohlaví



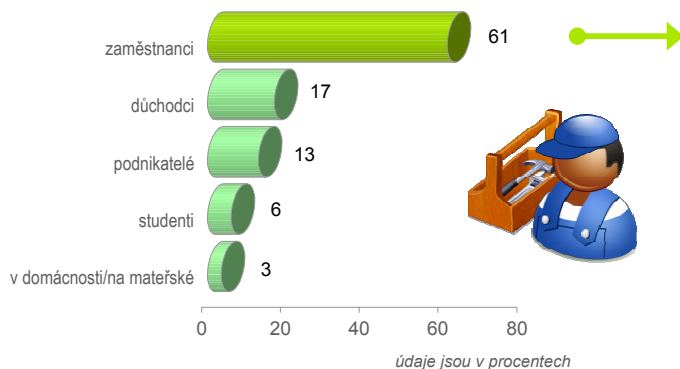
Věkové kategorie respondenta



Nejvyšší dosažené vzdělání



Zaměstnaní respondenta



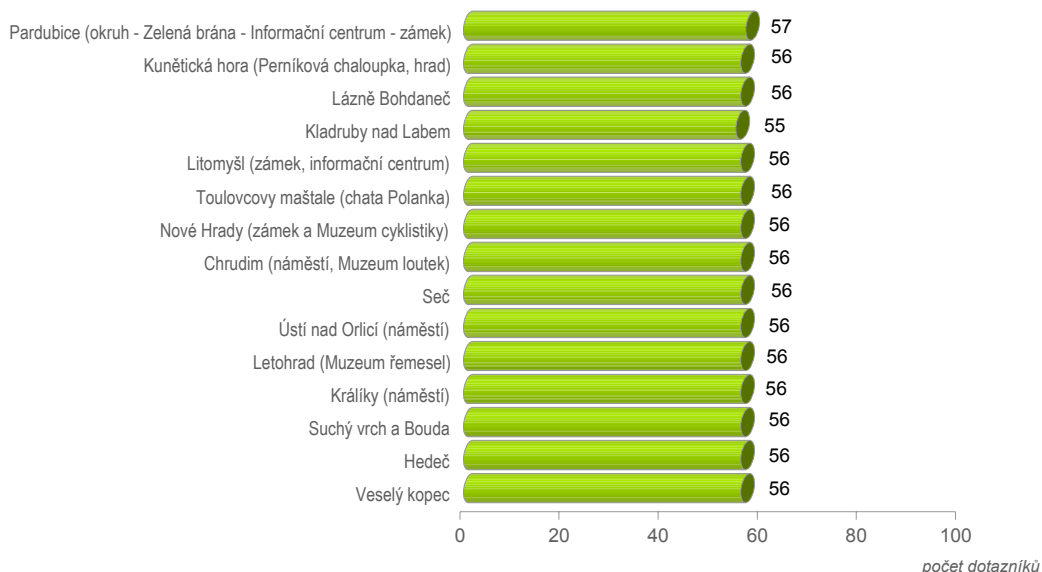
Profese respondenta




Místo, odkud respondenti do Pardubického kraje přijeli



Počty dotazníků (interview) v jednotlivých lokalitách

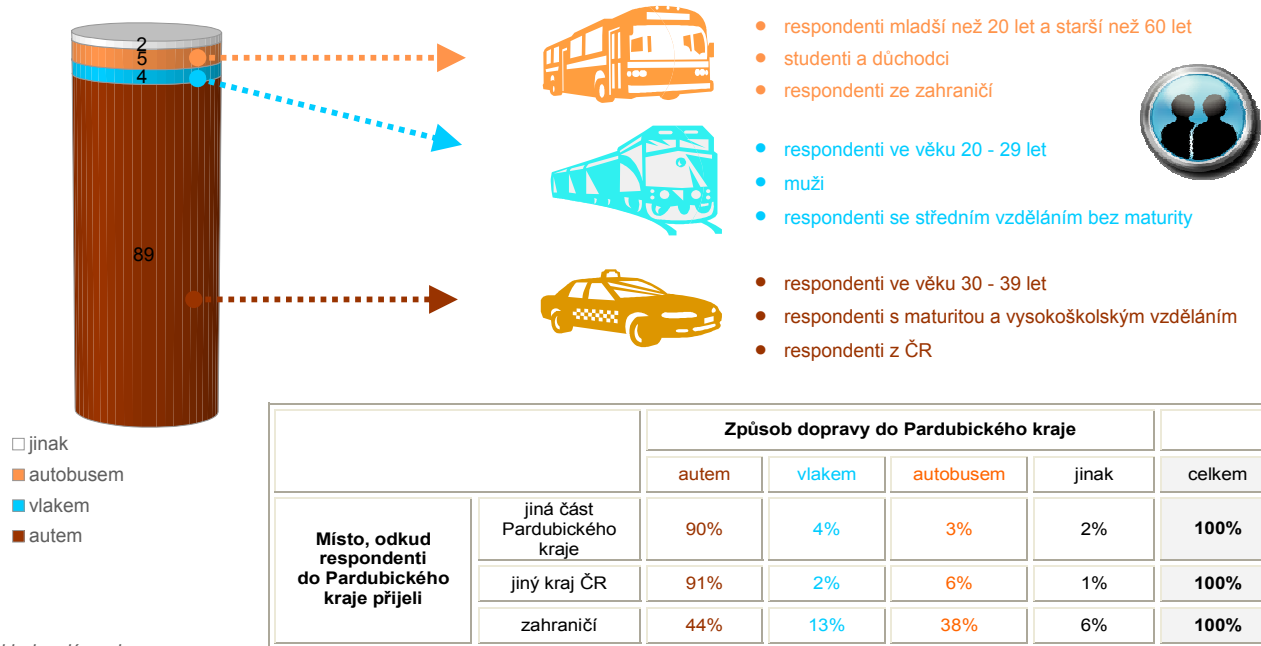




**4. PŘEHLED VÝSLEDKŮ
VÝZKUMNÉHO ŠETŘENÍ
(ZIMA 2008/2009)**




Způsob dopravy do Pardubického kraje



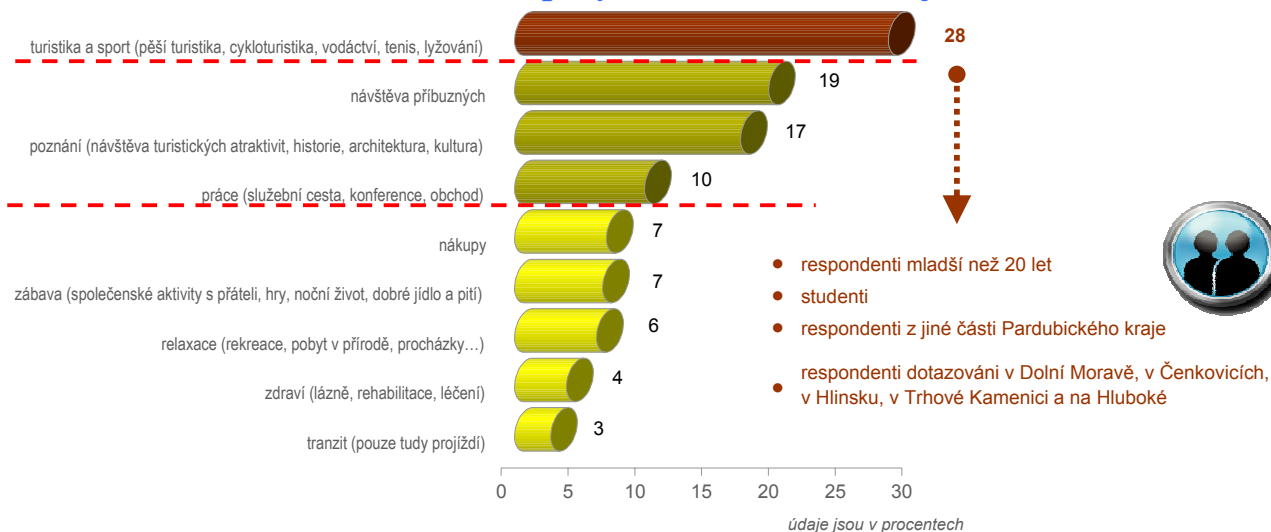
Základ: celý soubor

Způsob zajištění cesty/pobytu



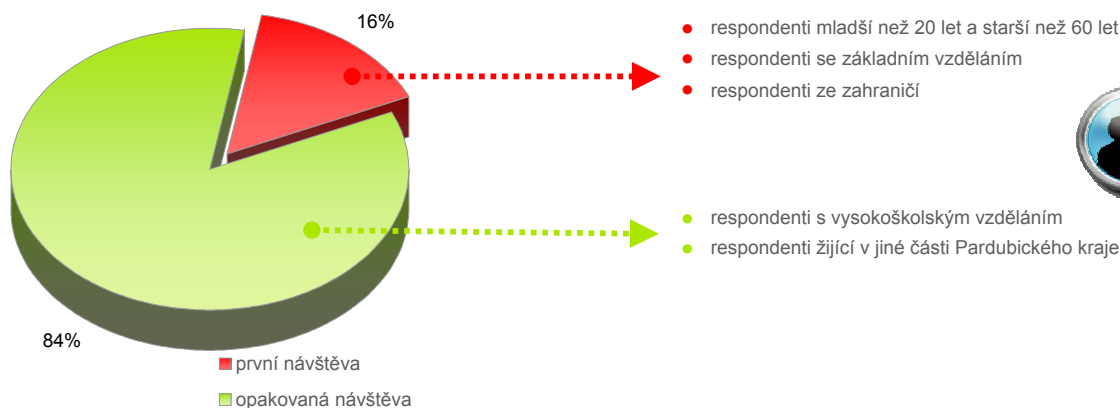
Základ: celý soubor

Hlavní účel pobytu v Pardubickém kraji



Základ: celý soubor

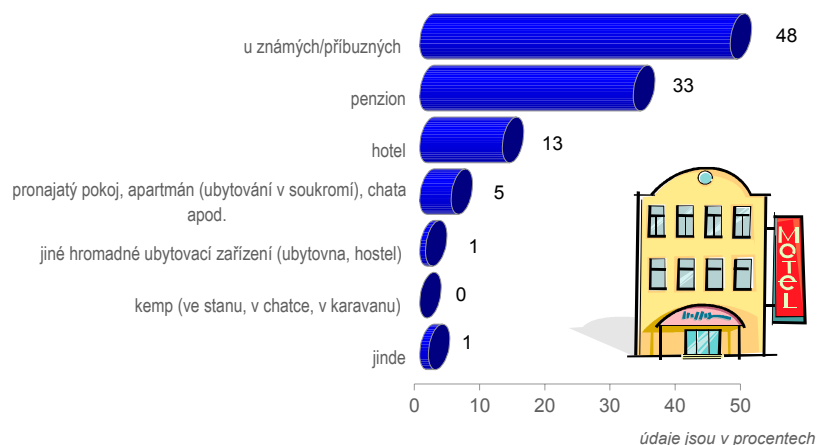
Frekvence návštěv Pardubického kraje



Základ: celý soubor

Místo ubytování v Pardubickém kraji

v Pardubickém kraji se ubytovalo 34% respondentů



Základ: respondenti, kteří se ubytovali v Pardubickém kraji (34%)

Charakteristika respondentů, kteří byli ubytováni u známých/příbuzných:

- ženy
- respondenti mladší než 30 let
- studenti
- respondenti žijící v jiné části Pardubického kraje
- respondenti, kteří přijeli do Pardubického kraje za zábavou
- respondenti, kteří přijeli do Pardubického kraje na návštěvu příbuzných

Charakteristika respondentů, kteří byli ubytováni v hotelu:

- muži
- respondenti ve věku 40 - 49 let
- respondenti s vysokoškolským vzděláním
- podnikatelé
- respondenti ze zahraničí
- respondenti, kteří přijeli do Pardubického kraje za prací



Základ: respondenti, kteří se ubytovali v Pardubickém kraji (34%)

Charakteristika respondentů, kteří byli ubytováni v penzionu:

- muži
- respondenti starší než 60 let
- důchodci
- respondenti, kteří přijeli do Pardubického kraje za poznáním, turistikou a sportem
- respondenti, kteří v Pardubickém kraji strávili více než 6 dní

Charakteristika respondentů, kteří byli ubytováni v pronajatém pokoji, apartmánu:

- studenti
- respondenti, kteří přijeli na 4 - 5 dnů
- respondenti, kteří přijeli do Pardubického kraje za relaxací, turistikou a sportem

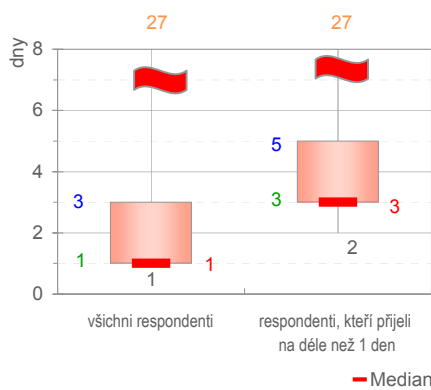
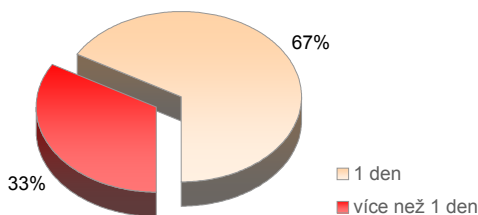
Místo ubytování v Pardubickém kraji

		Místo ubytování						
		hotel	penzion	kemp	pronajatý pokoj, apartmán, chata apod.	u známých/ příbuzných	jiné hromadné ubytovací zařízení	jinde
Délka pobytu v Pardubickém kraji	2 - 3 dny	14%	24%		4%	57%		2%
	4 - 5 dní	6%	21%		9%	58%	6%	
	více než 5 dní	15%	63%		4%	17%		2%
Hlavní účel pobytu na v Pardubickém kraji	poznání	20%	54%		7%	15%	5%	
	relaxace	6%	44%		19%	25%		6%
	turistika a sport	3%	48%		12%	30%		6%
	zdraví		95%			5%		
	práce	77%	23%					
	zábava	7%	17%		3%	73%		
	návštěva příbuzných					100%		

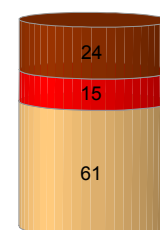

nejvyšší podíl respondentů

Základ: respondenti, kteří se ubytovali v Pardubickém kraji (34%)

Délka pobytu v Pardubickém kraji



	všichni respondenti	respondenti, kteří přijeli na déle než 1 den
Průměr	2,7 dnů	6,0 dnů
Median	1 den	3 dny
Minimum	1 den	2 dny
Maximum	27 dnů	27 dnů
Percentily	25	1 den
	75	3 dny



všichni respondenti

respondenti, kteří přijeli na déle než 1 den

údaje jsou v procentech

- 6 a více dnů
- 4 - 5 dnů
- 2 - 3 dny
- 1 den

= maximum je mimo stanovený rozsah hodnot

Charakteristika respondentů, kteří v Pardubickém kraji strávili výrazně nadprůměrnou dobu:

- respondenti starší než 50 let
- respondenti ze zahraničí a z jiného kraje ČR
- respondenti, kteří přijeli do Pardubického kraje kvůli zdraví

Charakteristika respondentů, kteří v Pardubickém kraji strávili výrazně podprůměrnou dobu:

- respondenti mladší než 50 let
- respondenti žijící v jiné části Pardubického kraje
- studenti
- respondenti, kteří přijeli do Pardubického kraje za nákupy, turistikou a sportem

Základ: celý soubor

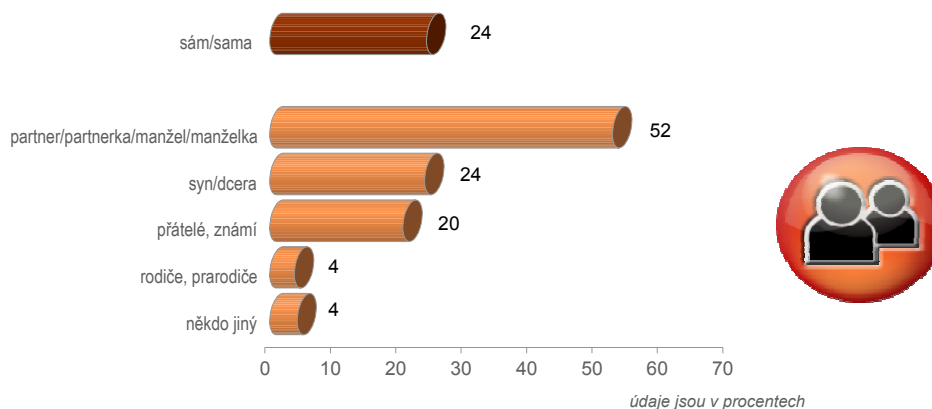


Průměrná délka pobytu v Pardubickém kraji

Hlavní účel pobytu v Pardubickém kraji	Délka pobytu v Pardubickém kraji (ve dnech)
zdraví	15,6
poznání	3,7
relaxace	3,0
návštěva příbuzných	2,3
zábava	2,2
práce	1,8
turistika a sport	1,4
nákupy	1,1

Základ: celý soubor

Osoby, se kterými trávil respondent pobyt v Pardubickém kraji



		Osoby, se kterými trávil respondent pobyt					
		sám/sama	partner/ partnerka/ manžel/ manželka	syn/dcera	přátelé, známí	rodiče, prarodiče	někdo jiný
Délka pobytu v Pardubickém kraji	1 den	21%	55%	23%	19%	4%	4%
	2 - 3 dny	23%	54%	28%	24%	1%	5%
	4 - 7 dnů	24%	42%	36%	24%	6%	3%
	více než 7 dnů	48%	35%	7%	20%	2%	4%
Hlavní účel pobytu na v Pardubickém kraji	poznání	19%	57%	31%	24%	5%	5%
	relaxace	24%	61%	20%	17%	2%	0%
	turistika a sport	5%	67%	26%	32%	4%	2%
	zdraví	69%	23%	0%	8%	0%	0%
	práce	65%	12%	5%	5%	2%	15%
	zábava	9%	50%	25%	59%	5%	2%
	nákupy	28%	59%	26%	4%	0%	2%
	návštěva příbuzných	20%	57%	32%	7%	6%	3%

nejvyšší podíl respondentů

Základ: celý soubor

Navštívená místa (místa plánovaná navštívit) v Pardubickém kraji - spontánní odpovědi

Místo dotazování

Další navštívená místa (plánovaná navštívit)



Pardubice

- Chrudim
- Lázně Bohdaneč
- skanzen Veselý Kopec
- hrad Kunětická Hora
- Hlinsko
- Slatiňany
- Přelouč

Lázně Bohdaneč

- Pardubice
- hrad Kunětická Hora
- Kladruby nad Labem
- Chrudim
- Rybitví
- Medlešice
- skanzen Veselý Kopec
- kostelík v Kočí u Chrudimi
- Ctětín

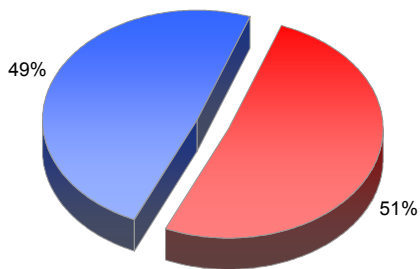
Litomyšl

- Pardubice
- Chrudim
- Vysoké Mýto
- Svitavy
- kostelík v Kočí u Chrudimi
- Hlinsko
- Česká Třebová
- Chrast
- tábořiště Medlov
- Choltice
- Slatiňany
- Čenkovice
- Ctětín
- Prachovice
- Němčice

Chrudim

- skanzen Veselý Kopec
- Pardubice
- Slatiňany
- Hlinsko
- kostelík v Kočí u Chrudimi
- Kočičí Hrádek
- Heřmanův městec
- Seč
- hrad Kunětická Hora
- hrad Košumberk
- Chrast

Podíl respondentů podle počtu navštívených míst



- respondenti, kteří navštívili pouze jedno místo
- respondenti, kteří navštívili více než jedno místo

Základ: celý soubor

Základ: respondenti, kteří byli dotazováni na daných místech

Navštívená místa (místa plánovaná navštívit) v Pardubickém kraji - spontánní odpovědi

Místo dotazování

Další navštívená místa (plánovaná navštívit)



Seč

- Chrudim
- Hlinsko
- Pardubice
- skanzen Veselý Kopec
- Slatiňany
- Kočičí Hrádek
- Ležáky
- Ranč Kovářov
- hrad Košumberk
- zřícenina Vidštejn
- Trhová Kamenice
- Lázně Bohdaneč
- Hřebčín v Kladrubech
- Hamry u Hlinska
- Čachnov
- Horní Bradlo
- Hamerská přehrada
- Kameničky

Ústí nad Orlicí

- Pardubice
- Chrudim
- Skuteč
- Česká Třebová
- Hlinsko
- Litomyšl
- Lanškroun
- Heřmanův městec
- Svitavy
- Dolní Morava
- Brandýs n. Orlicí
- Letohrad
- muzeum/klášter Podlažice
- Vysoké Mýto
- Kameničky
- kostelík v Kočí u Chrudimi
- Hrochův Týnec
- Česká Skalice
- Zaječice

Králíky

- Dolní Morava
- Chrudim
- Pardubice
- Litomyšl
- Horní Branná
- Hlinsko
- Dolní Hedeč
- Žamberk
- Letohrad
- Červená Voda
- Čenkovice
- kostelík v Kočí u Chrudimi
- Hanušovice
- Smrček
- Holotín

Základ: respondenti, kteří byli dotazováni na daných místech

Navštívená místa (místa plánovaná navštívit) v Pardubickém kraji - spontánní odpovědi

Místo dotazování

Další navštívená místa (plánovaná navštívit)



Veselý kopec

- Pardubice
- Chrudim
- hrad Kunětická Hora
- Hlinsko
- Slatiňany
- Svitavy
- kostelík v Kočí u Chrudimi
- Ždárec u Skutče
- Nasavrky
- Česká Třebová
- Slepotic
- Lázně Bohdaneč
- Vysoké Mýto
- Orel
- příroda kolem města Skuteč
- Přestavky
- Hluboká
- Vrbatův Kostelec

Polička

- Chrudim
- Hlinsko
- Pardubice
- Skuteč
- Svitavy
- Vysoké Mýto
- Trhová Kamenice
- Nasavrky
- Slatiňany
- Dolní Morava
- Borová
- Litomyšl
- Horní Bradlo
- Orel
- Kameničky
- kostelík v Kočí u Chrudimi
- Hrochův Týnec
- Ctětín

Dolní Morava

- Chrudim
- Hlinsko
- Pardubice
- Orel
- Buková Hora
- Skuteč
- Nasavrky
- Slatiňany
- Česká Třebová
- kostelík v Kočí u Chrudimi
- Ostřešany
- Trhová Kamenice
- Ždárec u Skutče

Čenkovice

- Hlinsko
- Pardubice
- Chrudim
- Trhová Kamenice
- Hluboká
- Česká Třebová
- Lanškroun
- Ústí nad Orlicí
- Letohrad
- Svitavy
- Těchonín
- Hrochův Týnec
- Smrček
- Jezbořice
- Orličky

Základ: respondenti, kteří byli dotazováni na daných místech

Navštívená místa (místa plánovaná navštívit) v Pardubickém kraji - spontánní odpovědi

Místo dotazování

Další navštívená místa (plánovaná navštívit)



Buková hora

- Chrudim
- Pardubice
- Hlinsko
- hrad Kunětická Hora
- Lázně Bohdaneč
- Kladruby nad Labem
- Nasavrky
- Skuteč
- Heřmanův městec
- Holice
- Chrast
- Orel
- kostelík v Kočí u Chrudimi
- Ždárec u Skutče

Česká Třebová

- Chrudim
- Litomyšl
- Svitavy
- Pardubice
- Hlinsko
- Ústí nad Orlicí
- hrad Kunětická Hora
- Kladruby nad Labem
- Polička
- Chrast
- Čenkovice
- Předhradí
- Zhoř
- Smrkový Týnec
- Dlouhá Třebová

Hlinsko

- Chrudim
- Slatiňany
- Trhová Kamenice
- Pardubice
- Nasavrky
- Skuteč
- hrad Kunětická Hora
- Kladruby nad Labem
- Polička
- Ctětín
- kostelík v Kočí u Chrudimi
- Hluboká
- Hrochův Týnec

Trhová Kamenice

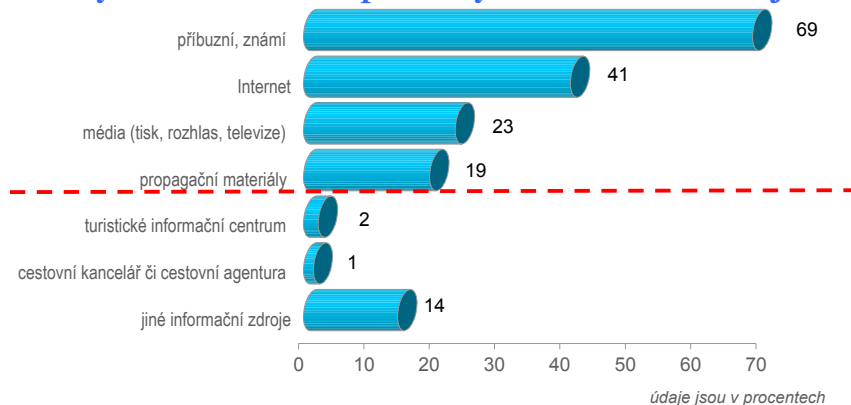
- Chrudim
- Hlinsko
- Pardubice
- Hluboká
- Slatiňany
- Nasavrky
- Skuteč

Hluboká

- Trhová Kamenice
- Hlinsko
- Chrudim
- Pardubice
- Nasavrky
- Chrast
- Slatiňany
- hrad Košumberk
- Horní Bradlo
- kostelík v Kočí u Chrudimi
- Lukavice
- Rohozná
- Smrkový Týnec
- Svídnice

Základ: respondenti, kteří byli dotazováni na daných místech

Využití informační prameny o Pardubickém kraji



Charakteristika respondentů, kteří využili informace od známých/příbuzných ve větší míře než ostatní:

- respondenti ve věku 30 - 39 let
- respondenti, kteří přijeli do Pardubického kraje opakovaně

Charakteristika respondentů, kteří využili informace na Internetu ve větší míře než ostatní:

- respondenti ve věku 20 - 29 let
- respondenti se středním a vysokoškolským vzděláním
- podnikatelé
- respondenti ze zahraničí
- respondenti, kteří přijeli do Pardubického kraje poprvé

Charakteristika respondentů, kteří využili informace z médií ve větší míře než ostatní:

- ženy
- respondenti starší než 50 let
- respondenti z jiného kraje ČR

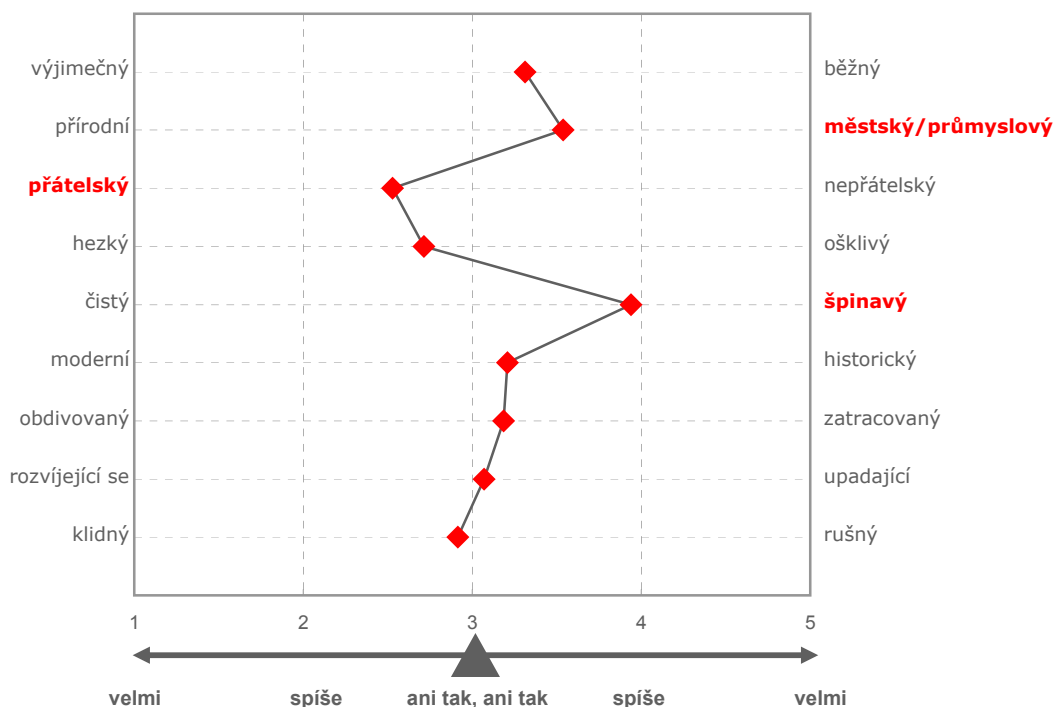
Charakteristika respondentů, kteří využili informace z propagačních materiálů ve větší míře než ostatní:

- respondenti ve věku 50 - 59 let
- podnikatelé
- respondenti ze zahraničí
- respondenti, kteří přijeli do Pardubického kraje poprvé

Základ: celý soubor



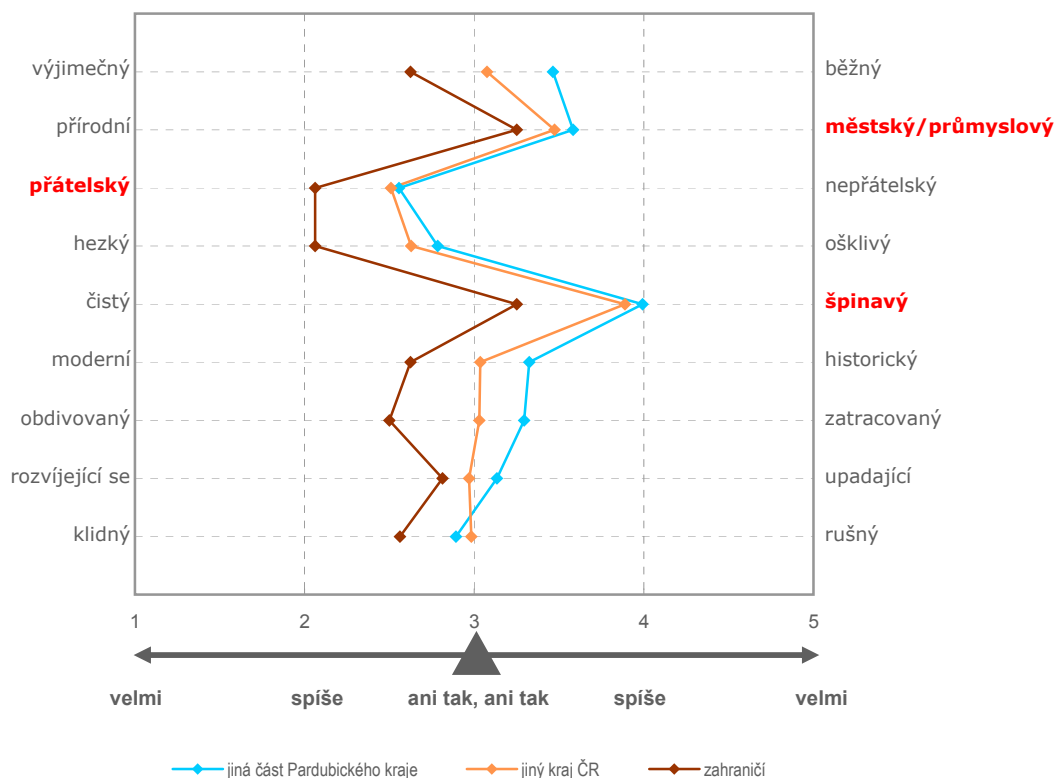
Charakteristika Pardubického kraje



Základ: celý soubor

Charakteristika Pardubického kraje

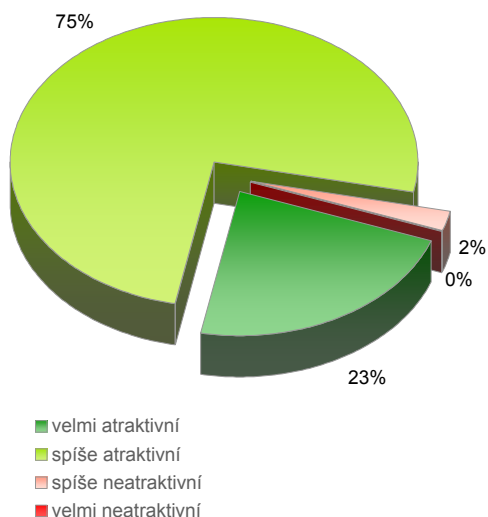
podle místa, odkud respondenti do Pardubického kraje přijeli



Respondenti žijící v Pardubickém kraji hodnotí svůj kraj obecně hůře než ostatní respondenti!

Základ: celý soubor

Atraktivita Pardubického kraje



Charakteristika respondentů, kteří nadprůměrně hodnotí Pardubický kraj jako neatraktivní:

- respondenti z jiného kraje ČR
- respondenti ve věku 20 - 39 let

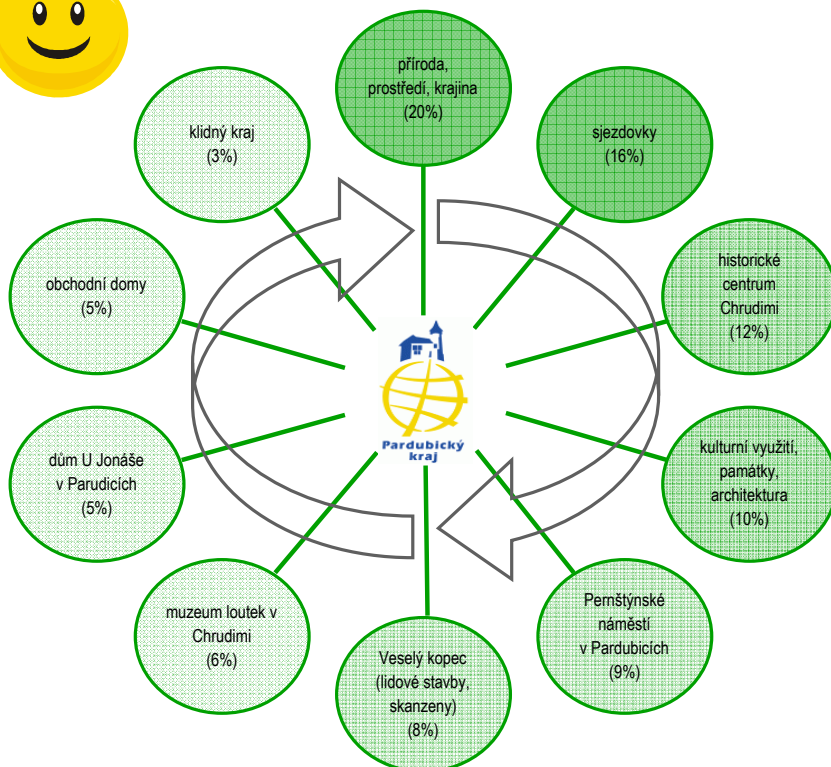


Základ: celý soubor

Atraktivní prvky Pardubického kraje



TOP 10



Ostatní atraktivní prvky

- ✓ místní lidé
- ✓ perník
- ✓ lázně
- ✓ kostel na náměstí v Chrudimi
- ✓ hodně restaurací/hospod
- ✓ sportovní vyžití
- ✓ ubytování
- ✓ zámek v Litomyšli
- ✓ běžkařské a turistické stezky
- ✓ dobrá síť obchodů a služeb
- ✓ kulturní tradice
- ✓ rozmanitost kraje
- ✓ možnost lyžování
- ✓ historické centrum Pardubice
- ✓ expozice v pardubickém zámku
- ✓ pestrý noční život
- ✓ Kočičí hrádek
- ✓ čistý vzduch
- ✓ lesy
- ✓ betlém v Hlinsku
- ✓ vánoční výzdoba, vánoční strom

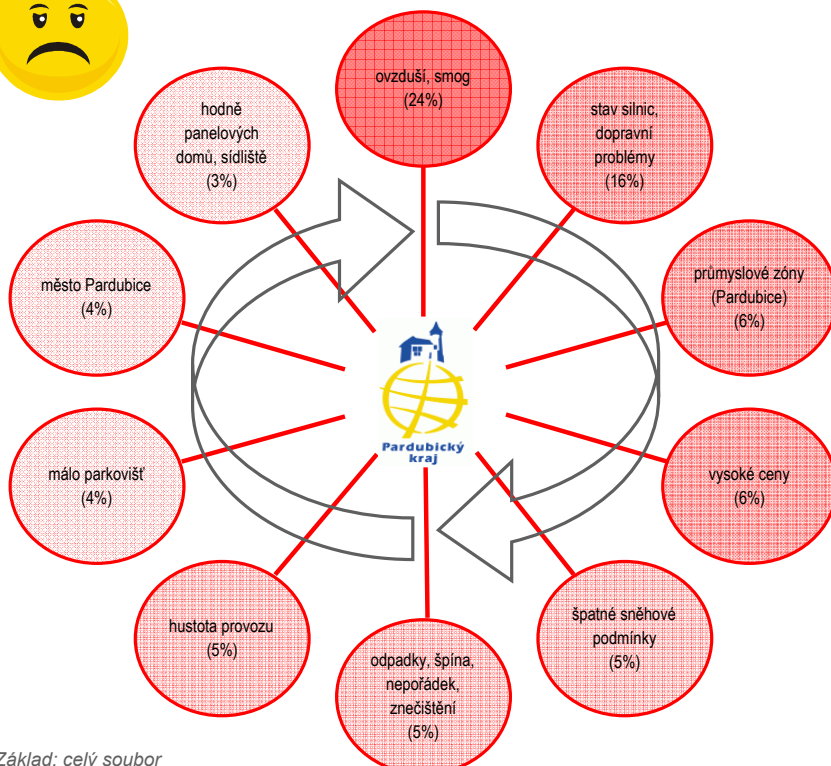
minimální četnost = 1%

Základ: celý soubor

Neatraktivní prvky Pardubického kraje



TOP 10




Ostatní neatraktivní prvky

- ✗ nepřijemní vlekaři
- ✗ špatné dopravní spojení
- ✗ málo služeb/obchodů
- ✗ nová výstavba v centru Pardubic
- ✗ dlouhé fronty na vleku
- ✗ obchodní domy, velké množství hypermarketů
- ✗ ruch/hluk
- ✗ špatný stav sjezdovky
- ✗ mnoho lidí
- ✗ rovinatost kraje
- ✗ nedostatek zeleně ve městech
- ✗ sídliště Větrník v Chrudimi
- ✗ rušení nočního klidu nočními podniky

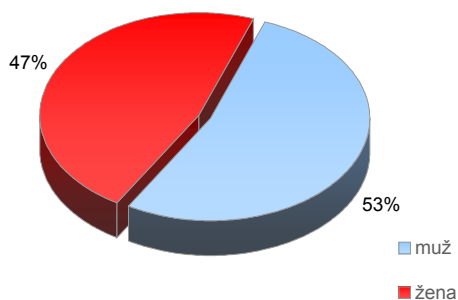
minimální četnost = 1%

Základ: celý soubor

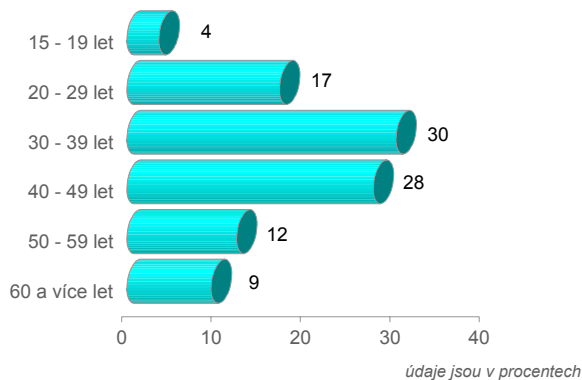


5. POPISNÉ CHARAKTERISTIKY (ZIMA 2008/2009)

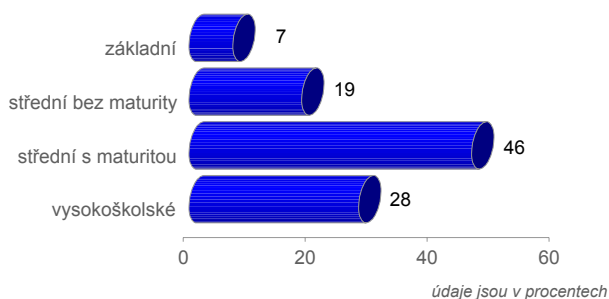
Pohlaví



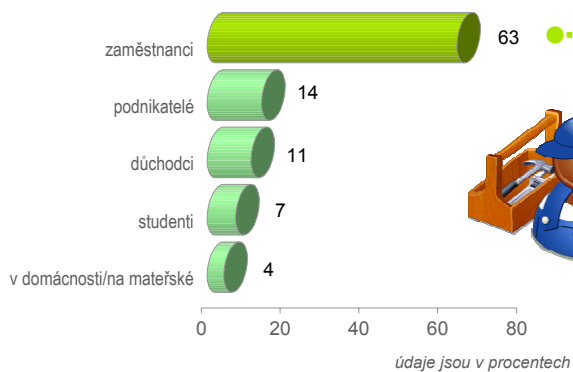
Věkové kategorie respondenta



Nejvyšší dosažené vzdělání



Zaměstnání respondenta



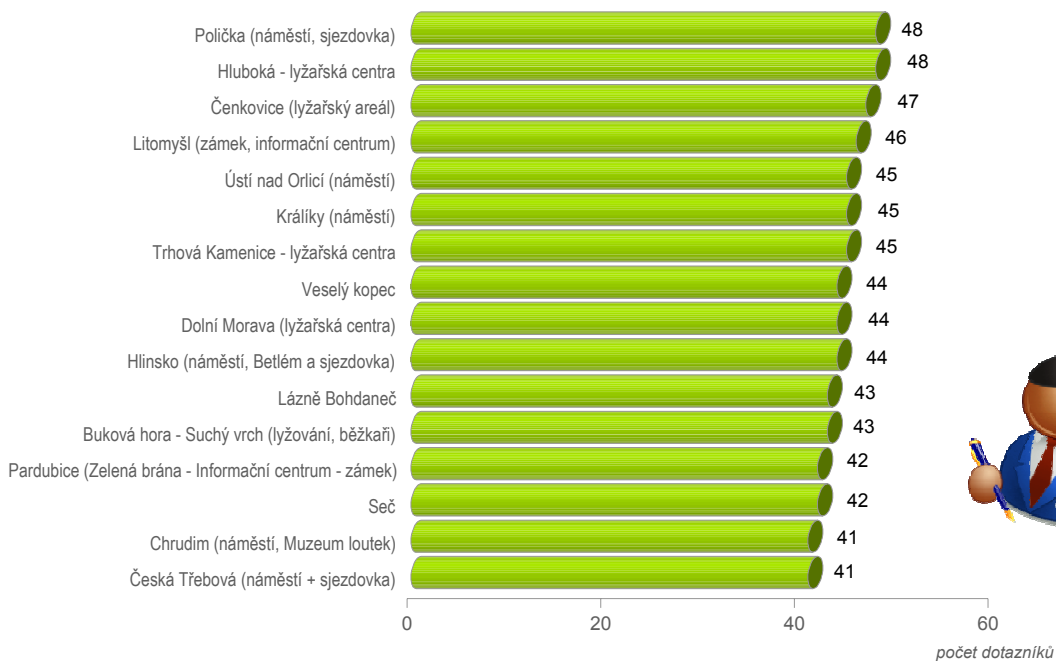
Profese respondenta



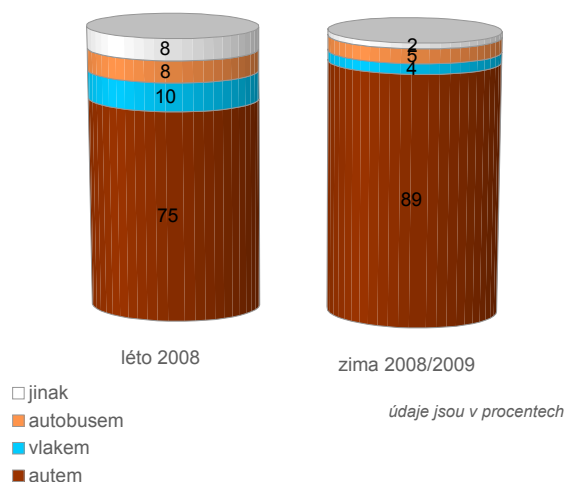
Místo, odkud respondenti do Pardubického kraje přijeli



Počty dotazníků (interview) v jednotlivých lokalitách




Způsob dopravy do Pardubického kraje



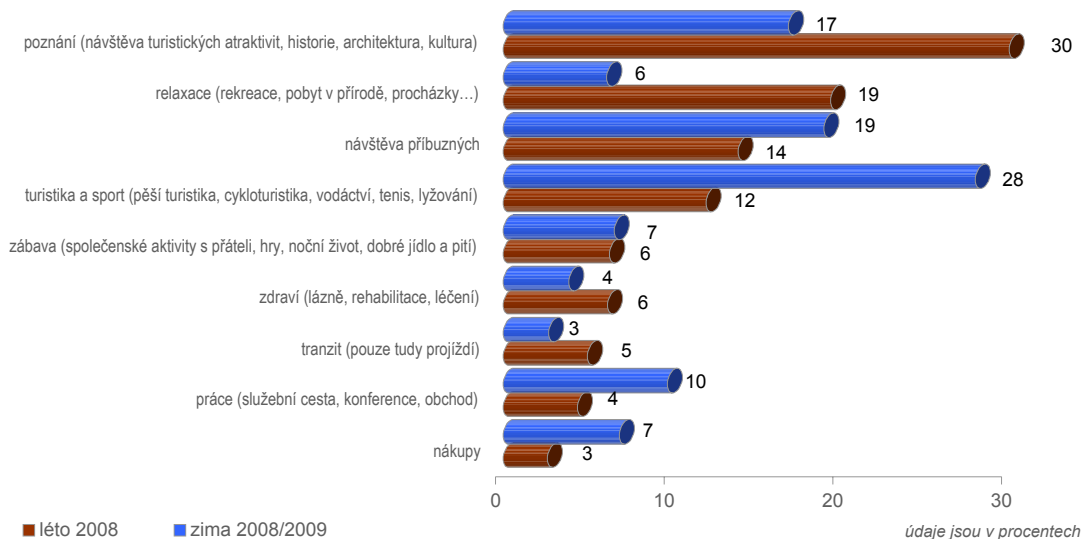
Základ: celý soubor

Způsob zajištění cesty/pobytu



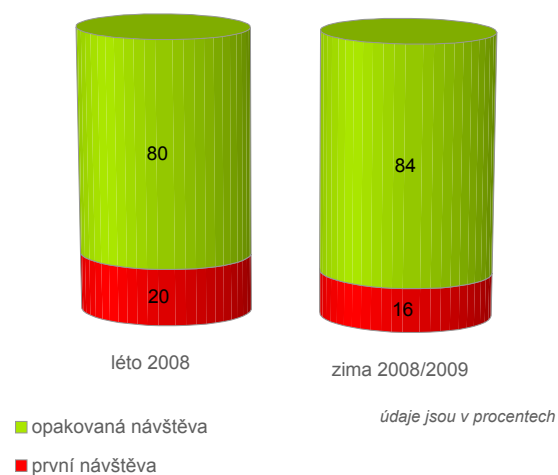
Základ: celý soubor

Hlavní účel pobytu v Pardubickém kraji



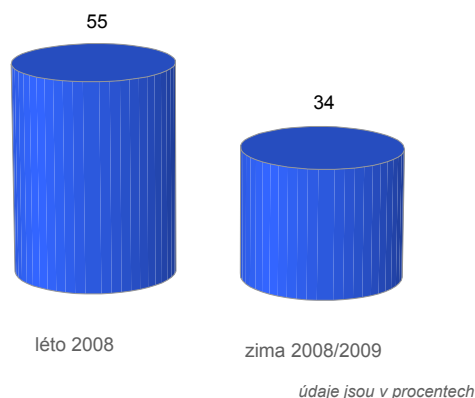
Základ: celý soubor

Frekvence návštěv Pardubického kraje



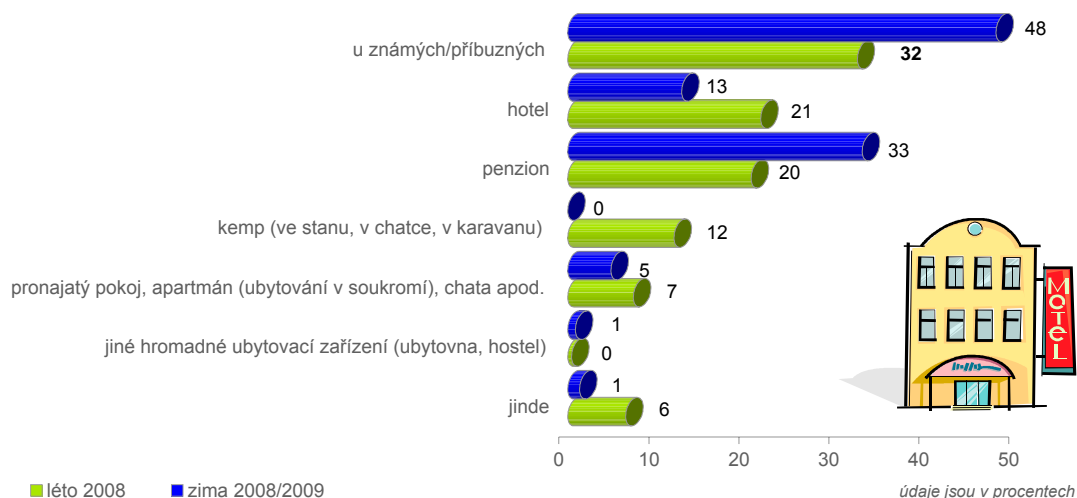
Základ: celý soubor

Podíl respondentů, kteří byli v Pardubickém kraji ubytováni




Základ: celý soubor

Místo ubytování v Pardubickém kraji



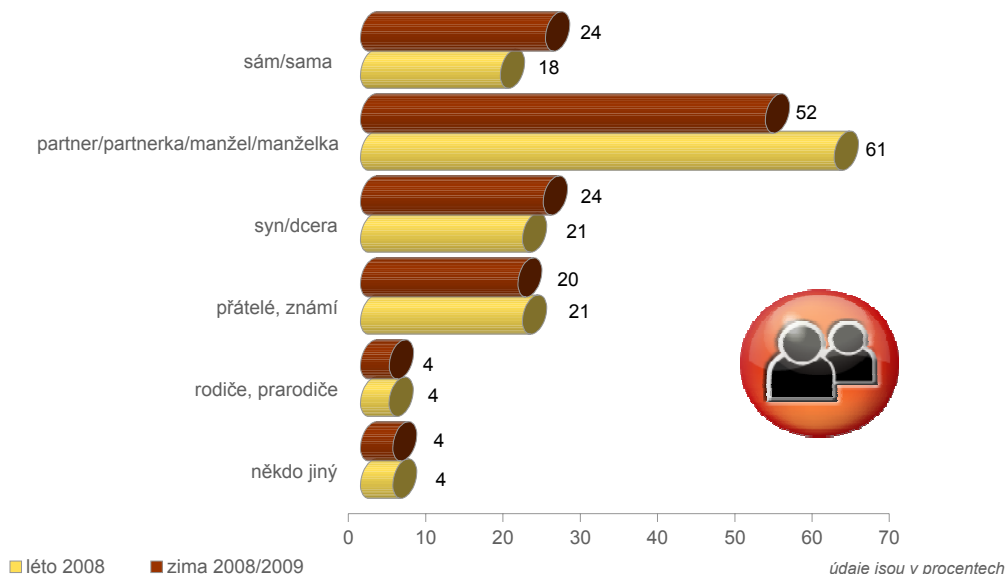
Základ: respondenti, kteří se ubytovali v Pardubickém kraji

Průměrná délka pobytu v Pardubickém kraji
všichni respondenti respondenti, kteří přijeli na déle než 1 den



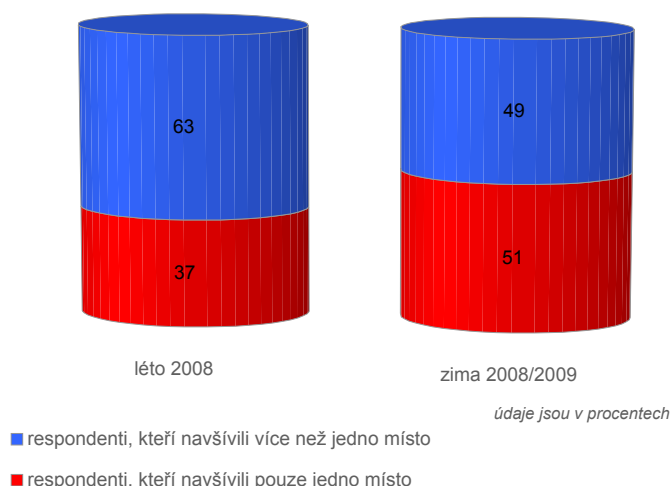
Základ: celý soubor

Osoby, se kterými trávil respondent pobyt v Pardubickém kraji



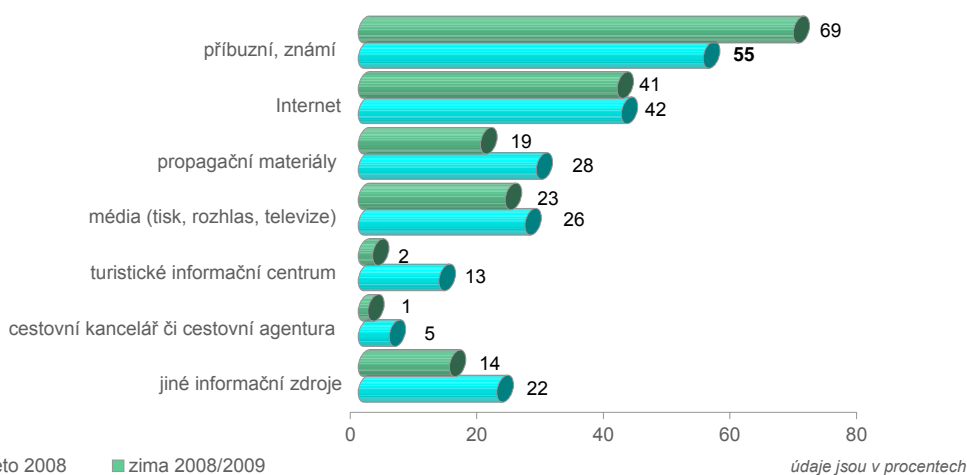
Základ: celý soubor

Segmentace respondentů podle počtu navštívených míst v Pardubickém kraji



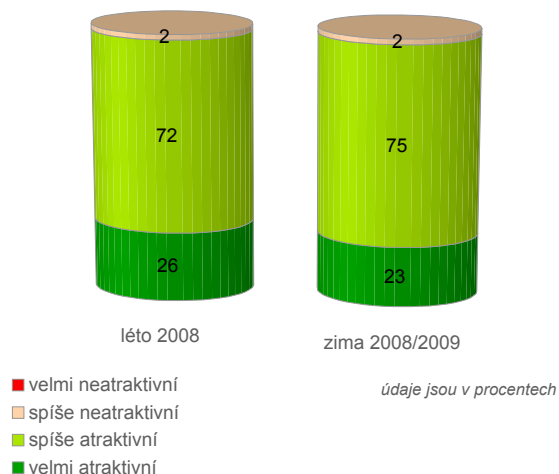
Základ: celý soubor

Využití informační prameny o Pardubickém kraji



Základ: celý soubor

Atraktivita Pardubického kraje



Základ: celý soubor

Atraktivní prvky Pardubického kraje (TOP 5)

léto 2008

- příroda, prostředí, krajina
- kulturní vyžití, památky
- klid
- historické jádro Chrudimi
- místní lidé



zima 2008/2009

- příroda, prostředí, krajina
- sjezdovky
- historické jádro Chrudimi
- kulturní vyžití, památky, architektura
- Pernštýnské náměstí v Pardubicích



Základ: celý soubor

Neatraktivní prvky Pardubického kraje (TOP 5)

léto 2008

zima 2008/2009

- silnice, dopravní problémy
- ovzduší, smog
- odpadky, špína, nepořádek
- Široká ulice v Chrudimi
- průmysl v Pardubicích

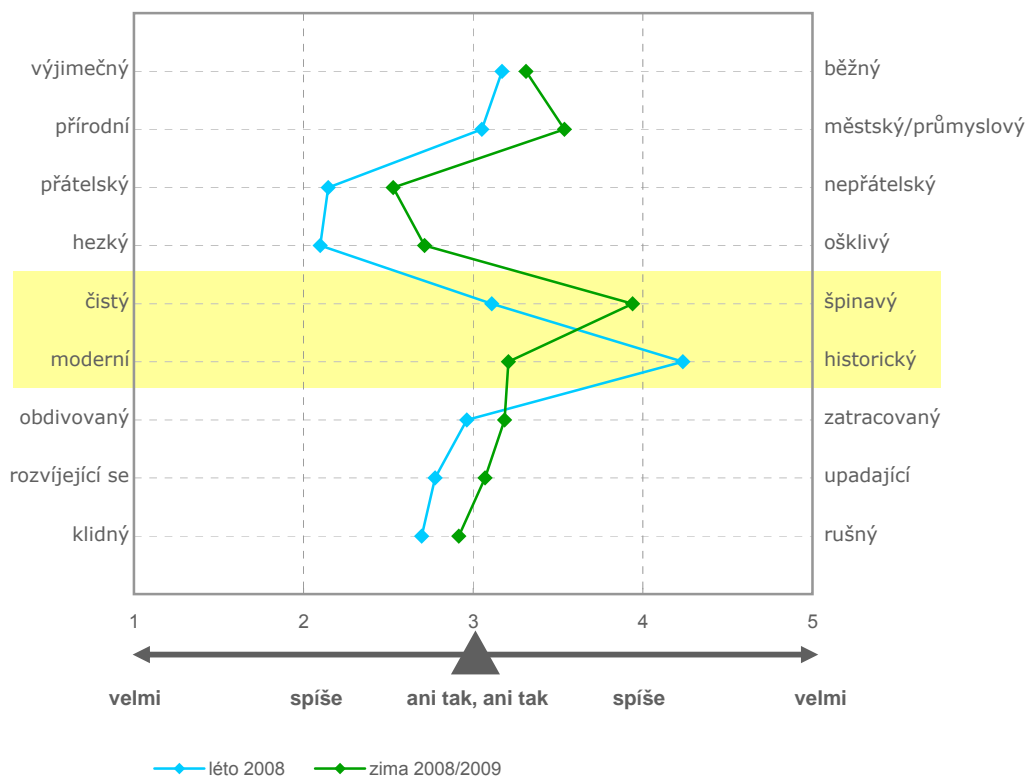


- ovzduší, smog
- stav silnic, dopravní problémy
- průmyslové zóny (Pardubice)
- vysoké ceny
- špatné sněhové podmínky



Základ: celý soubor

Charakteristika Pardubického kraje



Základ: celý soubor

TURISTICKÝ RUCH V PARDUBICKÉM KRAJI
LÉTO 2008 – ZIMA 2008/2009

DUBEN 2009