



PARDUBICKO

Na kole




PARDUBICKO


VÝCHODNÍ ČECHY



Zámek Pardubice

Obsah

| | |
|---|----|
| Východní Čechy | 4 |
| Pardubicko | 6 |
| Z Pardubic na Kunětickou horu | 8 |
| Hlubokými lesy kolem Vysokého Chvojna | 10 |
| Bohdanečské rybníky | 12 |
| Od koní na Obří postele | 14 |
| Z Afriky do Velín | 16 |
| Z Přelouče do Heřmanova Městce | 18 |



Hledáte cyklistický ráj? Už nemusíte! Východní Čechy jsou tím pravým místem. Každý milovník výletů na kole si zde určitě totiž vybere. Je jedno, jestli je kolo vaším každodenním společníkem, nebo zda na něm jezdíte svátečně. Stejně tak i to, jestli máte rádi hory nebo dáváte přednost rovině. Máte před sebou rozmanitou krajinu, která vás rychle okouzlí. Zatímco Polabí, kterým vede i známá Labská stezka, je krajem převážně rovinným, Orlické hory a oblast Králíckého Sněžníku pro změnu lákají milovníky hor. Nechybí tu místa s cyklistickými lahůdkami jako je singltrek a pumpтреk.

Vedle nádherné přírody se může region chlubit zajímavou historií, úchvatnými technickými památkami, ale i milými a pohostinnými lidmi se srdcem na dlani.

Jeho rodinným stříbrem jsou koně, a to nejen díky jednomu z nejslavnějších dostihových závodů na světě – Velké pardubické steeplechase, ale také chovu starokladrubských koní a množství koňských stezek.

U nás stále platí přísloví: „Co Čech, to muzikant“. Možná i proto milovníci múz s takovou láskou pečují o hudební klenot v podobě Mezinárodního operního festivalu Smetanova Litomyšl.

To všechno jsou lahůdky, které přímo vybízejí k ochutnání. Stejně jako vyhlášený pardubický perník.

Neváhejte proto tento malebný kout republiky navštívit a zamilovat si ho i z cyklistického sedla...

Podrobnější informace včetně tipů na zajímavé výlety, akce či ubytování najdete na webové adrese www.vychodnicechy.info.



NEJstarší hřebčín: Kladruby nad Labem, od roku 1552

NEJtější a nejstarší dostih: Velká pardubická steeplechase, od roku 1874

NEJvyšší bod: Králícký Sněžník, 1423 metrů nad mořem

NEJvětší chráněné území: Přírodní rezervace Maštale, 1088,56 hektarů

NEJvětší vodní plocha: Sečská přehrada, 220 hektarů

TRADIČNÍ AKCE:



AVIATICKÁ POUŤ V PARDUBICÍCH

červen

Mezinárodní přehlídka letecké a vojenské techniky.

► www.aviatickapout.cz



SMETANOVA LITOMYŠL

červen, červenec

Mezinárodní operní festival.

► www.smetanovalitomysl.cz



ŘEMESLNICKÁ SOBOTA V LETOHRADU

červenec

Ukázka starých řemesel a historických strojů.

► www.muzeumremesel.cz



LOUTKÁŘSKÁ CHRUDIM

červenec

Celostátní přehlídka loutkových souborů.

► www.loutkarska-chrudim.cz



AKCE CIHELNA KRÁLÍKY

srpen

Největší setkání příznivců vojenské historie v České republice.

► www.akcecihelna.com

Pardubicko patří do tak zvaného „zlatého pruhu země české“, nejúrodnější části Polabské nížiny. Pro toto unikátní území jsou charakteristické rozsáhlé kvetoucí louky, historické zavodňovací kanály a rybníky. Už pro tento svůj nezaměnitelný ráz je přívětivým krajem pro všechny cykloturisty, ať už pro jednotlivce nebo rodiny s dětmi.

Přirozenou dominantou Pardubicka je hrad Kunětická hora. Mezi jeho symboly neodmyslitelně patří také perník a koně.

Půlku koně mají Pardubice dokonce ve svém znaku. Navíc jen pár kilometrů od této krajské metropole se po proudu řeky Labe nachází proslulý hřebčín v Kladrubech nad Labem, jeden z nejstarších svého druhu na Zemi. A do třetice všeho dobrého, v Pardubicích se jezdí světoznámá Velká pardubická steeplechase, jeden z nejtěžších dostihů na planetě, a to už od roku 1874.

Pardubicko je rovněž bohatým krajem na zajímavé památky. Patří mezi ně například goticko – renesanční zámek v Pardubicích, zámek Choltice s půvabným parkem platanů a věkovitých dubů, románský kostel v Kojicích, kostel Nejsvětější Trojice nebo dřevěný kostelík ve Velinách.

Jedinečné je i umístění Pardubicka na mapě České republiky. Ze všech jejích koutů je sem totiž blízko... A to je pro cyklisty přece báječná zpráva, ne?

www.pardubicko.info



TRADIČNÍ AKCE:

GRAND FESTIVAL SMÍCHU

leden/únor

Soutěžní přehlídka komediální tvorby divadel České republiky. Pardubice se na týden stávají hlavním městem smíchu!

► www.vcd.cz



AVIATICKÁ POUŤ

červen

Strhující podívaná na pardubickém letišti, a to jak ve vzduchu, tak i na zemi. Tradiční stálice v kalendáři nejznámějších evropských airshow.

► www.aviatickapout.cz



ZRCADLO UMĚNÍ

červen

Jarní část pardubických městských slavností přináší formou nesoutěžní přehlídky do ulic města atraktivní odrazy amatérského umění.

► www.pardubicko.info



PRIMA FRESH FESTIVAL

červen

Gurmánský festival dobrého jídla a pití na pardubickém dostihovém závodišti.

► festival.fresh.iprima.cz



ZLATÁ PŘILBA

říjen

Nejstarší závod na ploché dráze na světě a tradiční vrchol plochodrážní sezony v Pardubicích.

► www.zlataprilba.cz



VELKÁ PARDUBICKÁ

říjen

Nejtěžší steeplechase dostih kontinentální Evropy, který se koná každou druhou říjnovou neděli na dostihovém závodišti v Pardubicích.

► www.pardubice-racecourse.cz





Zámek Pardubice

Z PARDUBIC NA KUNĚTICKOU HORU

Délka | 18 km

Typ | silniční a trekingová kola

Náročnost: ●○○○○

POPIS TRASY

Vydejte se na poklidnou cestu z pardubického zámku na Kunětickou horu a zpět! Trasa vede po značených asfaltových cestách a je vhodná pro silniční a trekingová kola. Kromě dvou nejznámějších památek této turistické oblasti – Kunětické hory a pardubického zámku – je možné při cestě navštívit rovněž Východočeskou galerii v Pardubicích nebo Muzeum perníku, které se nachází v nedaleké Perníkové chaloupce v Rábech. Za pozornost stojí i unikátní technická památka v Úzké. Hráz z 16. století mezi řekou Labe a umělým kanálem Haldou je pozoruhodná díky výraznému rozdílu mezi hladinami obou toků.

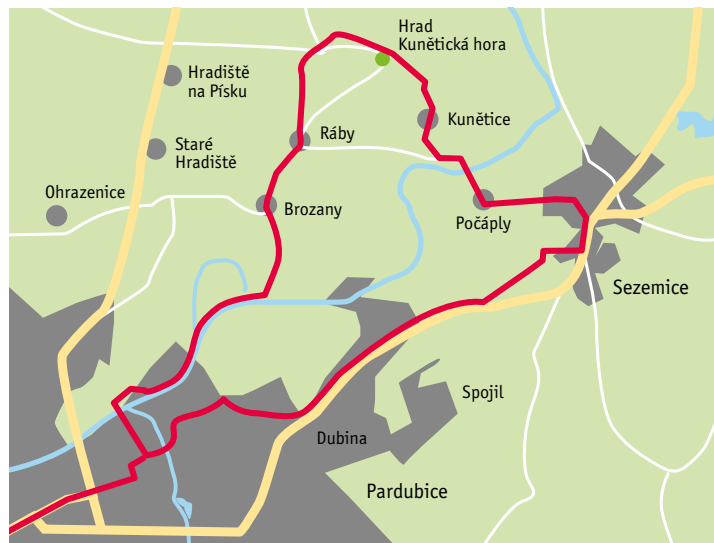


Automatické Winternitzovy mlýny, Pardubice

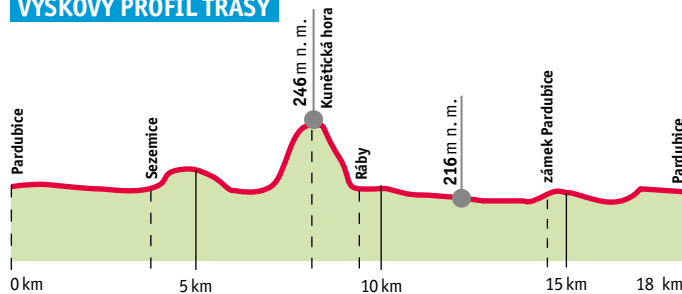


Perníková chaloupka a Muzeum perníku, Ráby

4191 Pardubice, hl. nádraží > Pardubice Dubina > Sezemice (7 km); 4125 Sezemice > Počáply > Kunětická hora (2 km); 4124 A Kunětická hora > Kunětická hora (3,5 km); 4124 (souběh s trasou č. 2 Labská stezka)



VÝŠKOVÝ PROFIL TRASY



Kunětická hora > Ráby > Brozany (5 km); 2 Labská stezka (souběh s trasou č. 4125) Brozany > Pardubice (4,5 km)

ZAJÍMAVOSTI NA TRASE

Zámek Pardubice • Galerie města Pardubic • Automatické mlýny • Úzké – turistický rozcestník a technická zajímavost • Kunětická hora • Muzeum perníku / Perníková chaloupka • park Na Špičce • Lanové centrum Pardubice



Hrad Kunětická hora



Arboretum
Vysoké Chvojno

HLUBOKÝMI LESY KOLEM VYSOKÉHO CHVOJNA

Délka | 19 km

Typ | horská a trekkingová kola

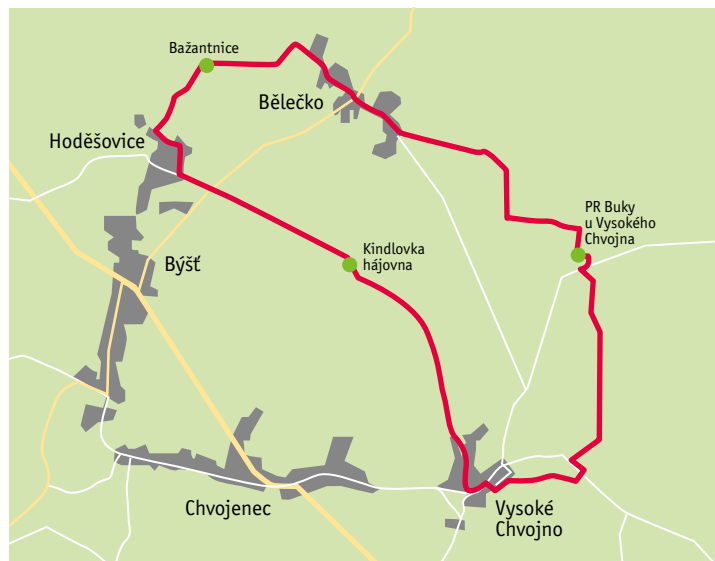
Náročnost: ●●●○○

POPIS TRASY

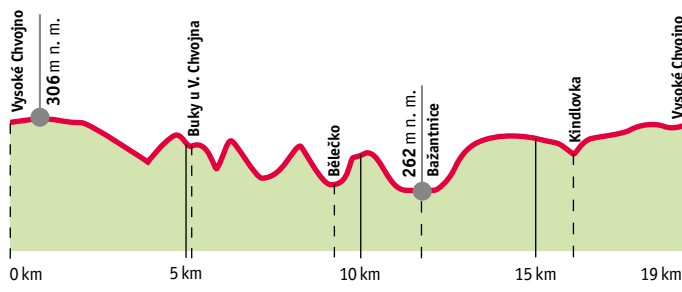
Mírně náročnou projížďku hlubokými lesy můžete zpestřit třeba zastávkami v romantických hájovkách. Asi největším lákadlem na této trase je Arboretum ve Vysokém Chvojně. Jedná se o přírodní skvost plný vzácných cizokrajných druhů stromů a keřů, který byl založen hrabětem Pallavicinim. V Bukách u Vysokého Chvojna pak obdivujete stromy až 400 let staré a 40 metrů vysoké. Pro všechny milovníky houbaření je ideálním místem Bělečko. Zde si také můžete odpočínout na ranči se 14 plemeny koní. Možné jsou i vyjížďky do okolí.



Zelená trasa KČT Vysoké Chvojno > U Chvojenského parku (1,5 km);
Žlutá trasa KČT U Chvojenského




VÝŠKOVÝ PROFIL TRASY



parku > Buky u Vysokého Chvojna (3 km); **Modrá trasa KČT** Buky u Vysokého Chvojna > Bělečko (5 km); **181, 4259** Bělečko > Bažantnice > Hodešovice (4 km); **4265** Hodešovice > Kindlovka > Vysoké Chvojno (5,5 km)

ZAJÍMAVOSTI NA TRASE

Arboretum Vysoké Chvojno • přírodní rezervace U Parku • hájovna Kindlovka • Bažantnice • přírodní rezervace Buky u Vysokého Chvojna • výletní místo Bělečko s rančem



Kostel sv. Gotharda, Vysoké Chvojno



BOHDANEČSKÉ RYBNÍKY

Bohdanečské rybníky

Délka | 30 km

Typ | horská, trekingová, silniční kola

Náročnost: ●○○○○

POPIS TRASY

Nenáročná trasa vede po značených stezkách nebo zpevněných komunikacích. Vedle technických památek po uznávaném architektovi Josefu Gočároví, které jsou viděny v Lázních Bohdaneč, se vyznačuje především nádhernými místy ke koupání a odpočinku. Písníky Hrádek a Oplatil jsou naprosto ideální pro vodní radovánky a romantiku v přírodě. K nejpohodlnějším rybníkům patří ten Pohránovský, který je chráněnou botanickou a ornitologickou lokalitou. V samém závěru cesty se můžete kochat unikátním Opatovickým kanálem, jenž spojuje řeku Labe mezi Opatovicem a Semínem. Zavítat můžete i na návštěvu k rodnému domu vynálezců ruchadla – bratřanců Veverkových.

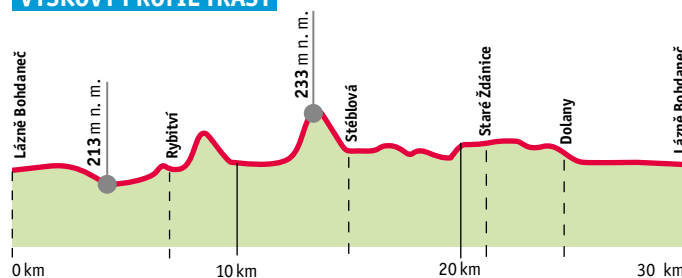


Rodný dům bratřanců Veverkových, Rybitví

Cyklostezka souběžná s komunikací II/333 Lázně Bohdaneč > Živanice (2,5 km); **4041** Živanice > Černá u Bohdaneč (2 km); **neznačená** Černá u Bohdaneč > Rybitví (2 km); **žlutá trasa KČT** Rybitví > Horecké písníky (2 km); **4039** Horecké písníky > Stěblová železniční stanice (6,5 km); **neznačená Stěblová** železniční stanice > Staré Ždánice (4 km); **4040** Staré Ždánice > Dolany > cykloturistické



VÝŠKOVÝ PROFIL TRASY



rozcestí u svatého Jana Nepomuckého (9 km); **4039** cykloturistické rozcestí u svatého Jana Nepomuckého > Lázně Bohdaneč (2 km)

ZAJÍMAVOSTI NA TRASE

Léčebné lázně Bohdaneč • Gočárův okruh • Národní přírodní rezervace Bohdanečský rybník a rybník Matka • Opatovický kanál • Pohránovský rybník • písník Hrádek a Oplatil • rodný dům bratřanců Veverkových (vynálezci ruchadla)



Opatovický kanál



Gočárův pavilon, Lázně Bohdaneč



Obří postele, Zdechovice

OD KONÍ NA OBŘÍ POSTELE

Délka | 26 km

Typ | horská a trekkingová kola

Náročnost: ●●○○○

POPIS TRASY

Nenáročná projížďka nejzápadnější částí Pardubicka vás ve většině případů bude směřovat po turisticky značených cestách. Jejím blyštivým klenotem je Národní hřebčín v Kladrubech nad Labem, který poskytují domov ušlechtilým starokladrubským koním. Mimořádně zajímavé jsou i Obří postele. O co jde? Jsou to skalní útvary v lesích okolo Zdechovic.

Modrá trasa KČT Kladruby nad Labem > Hlavečnick > Labské Chrčice (8 km); **neznačená** Labské Chrčice > Chvaletice železniční stanice (3 km); **Žlutá trasa KČT** Chvaletice železniční stanice > Hornická




Národní hřebčín Kladruby nad Labem



Zámek Zdechovice



VÝŠKOVÝ PROFIL TRASY



čtvrť > K paloukům (5 km); **Zelená trasa KČT** K paloukům > Obří postele (2 km); **Modrá trasa KČT** Obří postele > Zdechovice > Řečany nad Labem > Kladruby nad Labem (8 km)

ZAJÍMAVOSTI NA TRASE

Novorenesanční evangelický kostel, Chvaletice • barokní kostel svatého Petra a Pavla, Zdechovice • Obří postele • románský kostel Panny Marie, Řečany nad Labem • Národní hřebčín Kladruby nad Labem



Obří postele, Zdechovice



Kostel sv. Mikuláše, Veliny

Z AFRIKY DO VELIN

Délka | 27 km

Typ | horská a trekkingová kola

Náročnost: ●●○○○

POPIS TRASY

Výlet po turistické oblasti Pardubicko začnete prohlídkou Afrického muzea Dr. Emila Holuba v Holicích a pak se vydáte po nenáročných cestách prozkoumávat nejbližší okolí. Projíždka o délce 27 kilometrů vám nabídne velmi pestré zážitky. Navštívíte přírodní pamětihodnosti jako například poběžovickou stráž, renomovaný motokrosový areál a jednu z nejvýznamnějších barokních památek Pardubického kraje – celodřevěný roubený kostel svatého Mikuláše z 18. století ve Velinách.

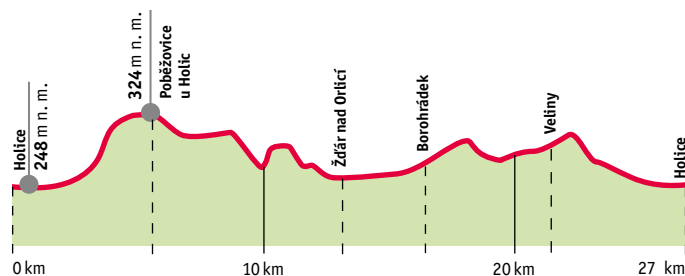
4265 Holice > Podlesí (2 km);
4161 souběh s trasou 181 Podlesí > Poběžovice u Holic (3 km);
181 souběh s trasou 4161 Poběžovice u Holic > Žďárský rybník (7 km);



Africké muzeum Dr. Emila Holuba, Holice



VÝŠKOVÝ PROFIL TRASY



4158 Žďárský rybník > Borohrádek (4 km); **neznačená** cyklostezka Borohrádek > Veliny (5 km); **181** Veliny > Staré Holice (2 km); **4265** Staré Holice > Holice (4 km)

ZAJÍMAVOSTI NA TRASE

Africké muzeum Dr. Emila Holuba • kostel svatého Martina, Holice • motokrosový areál, Poběžovice • Poběžovická stráž • Žďárský rybník • roubený barokní kostel svatého Mikuláše, Veliny





Rozhledna Barborka,
Dolní Raškovice

Z PŘELOUČE DO HEŘMANOVA MĚSTCE

Délka | 28 km

Typ | trekingová, horská a silniční kola

Náročnost: ●○○○○

POPIS TRASY

Tato cyklistická trasa se line z Přelouče přes Choltice do Heřmanova Městce, jenž se nachází již v turistické oblasti Chrudimsko – Hlínecko. Je nenáročná a lze ji přizpůsobit pro každý typ kola. V Přelouči stojí za vidění soustava technických památek (jez, zdymadlo, vodní elektrárna), která tvoří unikátní komplex. Vyhledávaným cílem návštěvníků je rovněž barokní zámek v Cholticích s rozsáhlým zámeckým parkem.

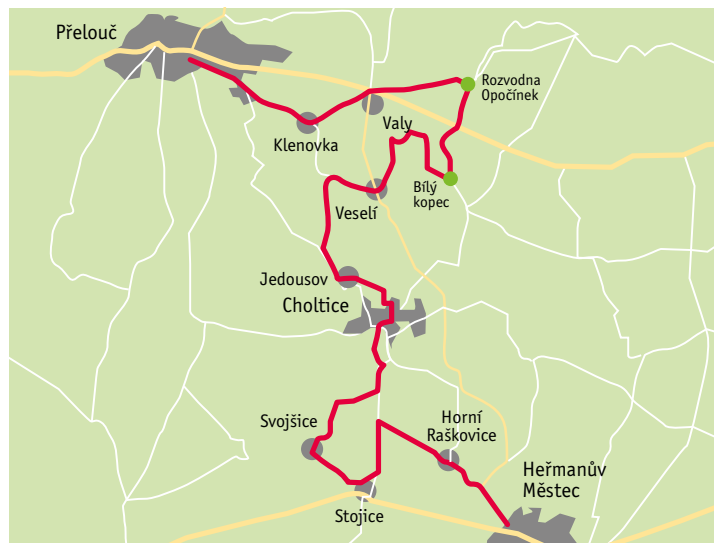
102 Přelouč > rozvodna Opočinek (6,6 km); 4041 rozvodna Opočinek > Bílý Kopec (2 km); 4127 Bílý Kopec > Choltice (9,4 km); Červená trasa KČT Choltice > Svojsice (3 km); 4128 Svojsice > Dolní Raškovice (5 km); 4127 Dolní Raškovice > Heřmanův Městec (2 km)




Židovská synagoga, Heřmanův Městec



Farní kostel sv. Jakuba, Přelouč



VÝŠKOVÝ PROFIL TRASY



ZAJÍMAVOSTI NA TRASE

Přelouč (historicky nejstarší doložené místo turistické oblasti) • kostel svatého Jakuba, Přelouč • soustava jezu, zdymadla a vodní elektrárny, Přelouč • barokní zámek Choltice s rozsáhlým zámeckým parkem • kaple svatého Remeďa, Choltice • kostel svatého Michala a ruiny tvrzíště, Lepějovice • rozhledna Barborka • zřícenina gotické tvrze, Svojsice • Heřmanův Městec



Zřícenina tvrze, Svojsice



Zámek Choltice



VÝCHODNÍ ČECHY

Destinační společnost Východní Čechy
náměstí Republiky 12
530 02 Pardubice
tel.: +420 466 030 412
e-mail: dsvc@vychodnicechy.info
www.vychodni-cechy.org

www.vychodnicechy.info
www.pardubicko.info

facebook

www.facebook.com/vychodnicechy

Realizováno v rámci projektu Vaše východní Čechy,
který je spolufinancován z Regionálního operačního programu
NUTS II Severovýchod.



Regionální
operační program
NUTS II Severovýchod



Investice do vaší budoucnosti
Spolufinancováno Evropskou unií
z Evropského fondu pro regionální rozvoj